



**OSTRAVA!!!**  
OSTRAVA-JIH

Příloha č. 1

**fajnOVA**  
OSTRAVA-JIH

# AKTUALIZACE STRATEGICKÉHO PLÁNU ROZVOJE MĚSTSKÉHO OBVODU OSTRAVA-JIH NA OBDOBÍ LET 2026–2030

**Analytická, návrhová a implementační část**



**PROCES**  
CENTRUM PRO ROZVOJ OBČÍ A REGIONŮ

**2026**

## Dodavatel

### **PROCES – Centrum pro rozvoj obcí a regionů, s.r.o.**

Moravská 758/95, 700 30 Ostrava-Hrabůvka

IČ: 28576217

**Tel.:** +420 595 136 023

**Web:** <http://rozvoj-obce.cz>

**E-mail:** [info@rozvoj-obce.cz](mailto:info@rozvoj-obce.cz)



Ing. Ivana Foldynová, Ph.D.

Doc. Ing. Lubor Hruška, Ph.D.

PhDr. Andrea Hrušková

Bc. Linda Vyvialová

Ing. David Kubáň

Ing. Petr Proske

a kolektiv

## V úzké součinnosti s objednatelem

### **Statutární město Ostrava**

Prokešovo náměstí 1803/8, 729 30 Ostrava

Příjemce: **Městský obvod Ostrava-Jih**

Horní 791/3, 700 30 Ostrava-Hrabůvka

**Tel.:** +420 599 499 311

**Web:** <https://ovajih.ostrava.cz/cs>

**E-mail:** [posta@ovajih.cz](mailto:posta@ovajih.cz)

Zpracováno ke dni: 28. 1. 2026



## OBSAH

<b>Seznam zkratek.....</b>	<b>4</b>
<b>Úvod.....</b>	<b>6</b>
<b>1. Analytická část.....</b>	<b>7</b>
1.1 Demografie .....	7
1.1.1 Vývoj počtu obyvatel .....	7
1.1.2 Věková struktura obyvatel .....	9
1.1.3 Prognóza počtu obyvatel.....	12
1.2 Životní prostředí, doprava, bydlení, technická infrastruktura, územní plánování .....	14
1.2.1 Životní prostředí .....	14
1.2.2 Doprava .....	20
1.2.3 Technická infrastruktura.....	28
1.2.4 Urbanismus a územní plánování .....	30
1.2.5 Bydlení.....	40
1.3 Sport, volný čas, zdravotní a sociální služby, vzdělávání, bezpečnost.....	45
1.3.1 Sport, volný čas.....	45
1.3.2 Zdravotní služby.....	48
1.3.3 Sociální služby.....	49
1.3.4 Vzdělávání.....	53
1.3.5 Bezpečnost .....	58
1.4 Ekonomika, podnikání, zaměstnanost, cestovní ruch, kultura .....	62
1.4.1 Ekonomika, podnikání a zaměstnanost .....	62
1.4.2 Cestovní ruch .....	67
1.4.3 Kultura .....	72
1.5 Řízení úřadu, komunikace a marketing .....	74
1.5.1 Řízení úřadu .....	74
1.5.2 Komunikace a marketing.....	83
<b>SWOT analýza.....</b>	<b>88</b>
1.6 Životní prostředí, doprava, bydlení, technická infrastruktura, územní plánování .....	88
1.7 Sport, volný čas, zdravotní a sociální služby, vzdělávání, bezpečnost.....	90
1.8 Ekonomika, podnikání, zaměstnanost, cestovní ruch, kultura .....	93
1.9 Řízení úřadu, komunikace a marketing .....	95
<b>2. Návrhová část.....</b>	<b>97</b>
2.1 Tematické oblasti, strategické cíle a opatření.....	99
2.1.1 Tematická oblast 1/ Životní prostředí, doprava, bydlení, technická infrastruktura, územní plánování .....	99
2.1.2 Tematická oblast 2/ Sport, volný čas, zdravotní a sociální služby, vzdělávání, bezpečnost.....	106
2.1.3 Tematická oblast 3/ Ekonomika, podnikání, zaměstnanost, cestovní ruch, kultura .....	111



2.1.4	Tematická oblast 4/ Řízení úřadu, komunikace a marketing .....	115
<b>3.</b>	<b>Implementační část.....</b>	<b>118</b>
3.1	Způsob implementace a její organizační zajištění .....	118
3.1.1	Činnost Řídicí skupiny SPR .....	119
3.2	Příprava aktivit/projektů k realizaci.....	120
1. fáze:	Návrh aktivity/projektu (zpracování projektového záměru – karty aktivit/projektů) .....	120
2. fáze:	Posouzení návrhu aktivity/projektu.....	121
3. fáze:	Výběr aktivit/projektů do Akčního plánu.....	121
4. fáze:	Realizace aktivity/projektu .....	122
5. fáze:	Monitoring aktivity/projektu .....	122
3.3	Monitoring, hodnocení a aktualizace SPR .....	122
3.4	Indikátorová soustava SPR.....	123
<b>4.</b>	<b>Seznam použitých zdrojů.....</b>	<b>128</b>
<b>5.</b>	<b>Přílohy.....</b>	<b>129</b>
5.1	Doplnění a tabulky analytické části .....	129
5.2	Průzkum spokojenosti občanů městského obvodu Ostrava-Jih .....	132
5.2.1	Vyhodnocení průzkumu.....	132
5.2.2	Dotazník.....	142



## SEZNAM ZKRATEK

Zkratka	Význam
AOPK	Agentura ochrany přírody a krajiny
ARES	Administrativní registr ekonomických subjektů
BOZP	Bezpečnost a ochrana zdraví při práci
CNG	Stlačený zemní plyn (z angl. Compressed Natural Gas)
CSS Jih	Centrum sociálních služeb Jih
CZT	Centrální zásobování teplem
ČHMÚ	Český hydrometeorologický ústav
ČR	Česká republika
ČSÚ	Český statistický úřad
DPO	Dopravní podnik Ostrava a.s.
DPS	Dům s pečovatelskou službou
DS	Domov pro seniory
DZR	Domov se zvláštním režimem
EU	Evropská unie
ha	Hektar
HZS	Hasičská záchranná služba
CHKO	Chráněná krajinná oblast
ICT	Informační a komunikační technologie (z angl. Information and Communication Technologies)
IT	Informační technologie
IZS	Integrovaný záchranný systém
Kč	Koruna česká
KMO	Knihovna města Ostravy, p.o.
KODIS	Koordinátor ODIS s.r.o.
KZOJ	Kulturní zařízení Ostrava-Jih, p.o.
MAPPA	Městský ateliér prostorového plánování a architektury
MHD	Městská hromadná doprava
mil.	Milion
mld.	Miliarda
MO	Městský obvod
MP	Městská policie
MPSV	Ministerstvo práce a sociálních věcí
MSK	Moravskoslezský kraj
MŠ	Mateřská škola
MŠMT	Ministerstvo školství, mládeže a tělovýchovy
MŽP	Ministerstvo životního prostředí
NIS2	Evropská směrnice o kybernetické bezpečnosti (z angl. Network and Information Security Directive 2)
NNO	Nestátní nezisková organizace
NO <sub>x</sub>	Oxidy dusíku
o.p.s.	Obecně prospěšná společnost
ORP	Obec s rozšířenou působností
OZKO	Oblasti se zhoršenou kvalitou ovzduší
OZO	OZO Ostrava s.r.o.



Zkratka	Význam
p.o.	Příspěvková organizace
PČR	Policie České republiky
PM	Pevné částice (z angl. particulate matter)
PPP	Partnerství veřejného a soukromého sektoru (z angl. Public Private Partnership)
PřF	Přírodovědecká fakulta
RÚIAN	Registr územní identifikace, adres a nemovitostí
ŘSD	Ředitelství silnic a dálnic
s.r.o.	Společnost s ručením omezeným
SAS	Sociálně aktivizační služby
SBD	Stavební bytové družstvo
SEKM	Systém evidence kontaminovaných míst
S-JTSK	Systém jednotné trigonometrické sítě katastrální
SMO	Statutární město Ostrava
SPO PNZ	Společně posuzované osoby pro poskytnutí příspěvku na živobytí
SŠ	Střední škola
SVJ	Společenství vlastníků jednotek
TJ	Tělovýchovná jednota
TSOJ	Technické služby Ostrava-Jih
UHI	Městský tepelný ostrov (z angl. Urban Heat Island)
UK	Univerzita Karlova
ÚMOb	Úřad městského obvodu
VÚV TGM	Výzkumný ústav vodohospodářský T. G. Masaryka
z.s.	Zapsaný spolek
z.ú.	Zapsaný ústav
ZŠ	Základní škola
ZUŠ	Základní umělecká škola
ZZS	Zdravotnická záchranná služba



## ÚVOD

### PROČ JSME ZPRACOVALI STRATEGICKÝ PLÁN?

Aktualizace strategického plánu do roku 2030 vznikla na základě potřeby městského obvodu Ostrava-Jih za účelem reflektovat nové trendy do efektivního řízení rozvoje městského obvodu. **Hlavním cílem je sladit jednotlivé aktivity a projekty** pro budoucí rozvoj městského obvodu pod rozvojovou vizí a nasměrovat úsilí i investice **pomocí jednoho koncepčního dokumentu**. Strategický plán usnadňuje rozhodování při volbě priorit mezi různými aktivitami a projekty, umožňuje lépe komunikovat strategické rozvojové cíle s veřejností a nabízí inspiraci pro aktivní obyvatele a organizace ke spolupráci při naplňování vize. **Základním principem** tvorby a realizace strategického plánu je **myšlenka udržitelného a komunitně vedeného rozvoje se zapojením odborné a široké veřejnosti**.

### PRŮBĚH VZNIKU AKTUALIZACE STRATEGICKÉHO PLÁNU

Při aktualizaci strategického plánu se primárně vycházelo z dostupných veřejných dat, informací Úřadu městského obvodu Ostrava-Jih a Magistrátu města Ostravy, koncepčních a rozvojových dokumentů statutárního města Ostravy s důrazem na vazbu na Strategický plán rozvoje města Ostravy na období 2024–2030 (FajnOVA). Úřad městského obvodu Ostrava-Jih, jenž je nositelem strategického plánu, realizuje strategii pod značkou FajnOVA Ostrava-Jih, a to ve vazbě na značku FajnOVA Ostrava.

V procesu zpracování aktualizace byly zohledněny názory občanů z dotazníkového šetření z roku 2025 mezi obyvateli městského obvodu. Byly využity také další relevantní průzkumy názorů obyvatel Jihu, například vyplňování pocitových map mezi občany ve věku 15 let a více a mezi žáky navštěvujícími základní školy v městském obvodu.



# 1. ANALYTICKÁ ČÁST

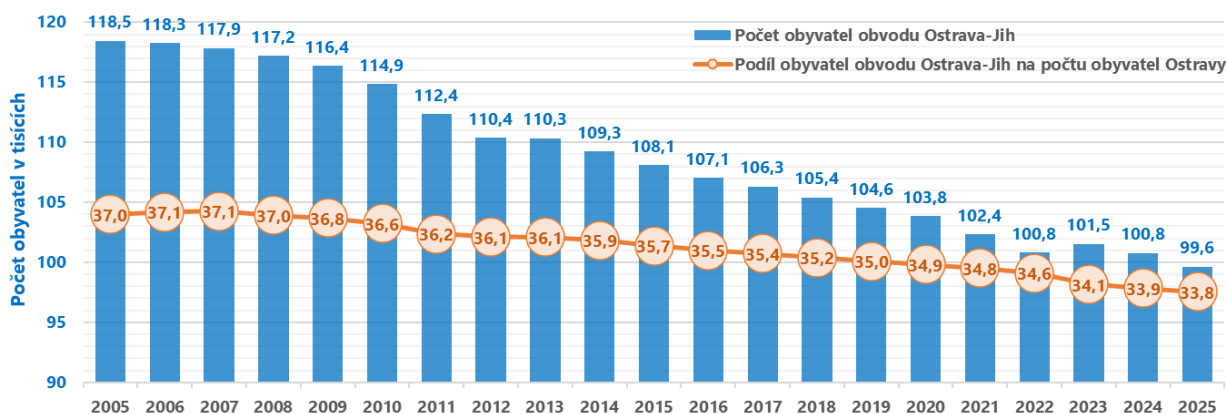
## 1.1 DEMOGRAFIE

Ostrava-Jih je nejlidnatějším městským obvodem statutárního města Ostravy, který vznikl spojením obcí Hrabůvka, Zábřeh nad Odrou, Výškovice, Bělský Les a Dubina. Počtem svých obyvatel se městský obvod Ostrava-Jih dá porovnat se samostatnými statutárními městy Olomouc a Liberec (srovnání s nimi je uvedeno v relevantních grafech či tabulkách dále v této analýze).

### 1.1.1 VÝVOJ POČTU OBYVATEL

Počet obyvatel (vč. cizinců) na území Ostrava-Jih činil k 1. 1. 2025 celkem 99 637 osob. Počet obyvatel městského obvodu Ostrava-Jih (stejně jako v celé Ostravě) kontinuálně ubývá, nicméně ve srovnání s celou Ostravou je na území Ostrava-Jih tento trend úbytku obyvatel vyšší. Od roku 2005 klesl počet obyvatel o téměř 19 tisíc. Městský obvod si stále udržuje první pozici mezi městskými obvody Ostravy. Zatímco v r. 2005 představovalo obyvatelstvo městského obvodu Ostrava-Jih 37,0 % všech obyvatel Ostravy, v r. 2025 to bylo 33,8 % (v případě městského obvodu Poruba za stejné období klesl podíl z 23,1 % na 21,2 %).

**Obrázek 1.1: Počet obyvatel Ostrava-Jih a jejich podíl na celkovém počtu obyvatel Ostravy (vč. cizinců)**

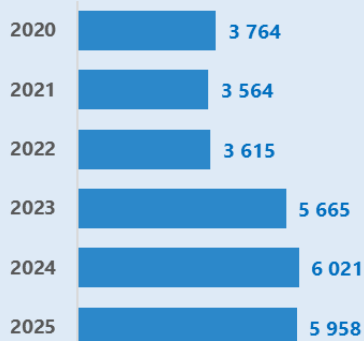


Zdroj: Vlastní zpracování, Magistrát města Ostravy (2025), data k 1. lednu daného roku.

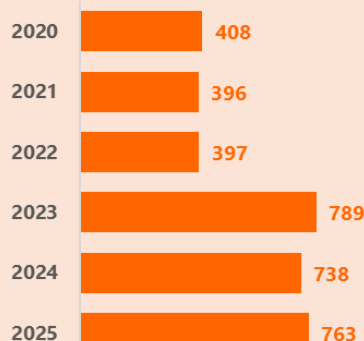
Mezi lety 2022 a 2023 zaznamenal městský obvod nárůst o 700 obyvatel. Tento přírůstek byl ovlivněn zejména příchodem 2 tis. cizinců, souvisejícím převážně s válkou na Ukrajině. V celé Ostravě vzrostl v tomto roce počet cizinců o 8,5 tis., městský obvod Ostrava-Jih tak absorboval cca ¼ cizinců, kteří do Ostravy v tomto roce přišli.

Počet dětí (osoby do 15 let) klesl za 20 let o 6 tis., z 18 na 12 tis., přičemž počet dětí cizinců se mezi lety 2022 a 2023 téměř zdvojnásobil ze 397 na 789.

#### MEZI LETY 2022 A 2023 VZROSTL POČET CIZINCŮ V SOUVISLOSTI S VÁLKOU NA UKRAJINĚ O VÍCE NEŽ 2 000 (+57 %)



#### MEZI LETY 2022 A 2023 VZROSTL POČET DĚTÍ CIZINCŮ V SOUVISLOSTI S VÁLKOU NA UKRAJINĚ O TĚMĚŘ 400 (+99 %)

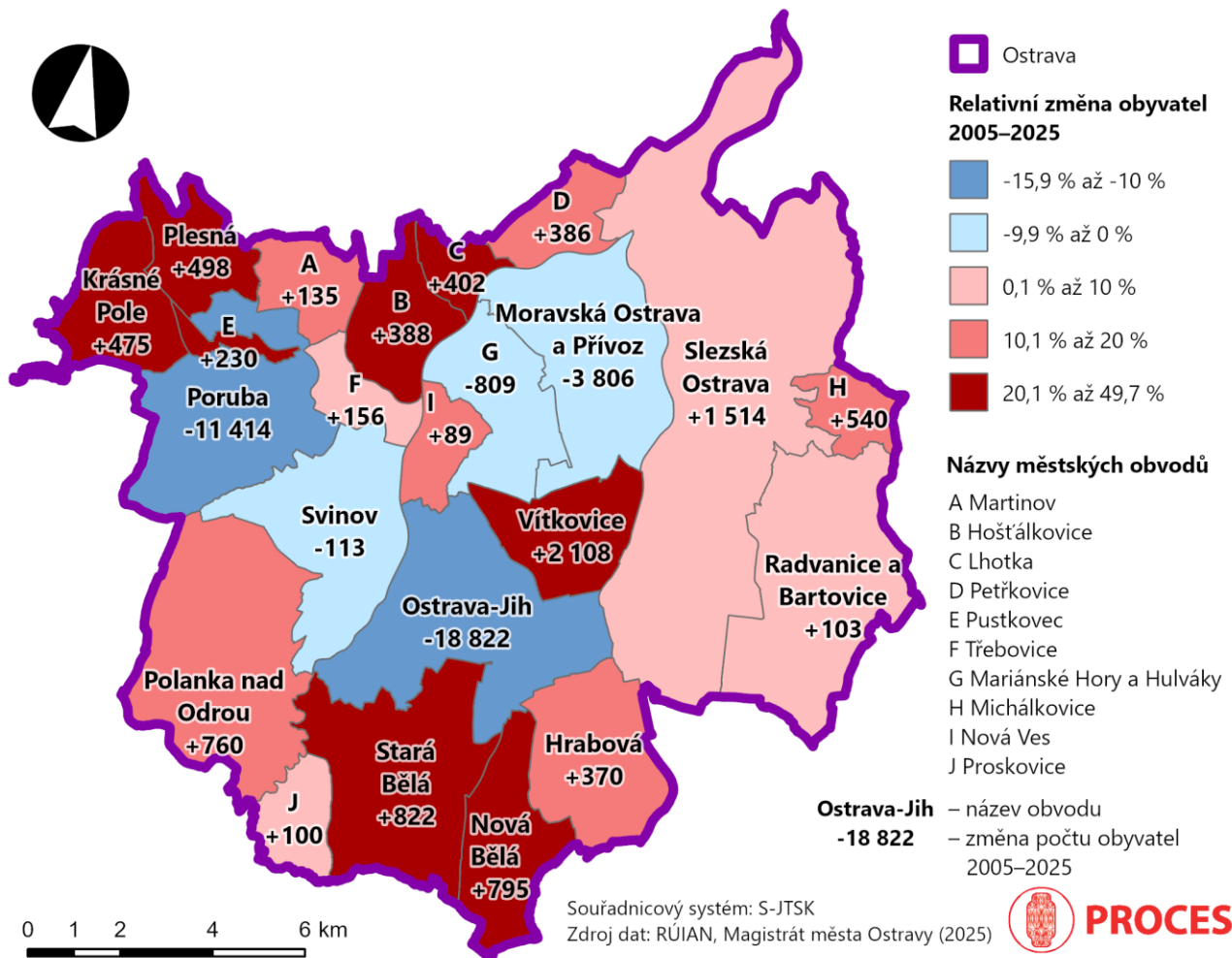


Dlouhodobý pokles počtu obyvatel je primárně způsoben migrační ztrátou, která odráží dva zásadní socioekonomické procesy. Prvním je **deindustrializace**, tedy útlum průmyslové výroby, která historicky



představovala hlavní ekonomickou základnu města. S tím souvisí i odliv obyvatel do ekonomicky silnějších regionálních center s širší nabídkou pracovních příležitostí a vyšší mzdovou úrovní: v letech 2000–2023 do Prahy směřovalo z Ostravy 8,5 % vystěhovalých a do Brna 2,2 %. Druhým je **suburbanizace**, tedy tendence městského obyvatelstva stěhovat se do klidnějších příměstských lokalit s převahou rodinného bydlení, ať už se jedná o dobře dostupné obce v okolí nebo městské obvody venkovského charakteru: Stará Bělá, Nová Bělá, Krásné Pole, Plesná, Hošťálkovice a Lhotka, které nabízejí atraktivní kombinaci dostupnosti městské infrastruktury a individuálního bydlení.

**Obrázek 1.2: Populační změna počtu obyvatel mezi lety 2005–2025 (včetně cizinců)**



Městský obvod Ostrava-Jih se skládá z pěti částí, přičemž ve všech částech klesl mezi lety 2011–2021 počet obyvatel. Nejmenší pokles byl zaznamenán v Hrabůvce, která ztratila 576 obyvatel (-2 %), o 1,1–1,4 tis. klesl počet obyvatel ve Výškovicích (-8 %), Bělském Lese (-15 %, tzn. nejintenzivnější trend) a na Dubině (-10,3 %), největší ztráta obyvatel byla zaznamenána v populačně největší části – Zábřehu, který přišel o více než 4 tis. obyvatel (-10,1 %).

**Tabulka 1.1: Vývoj počtu obyvatel s obvyklým pobytem**

Území	Počet obyvatel			Změna obyvatel v %
	2011	2021	Změna	
Bělský Les	8 348	7 072	-1 276	-15,3 %
Dubina	14 035	12 589	-1 446	-10,3 %
Hrabůvka	28 694	28 118	-576	-2,0 %
Výškovice	13 937	12 821	-1 116	-8,0 %
Zábřeh	40 324	36 248	-4 076	-10,1 %
<b>Ostrava-Jih</b>	<b>105 338</b>	<b>96 848</b>	<b>-8 490</b>	<b>-8,1 %</b>
<b>Ostrava</b>	<b>296 224</b>	<b>282 450</b>	<b>-13 774</b>	<b>-4,6 %</b>

Zdroj: ČSÚ, SLDB, 2011 a 2021.

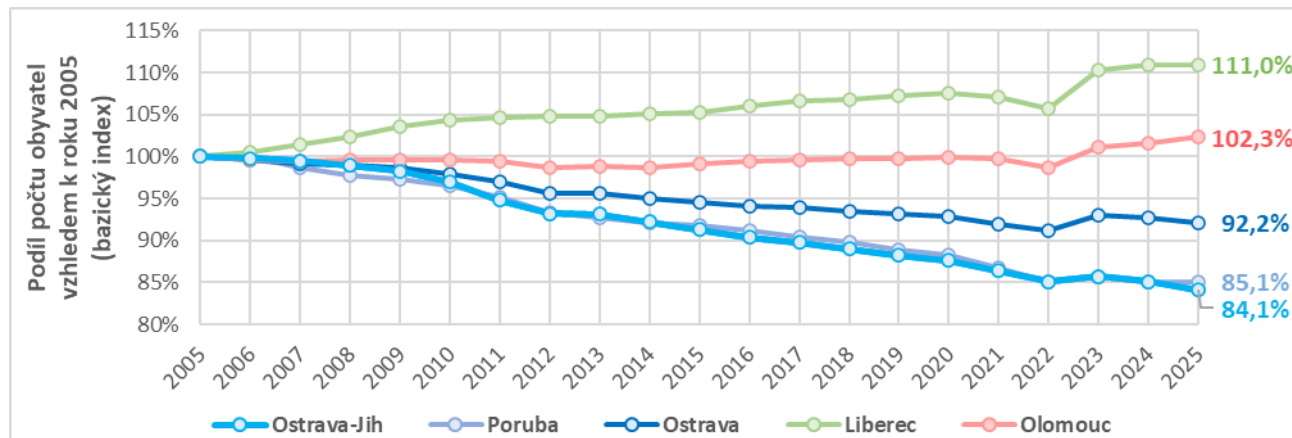
Jak celková změna, tak roční tempo změny počtu obyvatel za posledních 20 let (v období 2005–2025) je na území Ostrava-Jih záporná a současně méně příznivá než v ostatních referenčních územích (MO Poruba,



Ostrava, Olomouc a Liberec). Za 20 let přišla Ostrava-Jih o 5,9 % obyvatel, zatímco v Porubě byl v tomto období úbytek 4,9 % a v celé Ostravě 2,8 %.

K úbytku obyvatel dochází kontinuálně na celém území Ostravy, ale menším tempem, než je tomu v případě Ostravy-Jihu. V Olomouci i Liberci naopak počet obyvatel mírně narůstá.

**Obrázek 1.3: Vývoj počtu obyvatel v Ostravě-Jihu, Porubě, Liberci a Olomouci (bazický index)**

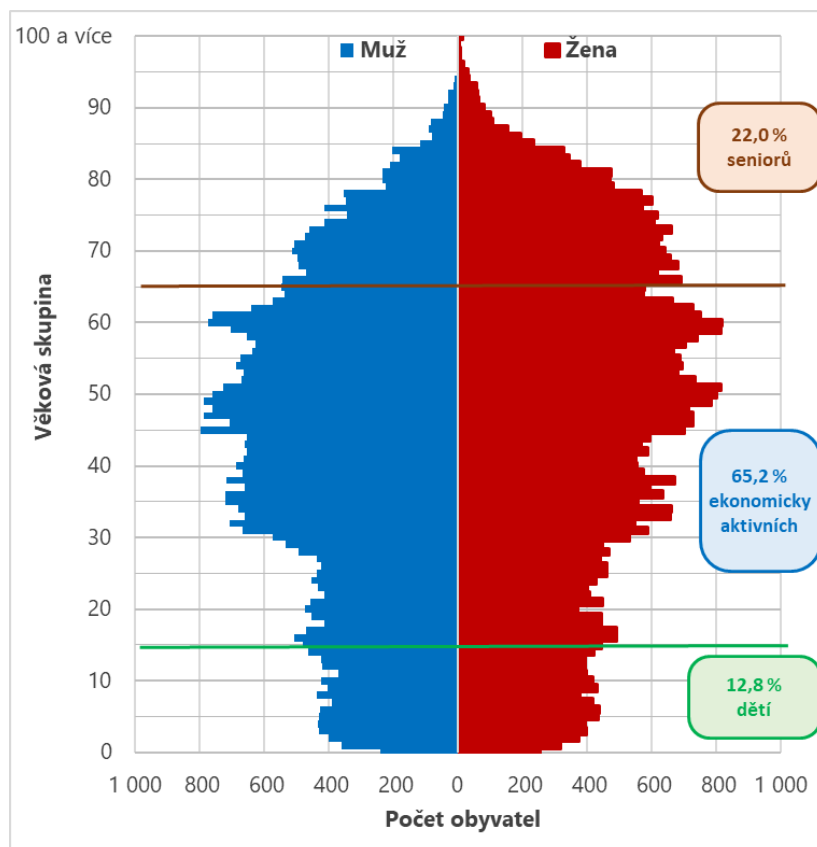


Zdroj dat: Statutární město Ostrava (2025); Český statistický úřad (2025).

### 1.1.2 VĚKOVÁ STRUKTURA OBYVATEL

Většina částí Ostravy-Jihu vykazuje klasické rysy “stárnoucí” městské populace s robustnějšími ročníky kolem 40–60 let (nar. 1964–1984), menší základnou dětí a nejvyšší převahou žen ve vysokém věku. Rozdíly mezi jednotlivými lokalitami spočívají zejména v míře zastoupení mladších ročníků a v tom, jak výrazná je převaha seniorů, což se následně promítá do potřeb a plánování veřejných služeb.

**Obrázek 1.4: Věková pyramida Ostravy-Jihu**



Zdroj: Vlastní zpracování, Magistrát města Ostravy, Úřad městského obvodu Ostrava-Jih (2024).



**Bělský Les:** Věkové složení je relativně vyvážené. Výraznější je podíl obyvatel ve středním věku (kolem 40–50 let), nízké pak zastoupení seniorské složky.

**Dubina:** Dubina se vyznačuje silnějšími ročníky v předdůchodovém věku (55–64 let; nar. 1960–1969) a zhruba o generaci mladší věkovou skupinou mezi 30–40 lety. Jedná se z velké části o původní obyvatele sídliště, kteří zde žijí od jeho vzniku a následně jejich děti. U dětské složky je patrný nižší podíl, což odpovídá obecnému trendu nižší porodnosti.

**Hrabůvka:** V této části je patrné silnější zastoupení lidí ve starším věku (nad 65 let), silná je rovněž skupina střední generace (kolem 45–55 let). Naopak mladší kategorie (zhruba do 30 let) jsou o něco méně početné. Věková struktura Hrabůvky je výrazně ovlivněna starší rezidenční zástavbou, již do značné míry obývají osoby, které se zde přistěhovaly v minulosti a nyní zde stárnou. Značnou část populace tedy tvoří lidé v pozdní produktivní fázi a senioři.

**Výškovice:** Výškovice mají výrazně vyšší podíl starší generace, především obyvatel ve věku 55–70 let, což odráží dlouhodobou stabilitu rezidentů. Ekonomicky aktivní složka (přibližně 60 % populace) je zde méně zastoupená než v jiných částech městského obvodu, zatímco podíl dětí je relativně nízký. Vývoj věkové struktury naznačuje pokračující demografické stárnutí městského obvodu.

**Zábřeh:** Věková struktura Zábřehu reflektuje silné zastoupení obyvatel ve věku 40–60 let, což odpovídá převládající produktivní generaci. Podíl seniorů činí 22 %, což naznačuje postupné stárnutí populace, přičemž tato skupina se zde často usadila již v období výstavby sídlištní zástavby a zůstává stabilní složkou místní demografie. Mladší věkové skupiny jsou zastoupeny vyváženě, s podílem dětí na úrovni 14 %, což svědčí o zachované mezigenerační kontinuitě.

**Ohlašovna úřadu MO Ostrava-Jih** je skupina osob s ohlašovaným trvalým pobytem, v některých případech bez skutečného bydliště v městském obvodu. Převažují zde muži, zejména ve věku 30–50 let.

Ostrava-Jih čelí postupnému demografickému stárnutí, přičemž nejvyšší podíl seniorů je ve Výškovicích (28 %) a Hrabůvce (23 %), což bude klást nároky na zdravotní a sociální služby. Zábřeh má nejvyrovnanější věkovou strukturu, avšak výrazné zastoupení obyvatel ve věku 45–64 let naznačuje možné budoucí stárnutí této části. Bělský Les a Dubina mají nejvyšší podíl mladší populace, zejména mladých lidí do 20 let, což podporuje stabilní populační vývoj. Ve všech částech městského obvodu dominuje skupina ve věku 35–54 let, nejvíce na Dubině a v Hrabůvce, kde tvoří jádro ekonomicky aktivní populace. Výškovice a Hrabůvka vykazují nižší podíl mladých dospělých (25–34 let), což naznačuje možný odliv této skupiny do jiných částí města, ostravských suburbií nebo mimo region, protože se jedná o obyvatele ve věku, kdy je předpoklad zakládání rodiny a hledání vhodného bydlení.

Celkový počet obyvatel v MO Ostrava-Jih v následující tabulce je zhruba o 11 tis. osob nižší než výše uvedené hodnoty. Rozdíl vzniká tím, že zde nejsou uvedeny osoby s trvalým pobytem na ohlašovně Úřadu MO Ostrava-Jih (cca 5 tis. osob) a cizinci (cca 6 tis. osob).



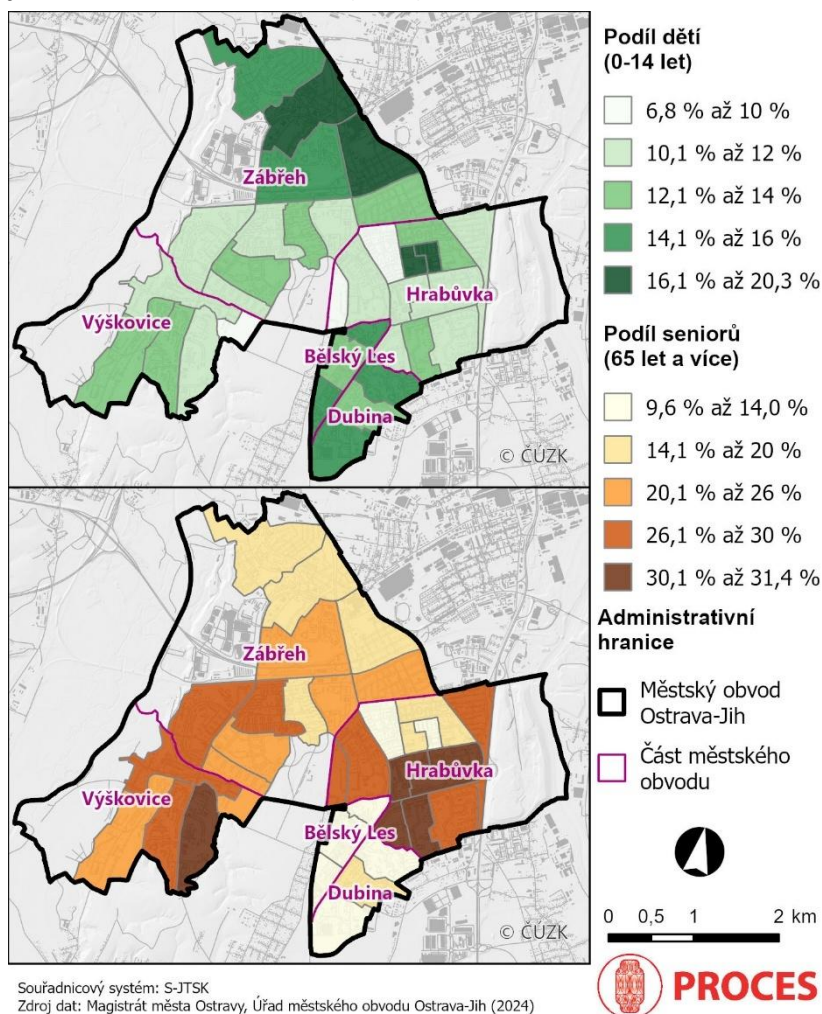
**Tabulka 1.2: Aktuální počty občanů hlášených k trvalému pobytu v městském obvodu Ostrava-Jih (2024)**

Věková kategorie	Počet obyvatel						Podíl věkových skupin					
	Bělský Les	Dubina	Hrabůvka	Výškovi ce	Zábřeh	Ostrava-Jih	Bělský Les	Dubina	Hrabůvka	Výškovi ce	Zábřeh	Ostrava-Jih
5 a méně	376	694	1 015	508	1 710	<b>4 303</b>	5,6 %	5,6 %	4,3 %	4,1 %	5,1 %	4,9 %
6–10	341	574	942	548	1 631	<b>4 036</b>	5,1 %	4,6 %	4,0 %	4,5 %	4,9 %	4,6 %
11–14	242	440	838	429	1 217	<b>3 166</b>	3,6 %	3,6 %	3,5 %	3,5 %	3,6 %	3,6 %
15–20	443	729	1 396	713	2 025	<b>5 306</b>	6,6 %	5,9 %	5,9 %	5,8 %	6,1 %	6,0 %
21–24	296	461	937	394	1 203	<b>3 291</b>	4,4 %	3,7 %	3,9 %	3,2 %	3,6 %	3,7 %
25–34	971	1 717	2 464	1 181	3 736	<b>10 069</b>	14,4 %	13,9 %	10,3 %	9,6 %	11,2 %	11,4 %
35–44	880	1 773	2 755	1 454	4 503	<b>11 365</b>	13,1 %	14,3 %	11,6 %	11,9 %	13,5 %	12,8 %
45–54	1 160	1 672	3 919	2 141	4 853	<b>13 745</b>	17,2 %	13,5 %	16,5 %	17,5 %	14,5 %	15,5 %
55–64	1 232	2 634	2 991	1 326	4 879	<b>13 062</b>	18,3 %	21,3 %	12,6 %	10,8 %	14,6 %	14,7 %
65–79	680	1 539	4 782	3 029	5 501	<b>15 531</b>	10,1 %	12,4 %	20,1 %	24,7 %	16,5 %	17,5 %
80 a více	111	157	1 781	541	2 182	<b>4 772</b>	1,6 %	1,3 %	7,5 %	4,4 %	6,5 %	5,4 %
Celkem	<b>6 732</b>	<b>12 390</b>	<b>23 820</b>	<b>12 264</b>	<b>33 440</b>	<b>88 646*</b>	<b>100 %</b>	<b>100 %</b>	<b>100 %</b>	<b>100 %</b>	<b>100 %</b>	<b>100 %</b>

Zdroj: Vlastní zpracování, Magistrát města Ostravy, Úřad městského obvodu Ostrava-Jih (listopad 2024).

Pozn.: Pro přehlednost jsou jednotlivé buňky tabulky podbarveny škálou, kde červeně jsou označeny hodnoty nejvyšší, modře pak hodnoty nejnižší. \* V tabulce nejsou zahrnuti občané, kteří mají trvalý pobyt na ohlašovně Úřadu městského obvodu Jih a cizinci.

**Obrázek 1.5: Dětská a seniorská složka v základních sídelních jednotkách MO Ostrava-Jih (2024)**



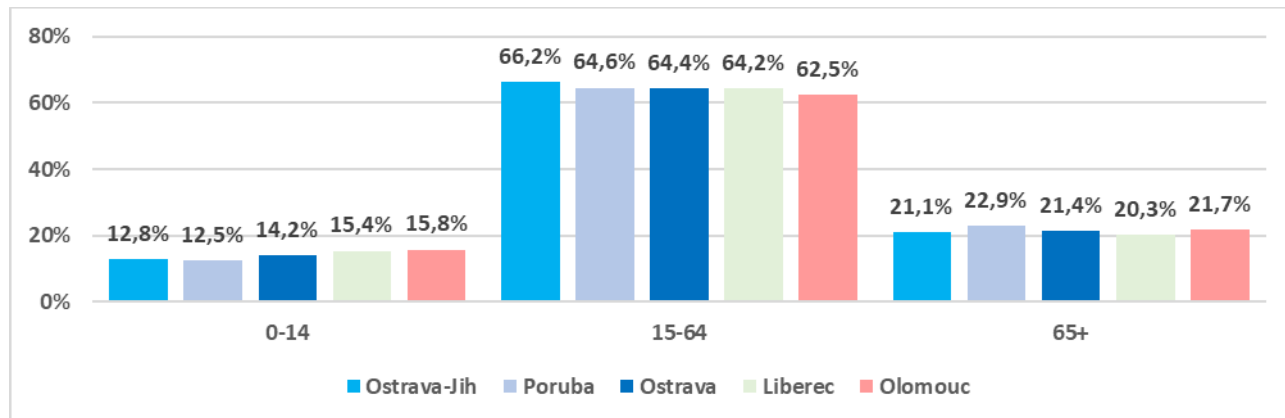
Souřadnicový systém: S-JTSK  
Zdroj dat: Magistrát města Ostravy, Úřad městského obvodu Ostrava-Jih (2024)

Vývoj věkové struktury naznačuje potřebu zaměřit se na změnu generačního zastoupení, a to přizpůsobením služeb (jak v kvalitativní, tak kvantitativní rovině) a podporou aktivit, které pozitivně ovlivní negativní trendy. Pro rozvoj a stabilizaci vzdělávací infrastruktury v MO Ostrava-Jih je klíčové podporovat prorodinnou politiku a vytvářet přívětivé prostředí pro rodiny.

Z pohledu zastoupení věkových skupin obyvatelstva je na území MO Ostrava-Jih zřetelné větší zastoupení produkční skupiny ve věku 15–64 let a naopak menší zastoupení mladší složky obyvatel do 14 let než je tomu v dalších referenčních územích (s výjimkou Poruby).



**Obrázek 1.6: Věkové skupiny (produkční) – relativní zastoupení**

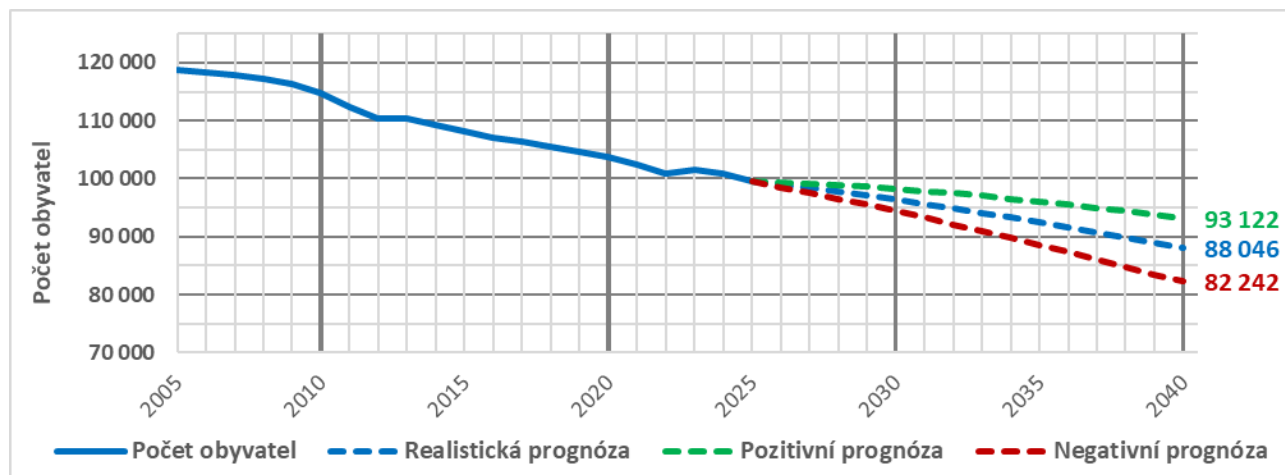


Zdroj dat: Ostrava-Jih a Ostrava: <https://www.ostrava.cz/>; Počet obyvatel ve správním obvodu statutárního města Ostravy; vlastní zpracování. Olomouc a Liberec: ČSÚ – veřejná databáze; vlastní zpracování.

### 1.1.3 PROGNOZA POČTU OBYVATEL

Demografická prognóza pro městský obvod Ostrava-Jih do roku 2040 naznačuje pokračující úbytek populace. Realistický scénář předpokládá pokles celkového počtu obyvatel o více než 11 tisíc (podle pozitivního scénáře o 6,5 tis., podle negativního o 17 tis.), přičemž nejvýraznější úbytek se očekává ve skupině ekonomicky aktivního obyvatelstva (15–64 let), kde dojde ke snížení o 9 tisíc osob. Tento vývoj bude mít přímý dopad na trh práce, dostupnost služeb i financování veřejných institucí.

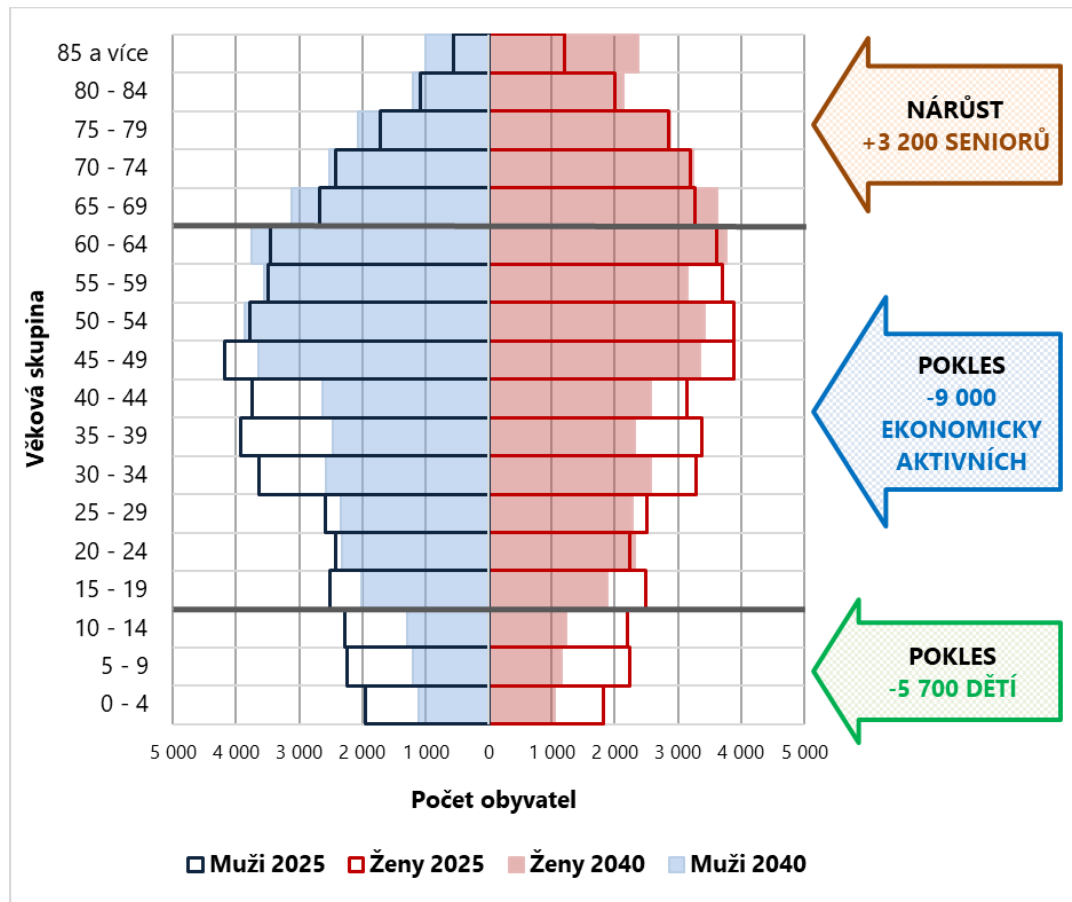
**Obrázek 1.7: Prognóza počtu obyvatel městského obvodu Ostrava-Jih do roku 2040, ve variantách realistická, pozitivní a negativní**



Zdroj: Vlastní zpracování, Magistrát města Ostravy, Úřad městského obvodu Ostrava-Jih (2024).



Obrázek 1.8: Věková pyramida obyvatel městského obvodu Ostrava-Jih pro roky 2025 a 2040 (realistická)









Zdroj: Vlastní zpracování, Magistrát města Ostravy, Úřad městského obvodu Ostrava-Jih (2024).

Současně dojde k významnému nárůstu seniorů – jejich počet vzroste o 3 200 osob, což posílí tlak na zdravotní a sociální infrastrukturu. Nejvíce zasažené budou oblasti s již dnes vyšším podílem starší populace, jako jsou Výškovice a Hrabůvka. Oproti tomu počet dětí do 15 let klesne o 5 700, což se projeví na nutnosti reorganizace vzdělávací infrastruktury.

Z hlediska jednotlivých částí městského obvodu dojde k největšímu poklesu populace na Dubině (-6 %), zatímco nejstabilnější demografický vývoj lze očekávat v Bělském Lese. Tento trend podtrhuje nutnost strategických opatření zaměřených na podporu mladých rodin a adaptaci služeb pro stárnoucí populaci. Důležitou roli bude hrát prarodinná politika, rozvoj dostupného bydlení a podpora mezigenerační soudržnosti.



Tabulka 1.3: Počet a podíl věkových skupin obyvatel v letech 2025 a 2040 (realistická)

Část MO	Věková kategorie	Počet obyvatel				Podíl obyvatel	
		2025	2040	Změna	Změna (%)	2025	2040
 Ostrava-Jih	<b>Celkem</b>	<b>99 525</b>	<b>88 046</b>	<b>-11 478</b>	<b>-12 %</b>	<b>100,0 %</b>	<b>100,0 %</b>
	pod 15 let	12 702	7 051	-5 651	-44 %	12,8 %	8,0 %
	15 až 64 let	65 862	56 827	-9 035	-14 %	66,2 %	64,5 %
	od 65 let	20 961	24 169	3 208	15 %	21,1 %	27,4 %
 Bělský Les	<b>Celkem</b>	<b>7 184</b>	<b>6 810</b>	<b>-375</b>	<b>-5 %</b>	<b>100,0 %</b>	<b>100,0 %</b>
	pod 15 let	1 017	635	-382	-38 %	14,2 %	9,3 %
	15 až 64 let	5 351	4 299	-1 052	-20 %	74,5 %	63,1 %
	od 65 let	816	1 876	1 060	130 %	11,4 %	27,5 %
 Dubina	<b>Celkem</b>	<b>13 223</b>	<b>12 435</b>	<b>-787</b>	<b>-6 %</b>	<b>100,0 %</b>	<b>100,0 %</b>
	pod 15 let	1 815	1 090	-725	-40 %	13,7 %	8,8 %
	15 až 64 let	9 666	7 824	-1 842	-19 %	73,1 %	62,9 %
	od 65 let	1 743	3 522	1 779	102 %	13,2 %	28,3 %
 Hrabůvka	<b>Celkem</b>	<b>30 342</b>	<b>26 083</b>	<b>-4 259</b>	<b>-14 %</b>	<b>100,0 %</b>	<b>100,0 %</b>
	pod 15 let	3 435	1 856	-1 579	-46 %	11,3 %	7,1 %
	15 až 64 let	19 932	17 101	-2 831	-14 %	65,7 %	65,6 %
	od 65 let	6 975	7 127	152	2 %	23,0 %	27,3 %
 Výškovice	<b>Celkem</b>	<b>13 088</b>	<b>11 021</b>	<b>-2 067</b>	<b>-16 %</b>	<b>100,0 %</b>	<b>100,0 %</b>
	pod 15 let	1 591	699	-891	-56 %	12,2 %	6,3 %
	15 až 64 let	7 882	7 149	-732	-9 %	60,2 %	64,9 %
	od 65 let	3 616	3 172	-444	-12 %	27,6 %	28,8 %
 Zábřeh	<b>Celkem</b>	<b>35 687</b>	<b>31 687</b>	<b>-4 001</b>	<b>-11 %</b>	<b>100,0 %</b>	<b>100,0 %</b>
	pod 15 let	4 846	2 768	-2 078	-43 %	13,6 %	8,7 %
	15 až 64 let	23 033	20 452	-2 581	-11 %	64,5 %	64,5 %
	od 65 let	7 809	8 467	659	8 %	21,9 %	26,7 %

Zdroj: Vlastní zpracování, Magistrát města Ostravy, Úřad městského obvodu Ostrava-Jih (2024).

Pozn.: Hodnoty vychází ze součtu počtu občanů ČR uvedených v systému evidence obyvatel Úřadu městského obvodu Ostrava-Jih k listopadu 2024 a počtu cizinců přihlášených k pobytu podle údajů statutárního města Ostravy k 1. 1. 2025.

## 1.2 ŽIVOTNÍ PROSTŘEDÍ, DOPRAVA, BYDLENÍ, TECHNICKÁ INFRASTRUKTURA, ÚZEMNÍ PLÁNOVÁNÍ

### 1.2.1 ŽIVOTNÍ PROSTŘEDÍ

#### STARÉ EKOLOGICKÉ ZÁTĚŽE

Na území městského obvodu Ostrava-Jih se nachází několik environmentálně zatížených lokalit s různým historickým využitím a mírou kontaminace. Většina těchto míst má průmyslový nebo vojenský původ a byla v minulosti využívána pro těžbu surovin, výrobu či skladování. Některé lokality jako cihelna nebo pískovna Vítkovice nebyly nikdy kompletně rekultivovány, u jiných – např. střelnice nebo ČS Benzina – již proběhla sanace nebo byla rizika kontaminace minimalizována. V několika případech se navzdory dosavadním průzkumům nedají kontaminace zcela vyloučit a doporučuje se doplnění monitoringu nebo institucionální kontrola. Největší ekologické zatížení představuje halda Hrabůvka, kde bylo nutné přistoupit k rozsáhlým sanačním a rekultivačním opatřením. Lokalita je však i nadále sledována s ohledem na riziko reziduální kontaminace. Všechny lokality se nacházejí v blízkosti ochranných pásem vodních zdrojů a mají různý potenciál pro další využití, přičemž některé jsou již integrovány do městského prostředí, jiné zůstávají opuštěné. Podrobně jsou popsány v následující tabulce a navazujícím textu.



**Tabulka 1.4: Kontaminovaná místa na území městského obvodu**

Lokalita	Oblast	Kód priority	Typ	Stav opatření	Riziko	Plocha	Využití
VÍTKOVICE, a.s. Pískové doly	Zábřeh n. O.	A2.3	Průmyslová skládka	Nezahájeno	Vysoké (karcinogeny, nedokončená rekultivace)	> 2 000 m <sup>2</sup>	Bez využití
Družstevní cihelna – Horymírova	Zábřeh n. O.	P4.1	Kontaminovaný areál	Nezahájeno	Potenciální, blízkost vodního zdroje	> 2 000 m <sup>2</sup>	Lehký průmysl
Ostrava – Bělský les	Zábřeh n. O.	P1.0	Bývalý vojenský areál	Ukončeno – vyhovující	Nízké, doporučen monitoring	100 – 2 000 m <sup>2</sup>	Rekreace, les
Benzina – Rudná	Zábřeh n. O.	P1.0	Čerpací stanice	Ukončeno – vyhovující	Nízké, institucionální kontrola	100 – 2 000 m <sup>2</sup>	Čerpací stanice
DTS 8532 – Střední průmyslová škola chemická	Zábřeh n. O.	N2.0	Trafostanice	Zásah není nutný	Velmi nízké	< 100 m <sup>2</sup>	Zeleň
Halda Hrabůvka	Hrabůvka	N2.2	Průmyslová skládka	Ukončeno – vyhovující	Nízké, lokální zbytková kontaminace	> 2 000 m <sup>2</sup>	Bez využití
Bývalá hutní obytná základna	Zábřeh n. O.	N1.0	Logistický areál	Zásah není nutný	Nízké (na základě historie)	< 100 m <sup>2</sup>	Průmysl/sklady

Zdroj: MŽP, databáze SEKM (2025).

**Obrázek 1.9: Kontaminovaná místa na území městského obvodu**

**Kategorie kontaminovaných míst**
■ A2: Nápravné opatření nutné

● P4: nutný průzkum kontaminace

● P1: nutnost institucionální kontroly

▲ N2: není nutný žádný zásah (nadpožadová, avšak nízká kontaminace – žádné riziko)

▲ N1: není nutný žádný zásah (známá historie využívání lokality prakticky vylučuje riziko)

 Souřadnicový systém: S-JTSK  
 Zdroj dat: MŽP, SEKM (2025)


Zdroj: MŽP, databáze SEKM (2025).

■ **A2.3 – VÍTKOVICE, a.s. Pískové doly (Zábřeh nad Odrou)**

- **Typ:** Průmyslová skládka, původně pískovna (1890), později zavážena různými materiály včetně průmyslových odpadů.



- **Stav:** Rekultivace nebyla dokončena, v prostoru je uloženo více než **900 000 m<sup>3</sup> odpadů**, místy s **karcinogenním benzo(a)pyrenem** nad zákonnými limity.
- **Rizika:** Kontakt lidí se zemínou, migrace kontaminantů, neuzavřený prostor bez oplocení.
- **Doporučení:** Realizace překryvu zamezující kontakt a vsak.
- **Stav opatření:** **Nezahájeno.**

#### ● P4.1 – Družstevní cihelna na ul. Horymírově (Zábřeh nad Odrou)

- **Typ:** Kontaminovaný areál – bývalá cihelna, dnes lehká průmyslová výroba.
- **Stav:** **Nebyl proveden průzkum kontaminace**, rizika nelze vyloučit.
- **Blízkost vodního zdroje:** 250 m od ochranného pásma Nová Ves–Dubí.
- **Rizika:** Možná migrace kontaminantů podzemní vodou.
- **Doporučení:** Průzkum kontaminace.
- **Stav opatření:** **Nezahájeno.**

#### ● P1.0 – Ostrava – Bělský les / Benzina Rudná

##### Ostrava – Bělský les (Zábřeh nad Odrou)

- **Typ:** Bývalý vojenský areál, nyní rekreační prostor a městský les.
- **Stav:** V minulosti došlo ke kontaminaci chlorovanými uhlovodíky, proběhla **sanace a demolice**.
- **Rizika:** Možná zbytková kontaminace, doporučuje se **monitoring podzemní vody**.
- **Stav opatření:** **Ukončeno – vyhovující.**

##### Benzina, s.r.o. – Rudná (Zábřeh nad Odrou)

- **Typ:** Čerpací stanice pohonných hmot.
- **Stav:** Kontaminace zemin a vody v 90. letech, sanace provedena v roce 1996.
- **Rizika:** Nejsou očekávána, **vyžadována je institucionální kontrola využití**.
- **Stav opatření:** **Ukončeno – vyhovující.**

#### ■ N2.2 – Halda Hrabůvka (Hrabůvka)

- **Typ:** Průmyslová skládka – odpady z hutí, vysokých pecí atd.
- **Stav:** Rozsáhlá halda (cca 100 ha), **proběhla sanace a rekultivace v roce 2016**, přesto nelze vyloučit zbytkové kontaminace („hnízda“).
- **Rizika:** Minimální, doporučena BOZP při pracích.
- **Stav opatření:** **Ukončeno – vyhovující.**

#### ■ N2.0 – DTS 8532 Zábřeh – Střední průmyslová škola chemická

- **Typ:** Distribuční trafostanice (již odstraněna).
- **Stav:** V minulosti průzkum potvrdil výskyt ropných látek, ale pod limity.
- **Rizika:** Nízké, žádné omezení multifunkčního využití.
- **Stav opatření:** **Zásah není nutný.**

#### ■ N1.0 – Bývalá hutní odbytová základna (Zábřeh nad Odrou)

- **Typ:** Sklad a distribuce hutních výrobků (dnes Feron, a.s.).
- **Stav:** Nebyl proveden průzkum, ale na základě historie se **předpokládá nízké riziko kontaminace**.
- **Stav opatření:** **Zásah není nutný.**

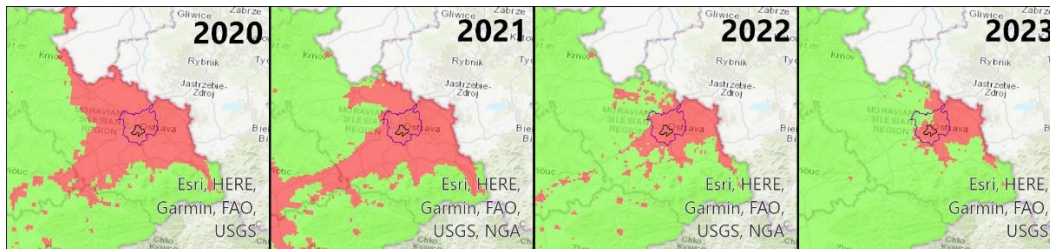
## KVALITA OVZDUŠÍ

Podle aktuálních ročních (2023) i pětiletých datových sad (2019–2023) Českého hydrometeorologického ústavu **nejsou v městském obvodu Ostrava-Jih překračovány imisní limity pro PM<sub>10</sub>, PM<sub>2,5</sub> a NO<sub>x</sub>**, dlouhodobě **nadlimitní** zůstává pouze **benzo(a)pyren**. Jeho zvýšené koncentrace jsou přitom převážně vázány na lokální spalování pevných paliv v kontextu přeshraničního přesunu znečištění (zejména Polsko). V tomto ohledu má městský obvod velmi omezené možnosti, jak situaci řešit. Strategický plán proto může směřovat k „měkkým“ a koordinačním krokům: systematicky zpřístupňovat obyvatelům informace o kvalitě ovzduší, podporovat osvětu k čistějšímu vytápění a úsporám energie, spolupracovat s krajem a státní správou



při propagaci dotačních titulů na výměnu kotlů či zateplování. I když tyto aktivity samy o sobě nezajistí okamžitý pokles koncentrací benzo(a)pyrenu, představují nejrealističtější nástroje, jimiž může městský obvod přispět ke zlepšení stavu v mezích svých kompetencí. Vývoj prostorového rozsahu nadlimitních hodnot výskytu benzo(a)pyrenu se v průběhu let snižuje, jak je patrné z následujících map.

**Obrázek 1.10: Oblasti s překročením imisního limitu benzo(a)pyrenu v letech 2020–2023**



Zdroj: ČHMÚ, databáze OZKO (2025), zpracování PROCES (2025).

Občané Ostravy-Jihu v rámci průzkumu upozorňovali na zápach z průmyslové zóny Hrabová, na což si občané stěžovali již dříve, proto byly v této oblasti v roce 2025 měřeny pachové látky a byly určeny dvě tamní firmy, které jsou původci tohoto zápachu.

### KLIMATICKÉ ZMĚNY

Mění se klima přináší pro městský obvod tři klíčová rizika: **vlny horka** (více tropických dní nad 30 °C zejména v zastavěných oblastech, s dopady na zdraví, zezeň a infrastrukturu), **dlouhodobé sucho** (méně letních srážek a vyšší odpar, což ohrožuje vegetaci, vodní zdroje i plochy s nepropustnými povrchy) a **přivalové povodně** (krátké, intenzivní deště, které způsobují odtok vody mimo koryta a poškozují zástavbu i dopravu). Strategické plánování proto musí počítat s adaptací na vyšší teploty, nedostatek vody a častější extrémní srážek.

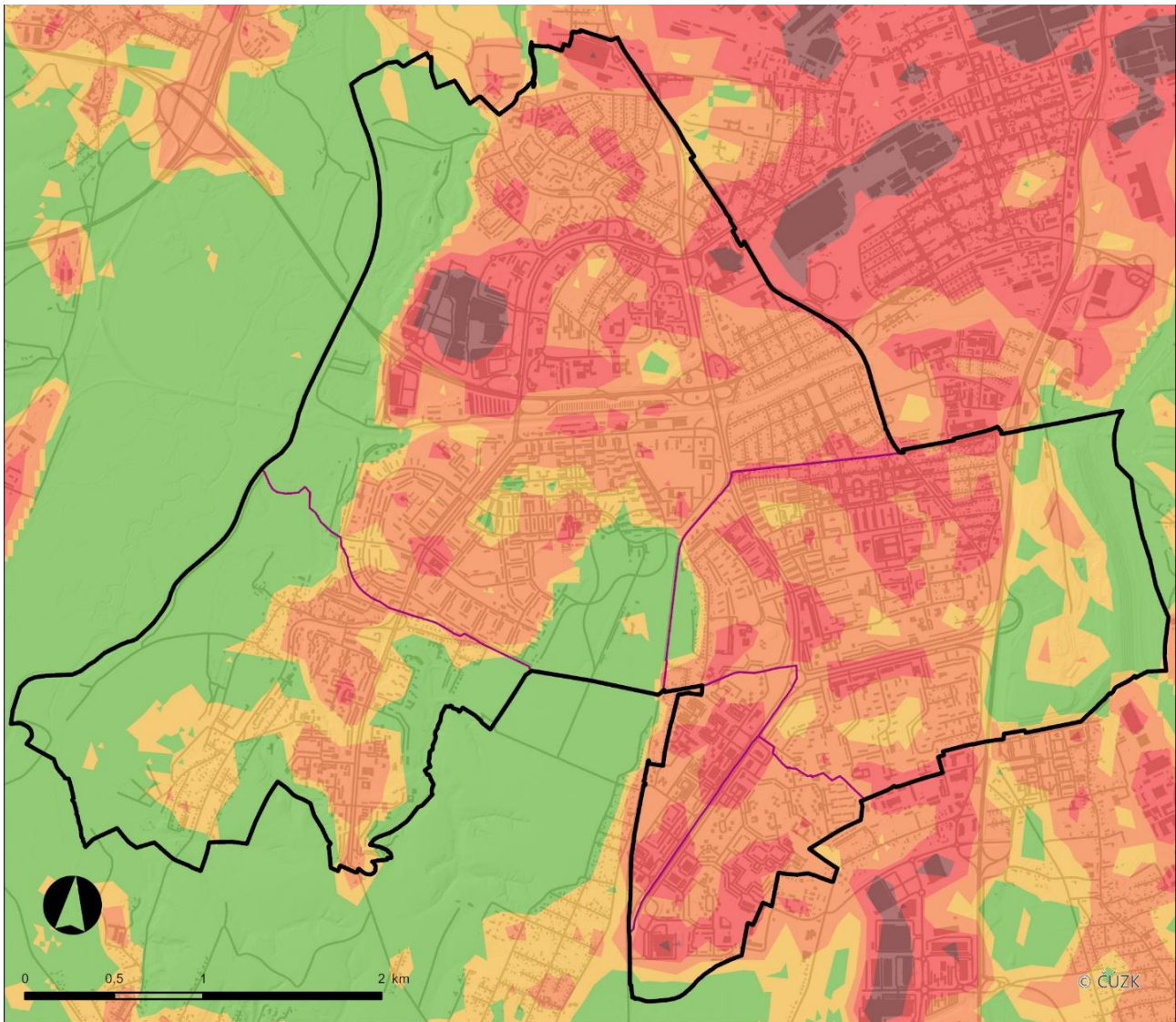
### Městský tepelný ostrov

Města vykazují vůči okolnímu venkovskému a přírodnímu prostředí vyšší teploty. Tento jev, kdy je ve městech teplota vyšší až o několik stupňů oproti okolí, se nazývá městský tepelný ostrov (anglicky „urban heat island“ – UHI). Efekt městského tepelného ostrova přináší nejvíce problémů v teplých částech roku, kdy nárůst horka zhoršuje obyvatelnost urbanizovaného území. V posledních letech vzrůstá počet takzvaných tropických dní, v nichž teplota ve dne přesáhne 30 °C. K nim se přidávají tropické noci, za kterých teplota neklesá pod 20 °C. Několik po sobě jdoucích tropických dní pak představuje vlnu horka.

Nejvyšší hodnoty indexu přehřívání vykazuje na území městského obvodu nákupní centrum Avion v Zábřehu, zvýšené hodnoty pak pokračují východním směrem k Vítkovicím, zejména podél ul. Výškovická až k Ostravar Aréně, která je dalším z nejteplejších míst v městském obvodu. Další velmi vysoké teploty jsou identifikovány v okolí nákupního centra na Dubině a v přilehlých sídlištních celcích. Vyšší teploty sledujeme rovněž v částech Bělský Les a Hrabůvka. Výškovice jsou pak z hlediska přehřívání nejméně ohroženou částí městského obvodu.



Obrázek 1.11: Oblasti přehřívání v městském obvodu Ostrava-Jih



Index přehřívání



□ Městský obvod Ostrava-Jih □ Část městského obvodu

Souřadnicový systém: S-JTSK  
Zdroj dat: ACCENDO (2024)



Zdroj: ACCENDO, Vyhodnocení území Ostravské aglomerace z hlediska rizika přehřívání (2024).

Pozn.: Zdrojem dat pro analýzu teploty povrchu jsou snímky z družic Landsat 8 a Landsat 9 v 15 časových řezech, které byly pořízeny v letních měsících mezi lety 2013 až 2022.



## POVODNĚ

Městský obvod zasahuje záplavové území stoleté vody pouze okrajově na západě (řeka Odra), kde ve Výškovicích ohrožuje několik residenčních objektů (zejména na ulici Husarova), areál TJ Sokol Výškovice a přílehlou zahrádkářskou kolonii. Mimo zastavěné území je pak záplavové území řeky Odry vymezeno v severní části Zábřehu (severně od slepého ramena). Záplavové území Ostravice na východě městského obvodu za haldou v Hrabůvce je rovněž vymezeno mimo zastavěné území.

**Obrázek 1.12: Záplavové území stoleté vody a aktivní zóny záplavového území**



Souřadnicový systém: S-JTSK  
Zdroj dat: Výzkumný ústav vodohospodářský TGM (2025)

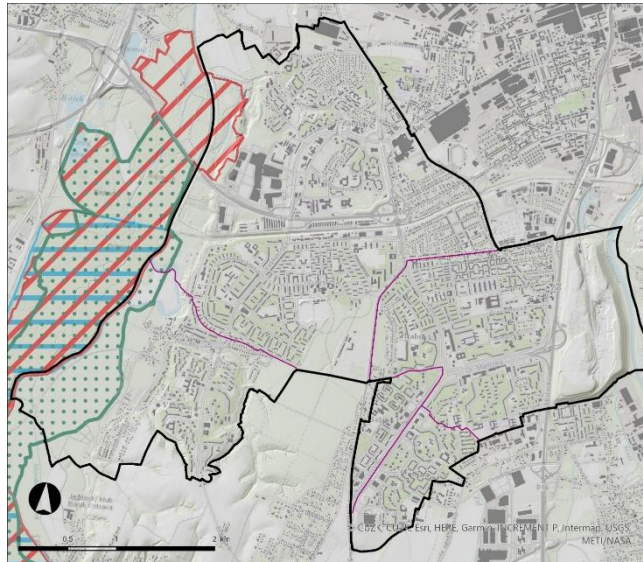


Zdroj: Výzkumný ústav vodohospodářský, TGM (2025), zpracování PROCES.

## CHRÁNĚNÉ OBLASTI

Na území městského obvodu zasahuje v západní části Zábřehu prvek NATURA 2000 – Ptačí oblast Poodří. V západní části Výškovic se pak vyskytují mokřady mezinárodního významu dle Ramsarské úmluvy. Na území městského obvodu se nevyskytuje žádné maloplošné zvláště chráněné území.

**Obrázek 1.13: Chráněné oblasti**



Chráněné území

- Natura 2000 - Evropsky významná lokalita
- Natura 2000 – ptačí oblast
- Mokřad Ramsarské úmluvy
- Městský obvod Ostrava-Jih
- Část městského obvodu

Souřadnicový systém: S-JTSK

Zdroj dat: AOPK (2025)



Zdroj: AOPK (2025), zpracování PROCES.



## 1.2.2 DOPRAVA

Strategie propojení městských obvodů Ostravy vychází z cíle Strategického plánu města „Propojit město uvnitř i se světem“, který zahrnuje nejen rychlé a udržitelné dopravní spojení tří hlavních center – Moravské Ostravy, Ostravy-Jihu a Poruby – ale také zajištění dobré dostupnosti periferních městských obvodů. Důraz je kladen na optimalizaci řízení, provázané plánování a vzájemnou podporu mezi městem a jeho městskými obvody, aby se dosáhlo vyšší kvality života obyvatel. Problematiku dopravy, mobility či parkování z velké části popisuje Integrovaný plán mobility Ostrava z roku 2015 a jeho aktualizace z roku 2022, které zastřešuje statutární město Ostrava. V rámci přípravy tohoto plánu byl vytvořen zásobník dopravně zaměřených projektů, z nichž 8 je plánováno (nebo v realizaci) na území městského obvodu Ostrava-Jih:

**Tabulka 1.5: Seznam projektů dle Integrovaného plánu mobility Ostrava 2021–2022 (aktualizace 2022)**

Název projektu	Horizont
Ulice Mostní, Podnikatelská, „Nová Krmelínská“	2030, v přípravě
Nová elektrobusová linka Dubina – průmyslová zóna Hrabová po ul. Krmelínské	2025, koordinuje se s přípravou realizace stavby komunikace Nová Krmelínská
Rozšíření a rekonstrukce tramvajové smyčky Výškovice	2025, probíhá výběr projektanta dokumentace pro územní rozhodnutí
Ulice Výškovická – zúžení na 2 pruhy v úseku zastávek Výškovice – Proskovická	2035, příprava nezahájena
Propojení Předškolní – Lumírova	2035, nepřipravuje se
Rekonstrukce mostu Závodní	2027, zpracován investiční záměr
Místní komunikace Moravská – přeložka úseku k ulici Závodní	2030, příprava pozastavena
Výstavba mimoúrovňové křižovatky Závodní (Rudná)	2035, příprava nezahájena

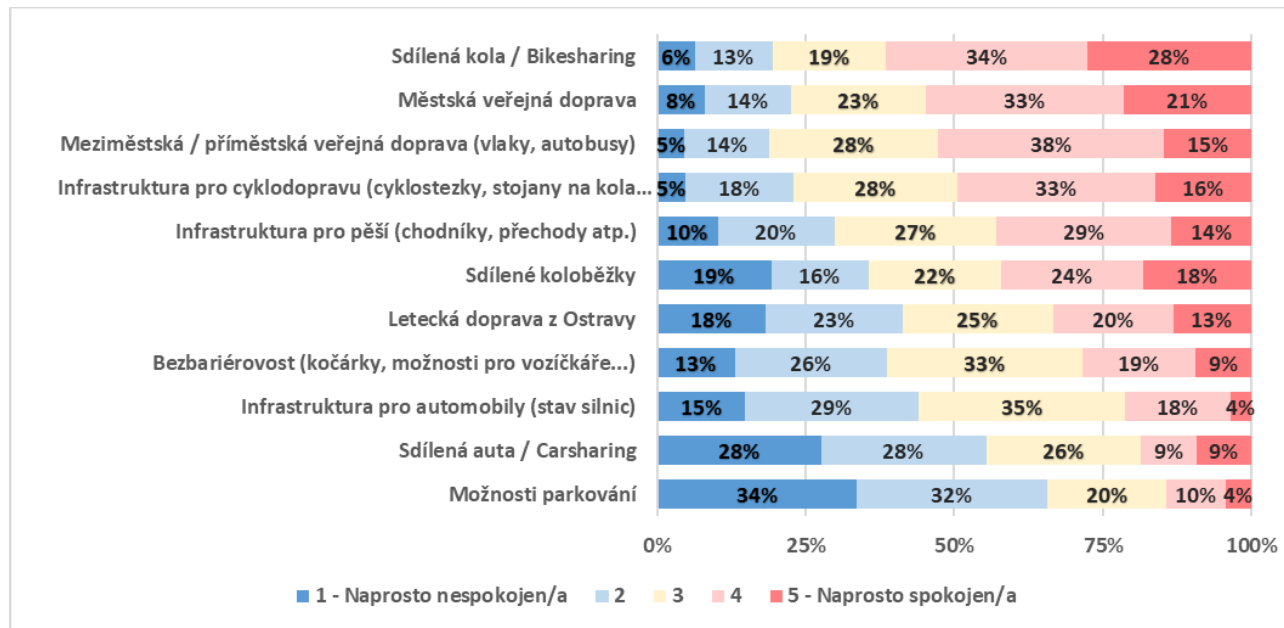
Zdroj: Aktualizace klíčových úkolů Akčních plánů Integrovaného plánu mobility Ostrava, 2021-2022.

Integrovaný plán mobility přebírá rovněž projekty MAPPA na výstavbu městských tříd, jejichž cílem je doplnění uliční sítě a úprava nevyhovujících uličních profilů přerozdělením prostoru mezi jednotlivé funkce a druhy dopravy s preferencí udržitelných druhů dopravy nebo parkování. Udávaný horizont je rok 2035, na území MO Ostrava-Jih se jedná o následující městské třídy:

- Čujkovova,
- Dr. Martínka,
- Horní,
- Plzeňská,
- Proskovická,
- Výškovická,
- Závodní.

V dotazníkovém šetření spokojenosti se životem v Ostravě v rámci tvorby Strategického plánu rozvoje města Ostravy na období 2024–2030, které probíhalo od 6. 3. do 10. 4. 2023, byla zařazena také otázka na spokojenost s dopravní infrastrukturou v Ostravě. Občané uváděli nejvyšší spokojenost se sdílenými koly (bikesharing) a městskou veřejnou dopravou. Vysoké hodnocení získala také meziměstská/příměstská veřejná doprava a infrastruktura pro cyklo dopravu. Naopak nízké hodnocení bylo u kategorie možnosti parkování a také u sdílených aut (carsharing). Lidé dále nebyli příliš spokojeni s infrastrukturou pro automobily (stav silnic) a bezbariérovostí.



**Obrázek 1.14: Spokojenost občanů s dopravní infrastrukturou v Ostravě**


Zdroj: Dotazníkové šetření spokojenosti se životem v Ostravě v rámci tvorby Strategického plánu rozvoje města Ostravy na období 2024–2030, BeePartner 2023, zpracoval PROCES 2025.

## PĚŠÍ DOPRAVA

Pěší doprava je klíčovým aspektem udržitelného městského rozvoje, který zlepšuje kvalitu života obyvatel, podporuje zdravý životní styl a snižuje dopravní zácpy. Město Ostrava má schválenou koncepci walkability, která definuje priority pro zlepšení pěší přístupnosti na úrovni celého města. V rámci návrhové části byla vybrána **vhodná místa pro realizaci opatření zlepšujících walkabilitu a pěší dostupnost:**

- **Plzeňská ulice** představuje významnou bariéru mezi zástavbou rodinných domů ve starém Zábřehu a volnočasovým areálem na protější straně ulice přiléhajícímu k Lékařské fakultě Ostravské univerzity. Tuto silnici lze přejít přes přechod na zastávce Ferona či podchodem na zastávce Hulvácká. Tento podchod však není protažen v celé délce a chodci musí silnici dále překonávat průchodem pod nájezdem na silnici, což dále prodlužuje pěší vzdálenosti.
- **Avion Shopping Park – sever** – pěší spojení s obytnou zástavbou severně od Avion shopping parku bylo v posledních letech zlepšeno. V místě se však nachází několik nelogických propojení místních chodníků. Přes investice do území tak stále celé místo působí nedodělaně a místní jsou při dešti nuceni využívat rozblácené pěšiny.
- **Předprostor kina Luna** byl rekonstruován v roce 2015. Použité materiály však rychle podlehly chátrání a prostor je potřeba opětovně rekonstruovat, aby odpovídal symbolickému významu pro městský obvod Ostrava-Jih. Současné řešení navíc postrádá dostatečné množství zeleně, která by prostor zastínila.
- **Ulici Dr. Martínka** lze ve své délce od Místecké ulice po kruhový objezd překonat pouze na 4 místech, přičemž jedno z nich je přímo u kruhového objezdu. Tento nedostatek míst k překonání silnice a kolejí významně prodlužuje pěší vzdálenosti v Hrabůvce. V prostoru mezi ulicemi U Haldy a Aviatiků přiléhajícím k ulici Místecká si pak lidé vyšlapávají pěšiny, protože v okolí nemají jinou možnost, jak silnici překonat.
- **Horní** – silnice a tramvajová trať na ulici Horní odděluje sídliště Dubina od sídliště přiléhajícího k Bělskému lesu. Tuto překážku lze sice překonat na několika místech, nicméně se zde nacházejí dva úseky, kde jsou taková místa od sebe vzdálená přes 350 metrů, což významně prodlužuje pěší vzdálenosti v lokalitě.
- **Vítkovické nádraží, Městský stadion a Ostravar aréna** (uvedená lokalita není na území městského obvodu, ale v jeho těsné blízkosti) – současné pěší propojení Vítkovického nádraží a Městského



stadionu a Ostravar arény při velkých akcích způsobuje komplikace pro MHD a automobilovou dopravu. Řešením by bylo protažení nadchodu kolejí na Vítkovickém nádraží a vybudování navazující pěší trasy podél ulice Sirotky s využitím současného průchodu pod ulicí Rudnou, čímž by vzniklo pohodlné pěší propojení nekřížující trasování dalších dopravních módů.

## VEŘEJNÁ DOPRAVA

Městský obvod Ostrava-Jih je obslužen sítí tramvajových a autobusových linek MHD, které provozuje Dopravní podnik Ostrava a.s. Na území městského obvodu je vedeno také několik příměstských autobusových linek, které lze v rámci jednotného tarifu ODIS použít i pro cestování v rámci Ostravy. Územím městského obvodu prochází železniční trať Ostrava-Svinov – Český Těšín, avšak nejbližší stanice se nacházejí mimo území městského obvodu (Ostrava-Vítkovice, Ostrava-Svinov).

Na škále 0–100 bodů, kde 0 je nejnižší hodnocení a 100 nejvyšší, hodnotili občané dle průzkumu spokojenosti občanů městského obvodu Ostrava-Jih (2025) oblast „městská hromadná doprava“ 80,4 body, což je vyšší hodnocení. Podíl občanů, kteří by finance z městského obvodu Ostrava-Jih investovali do „zlepšení MHD“, je 11,1 %. Podrobněji je průzkum spokojenosti občanů popsán v příloze.

Postupnou revitalizací prochází rovněž zastávky MHD (nové přístřešky, zábradlí a nové vybavení jako lavičky nebo odpadkové koše), z nichž velká část byla dlouhodobě ve špatném stavu. Řešení revitalizací tramvajových zastávek (přístřešky apod.) je v gesci Dopravního podniku Ostrava a.s., řešení autobusových zastávek je v gesci městského obvodu Ostrava-Jih.

Do roku 2026 je plánováno rozšíření a rekonstrukce tramvajové smyčky Výškovice, při které dojde k jejímu zdvoukolejnění, což zvýší její kapacitu a propustnost trati Zábřeh – Výškovice.

V návaznosti na realizaci stavby komunikace Nová Krmelínská je plánována nová elektrobusová linka Dubina – průmyslová zóna Hrabová po ul. Krmelínské. Součástí tohoto napojení by mohla být také výstavba parkoviště typu Park and Ride. V návaznosti je poté plánováno i dokončení terminálu Dubina.

Napojení na železniční dopravu pro cesty směrem do Beskyd nebo na Opavsko by mělo být vyřešeno výstavbou nové železniční zastávky Ostrava-Zábřeh poblíž tramvajové zastávky Zábřeh vodárna.

## CYKLODOPRAVA

Vzhledem k převážně rovinatému profilu (s částečnou výjimkou v určitých lokalitách ve Výškovících) je městský obvod Ostrava-Jih vhodný pro využívání kol pro osobní přepravu nebo aktivní trávení volného času. V celé Ostravě je v současnosti cca 260–295 km značených stezek a tras pro cyklisty (rozdíl mezi uváděnými délkami souvisí zejména s tím, zda se do součtu započítávají také vyznačené cyklopruhy a pěší/cyklo chodníky, nebo jen oddělené stezky). V terénu je vyznačeno **27 páteřních městských tras** (A – Z + CH), pro městský obvod **Ostrava-Jih** jsou klíčové zejména trasy A, B, C, I, L, N, U, Y a nově budovaná osa M/S; společně vytvářejí kompaktní páteř, která spojuje sídliště, Bělský les, průmyslovou zónu v Hrabové i napojení na centrum a regionální dálkové stezky.

**Tabulka 1.6: Cyklotrasy procházející územím MO Ostrava-Jih**

Trasa	Průběh v OV-Jih (≈km)	Úloha
<b>A</b>	Stará Bělá – Dubina – Hrabůvka – Zábřeh (≈6 km)	Hlavní východo-západní osa, spojení na Poodří a k centru města
<b>B</b>	Krmelín – Stará Bělá – Zábřeh – Vítkovice (≈3 km)	Přímá linka do Vítkovic a přístupu do Bělského lesa
<b>C</b>	Hrabová – Hrabůvka (≈2,5 km)	Napojení na trasu E podél Ostravice, rekreační i dojíždka
<b>I</b>	Stará Bělá – Hrabůvka (≈1,5 km)	Propojuje Bělský les s radnicí městského obvodu a trasou N
<b>L</b>	Zábřeh – Výškovice – Proskovice	Sever-jih skrz sídliště; doplněna rekreačními úseky v Bělském lese
<b>N</b>	Zábřeh – Hrabůvka – Dubina (≈2,5 km)	Spojuje polikliniku, Bělský les a terminál Dubina
<b>U</b>	Dubina – IZS + průmyslová zóna Hrabová	Pohodlné spojení do zaměstnání kolem Rudné
<b>Y</b>	Zábřeh tram. obratiště – Koliba Bělský les (0,5 km)	Oblíbený rekreační úsek v lesoparku
<b>M/S (ve výstavbě)</b>	Mečnikovova – Žakovská (6,4 km)	Nová bezpečná páteř spojující Jih s centrem, dokončení 2025

Zdroj: statutární město Ostrava.



Nejnovější a budované projekty v MO Ostrava-Jih:

- Cholevova – Hrabůvka (262 m, dokončeno 2023). Nová stezka spojuje ul. F. Lýska a J. Herolda; investice 6 mil. Kč.
- Cyklotrasa M/S – Mečnikovova – Žákovská (2024–2025). Stavba naváže na trasy B a F a bezpečně překlene ulici Plzeňskou.
- Prodloužení trasy A/I – Stará Bělá ↔ Polanka (otevřeno 20. 5. 2024, 116 m mostního úseku). Vypĺňuje chybějící díl jižního okruhu.
- Další připravované akce (Sokolská třída, Vítkovická, přeložka podél Lučiny) vycházejí z Koncepce cyklistické dopravy schválené v květnu 2024.

Na škále 0–100 bodů, kde 0 je nejnižší hodnocení a 100 nejvyšší, hodnotili občané dle průzkumu spokojenosti občanů městského obvodu Ostrava-Jih (2025) oblast „sít cyklostezek/cyklotras“ 78,4 body. Podíl občanů, kteří by finance z městského obvodu Ostrava-Jih investovali do „rozvoje cyklistické dopravy“, je 11,8 %. Podrobněji je průzkum spokojenosti občanů popsán v příloze.

V roce 2024 byla vydána Koncepce cyklistické dopravy v Ostravě<sup>1</sup>, která má vizi „**Každá ulice má nabízet atraktivní prostor pro kolo**“ a stanovuje 6 strategických cílů: 1. zvýšit podíl cest na kole; 2. snížit počet nehod cyklistů; 3. vytvořit přitažlivější a bezpečnější veřejný prostor; 4. vybudovat rychlou a propojenou síť; 5. zkvalitnit bikesharing; 6. propagovat aktivní mobilitu. Součástí koncepce je také dokument Návrh opatření, který obsahuje akční plán a zásobník projektů. Koncepce navazuje na Strategický plán města 2024–2030 a Integrovaný plán mobility. Podle analytické části je na území MO Ostrava-Jih k roku 2023:

- na regionálním propojení procházejícím územím městského obvodu (cyklotrasa L podél Odry) převážně méně kvalitní povrch<sup>2</sup>,
- u komunikací spadajících do principu městské třídy a významné ulice kvalitní povrch, místy s bodovými závadami.

### Bikesharing

V městském obvodu Ostrava-Jih (stejně jako v celé Ostravě) je využíván systém sdílených kol (bikesharing), který na území města Ostravy provozuje společnost NextBike. Území městského obvodu Ostrava-Jih je po Porubě a Moravské Ostravě nejméně využívaným městským obvodem ve využívání těchto sdílených kol.

V roce 2024 bylo v Ostravě registrováno celkem cca 546 tis. výpůjček realizovaných 94 tis. uživateli. Nejvytíženějšími stanovišti sdílených kol na území městského obvodu Ostrava-Jih jsou stanoviště na ulicích Kotlářova, Svornosti a Cholevova, které patří mezi 30 nejvíce využívaných stanic NextBike na území Ostravy.

Na území městského obvodu Ostrava-Jih jsou používány zejména cyklostezky vedoucí přes Bělský les a hlavními tepnami jejich pohybu jsou trasy mezi Hrabůvkou, Bělským lesem a Zábřehem. Hojně jsou využívány stanice v okolí nákupních center, zdravotnických zařízení a škol. Využívání sdílených kol přispělo rovněž nové stanoviště před hlavním vchodem do obchodního centra Avion a pozitivním faktorem bylo rozšíření do přilehlých městských obvodů Hrabová a Nová Ves.

### SILNIČNÍ INFRASTRUKTURA

Hlavní silniční tahy na území městského obvodu Ostrava-Jih jsou poměrně silně vytížené; jejich úpravy či rekonstrukce jsou nicméně mimo kompetence městského obvodu. Klíčovými dopravními tahy na území městského obvodu Ostrava-Jih jsou silnice I/11 (ul. Rudná), I/56 (ul. Místecká), I/58 (ul. Plzeňská), III/4787 (ul. Výškovická) a komunikace na ulicích Dr. Martíňka a Horní.

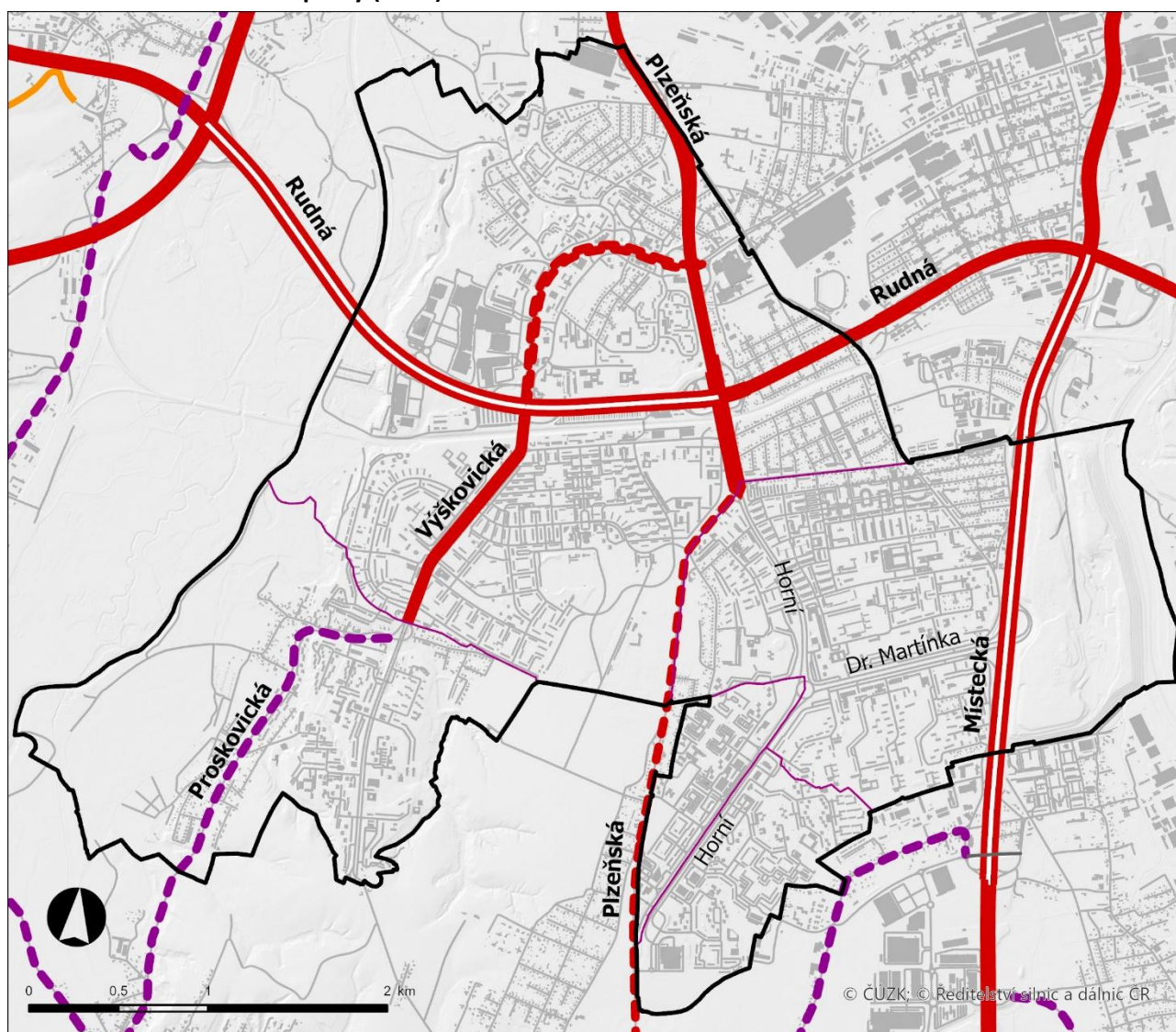
<sup>1</sup> Dostupné z: <https://www.mappaostrava.cz/koncepce/koncepce-cyklisticke-dopravy-v-ostrove/>

<sup>2</sup> Na povrchu jsou znát poškození způsobená provozním opotřebením, případně méně kvalitním zpracováním; výhledově je zapotřebí povrch opravit či nahradit; předpokládané stavební práce si vyžádají plné uzavření úseku; do tohoto hodnocení spadá také nezpevněný povrch.



Největší intenzita dopravy je na silnici Rudná v úseku mezi nájездem na dálnici D1 a křižovatkou u městského stadionu, další vytiženou komunikací je Místecká v úseku nájězdu na Rudnou (až 46 tis. vozidel denně) až po úroveň obchodní zóny v Hrabové směrem na Frýdek-Místek (až 43 tis. vozidel denně).

Obrázek 1.15: Intenzita dopravy (2020)



Sčítání dopravy - data z r. 2020

- |   |  |  |
|---|--|--|
| — nesčítaný úsek                            | — sčítací úsek s intenzitou 1001 - 3000 voz.   | — sčítací úsek s intenzitou 15001 - 25000 voz. |
| — sčítací úsek s intenzitou 1 - 500 voz.    | — sčítací úsek s intenzitou 3001 - 5000 voz.   | — sčítací úsek s intenzitou 25001 - 40000 voz. |
| — sčítací úsek s intenzitou 501 - 1000 voz. | — sčítací úsek s intenzitou 5001 - 7000 voz.   | — sčítací úsek s intenzitou 40001 - 60000 voz. |
|   | — sčítací úsek s intenzitou 7001 - 10000 voz.  | — sčítací úsek s intenzitou nad 60001 voz.     |
|   | — sčítací úsek s intenzitou 10001 - 15000 voz. |  |

□ Městský obvod Ostrava-Jih □ Část městského obvodu

Souřadnicový systém: S-JTSK  
Zdroj dat: ŘSD, Sčítání dopravy (2020)



Zdroj: ŘSD, Sčítání dopravy z roku 2020, zpracování PROCES.

Dokument Informace o dopravě v Ostravě 2024<sup>3</sup> dále uvádí intenzitu dopravy na křižovatce Plzeňská x Čujkovova, kde v roce 2024 projelo 26 344 aut za 16 hodin. Na ulici Místecká u výjezdu z města projelo 42 489 aut/16 hod, na ulici Plzeňská u výjezdu z města projelo aut 16 268.

<sup>3</sup> Dostupné z: <https://www.ostrava.cz/cs/urad/magistrat/odbory-magistratu/odbor-dopravy/oddeleni-silnic-mostu-rozvoje-a-organizace-dopravy/informace-o-doprave>



Na území městského obvodu Ostrava-Jih je zákaz vjezdu kamionů na silnici II/647 (ulice Plzeňská) a silnici III/4787 (ulice Výškovická). Vozidla využívají silnici na ulici Plzeňská vedoucí střední částí městského obvodu Ostrava-Jih. Ke zmírnění tranzitní dopravy na této ulici přispěje projekt **Nová Krmelínská** (v květnu 2025 bylo zahájeno stavební řízení) a **Mostní II**, které budou sloužit jako jižní obchvat Dubiny a Hrabové.

## PARKOVÁNÍ

V rámci městského obvodu Ostrava-Jih byla v roce 2013 vytvořena Koncepce statické dopravy v městském obvodu Ostrava-Jih s analýzou povrchových parkovacích míst a jejich využití. Podle této koncepce byl identifikován deficit cca 4 tisíce parkovacích míst v rámci celého městského obvodu s podrobným popisem problematických míst. Za nejvíce problematické lokality z pohledu parkování byly označeny lokality v Zábřehu (okrsek Pískové doly a okrsek Čujkovova) a na Dubině (okrsek J. Matuška).

Situaci v oblasti parkování městský obvod Ostrava-Jih průběžně monitoruje a vyhodnocuje a je-li to možné, také reorganizuje parkovací místa, nabízí občanům rovněž možnost vybudování parkovacího místa, pokud občan identifikuje prostor, kde by mohlo být parkovací místo zřízeno. Nicméně se nepředpokládá mohutná výstavba nových parkovišť či zavádění parkovacích zón. Možností je revitalizace cca 7 existujících garážových stání v rámci městského obvodu, z nichž každé pojme cca 100–150 vozidel.

Dle průzkumu spokojenosti občanů městského obvodu Ostrava-Jih (2025) je podíl občanů, kteří by finance z městského obvodu Ostrava-Jih investovali do „budování parkovišť“ 40,2 %, jedná se o druhou nejčastěji volenou oblast investic. Podrobněji je průzkum spokojenosti občanů popsán v příloze.

## ELEKTROMOBILITA

Městský obvod Ostrava-Jih má v současnosti (2025) více než deset veřejně přístupných míst pro nabíjení, přičemž řada z nich nabízí rychlonabíjení (DC) a některé také pomalejší **AC** zásuvky. Mezi nejvýkonnější patří stanice společnosti **Ionity** u čerpací stanice McDonald's/Avion Shopping Park (ul. Rudná), která disponuje několika stojany o výkonu až 350 kW a stanice **Tesla Supercharger** (12 stojanů, 250 kW).

Kromě veřejných stanic existují v Ostravě-Jihu také poloveřejná nabíjecí místa, která jsou dostupná například pro hotelové hosty (např. Best Western Hotel Vista v Zábřehu, Clarion Congress Hotel Ostrava) nebo zákazníky nákupních center. Rostoucí je rovněž počet soukromých nabíjecích bodů, které se nachází mimo veřejnou evidenci – typicky jde o interní firemní stanice a domácí wallboxy. Městský obvod Ostrava-Jih i statutární město Ostrava využívají elektromobily ve svých flotilách, pro které zřídily neveřejné dobíjecí body ve svých areálech.

Statutární město Ostrava má projekt „Vybudování dobíjecích stanic pro elektromobily“, v rámci kterého má být zprovozněno 44 dobíjecích bodů. V první fázi projektu (2020) město vytypovalo **24 lokalit** vhodných pro nové stanice a nabídlo je soukromým investorům<sup>4</sup>. V Ostravě-Jihu z tohoto programu vzešlo celkem 5 míst (2 ve Výškovících/Zábřehu a 3 v Hrabůvce).

V roce 2023 spustila Ostrava **pilotní projekt nabíjení z lamp veřejného osvětlení**, a to i v Ostravě-Jihu na parkovišti ul. Jaromíra Matuška (4 dobíjecí body)<sup>5</sup>. Tento koncept tzv. „*chytrých lamp*“ rozšiřuje možnosti pomalého nabíjení v husté zástavbě sídlišť, aniž by bylo nutné instalovat samostatné stojany.

Na úrovni městského obvodu Ostrava-Jih byly v roce 2024 vyčleněny finance také na lokální projekty – například rozpočet městského obvodu počítá s instalací nové nabíjecí stanice u objektu Gurtějova 11 (budova s komunitními a sociálními službami v Zábřehu). Do hry mohou vstoupit i další subjekty – například majitelé velkých parkovišť (OC, sportoviště) či bytová družstva, pokud získají podporu pro instalaci soukromých dobíjecích stanic dostupných pro rezidenty.

<sup>4</sup> Dostupné z: fajnova.cz

<sup>5</sup> Dostupné z: ct24.ceskatelevize.cz



## DOPRAVNÍ NEHODY

V roce 2024 bylo v městském obvodu Ostrava-Jih šetřeno celkem 732 dopravních nehod (22,7 % nehod v Ostravě). Nejčastějším typem události byly srážky s odstavenými nebo zaparkovanými vozidly, které tvořily více než polovinu všech případů (400 nehod). Významný podíl měly také srážky s jedoucimi nekolejovými vozidly (180 nehod) a nárazy do pevných překážek (78 nehod). Méně časté, avšak závažné události představovaly srážky s chodci, kterých bylo evidováno 25. V menší míře se vyskytly i kolize s tramvajemi, lesní a domácí zvěří. Počet evidovaných nehod mezi lety vzrostl o 157 (27 %), nejvíce pak nehody se zaparkovaným vozidlem, a to jak absolutně (+121), tak i relativně (+43,4 %).

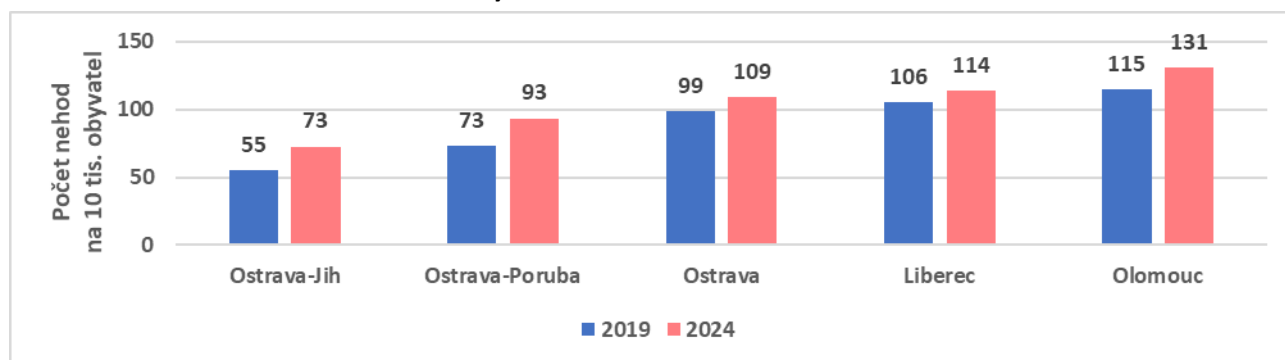
**Tabulka 1.7: Dopravní nehody podle druhu v letech 2019 a 2024 na území MO Ostrava-Jih**

Druh nehody	Počet nehod			
	2019	2024	Změna	Změna v %
Srážka s vozidlem zaparkovaným, odstaveným	279	400	121	43,4 %
Srážka s jedoucím nekolejovým vozidlem	146	180	34	23,3 %
Srážka s pevnou překážkou	62	78	16	25,8 %
Srážka s chodcem	28	25	-3	-10,7 %
Jiný druh nehody	30	19	-11	-36,7 %
Nehoda	11	12	1	9,1 %
Srážka s tramvají	10	11	1	10,0 %
Srážka s lesní zvěří	6	5	-1	-16,7 %
Srážka s domácím zvířetem	3	2	-1	-33,3 %
<b>Celkový součet</b>	<b>575</b>	<b>732</b>	<b>157</b>	<b>27,3 %</b>

Zdroj: PČR (2025).

Nejvíce nehod se **zaparkovaným vozidlem** se dle evidence PČR odehrálo v oblasti nákupního centra Avion (66 nehod), další místa, kde se ve větší míře vyskytoval tento typ nehod, jsou sídliště, zejména pak Dubina (57 nehod), sídlištní část Hrabůvky, okolí náměstí SNP. **Ostatní nehody** se odehrávaly zejména na křižovatkách, největší intenzity byly zaznamenány u nákupního centra Avion, zejména u křižovatky ulic Nákupní a Výškovická, dále u sjezdu z Plzeňské ulice na Výškovickou/Ruskou ulici (u Lidlu), na křižovatce u Městského stadionu, na křižovatce u ÚMOB Ostrava-Jih a na velkém kruhovém objezdu v Hrabůvce. Oba typy nehod a jejich intenzity jsou zobrazeny v následujících mapách. Počet nehod na 10 tis. obyvatel je nejmenší v rámci referenčních území, avšak roste.

**Obrázek 1.16: Počet nehod na 10 tis. obyvatel**



Zdroj: PČR (2025).



Obrázek 1.17: Dopravní nehody se zaparkovaným vozidlem v roce 2024



**Výskyt dopravních nehod se zaparkovaným vozidlem v roce 2024**

- srážka s vozidlem zaparkovaným, odstaveným



Městský obvod Ostrava-Jih



Část městského obvodu

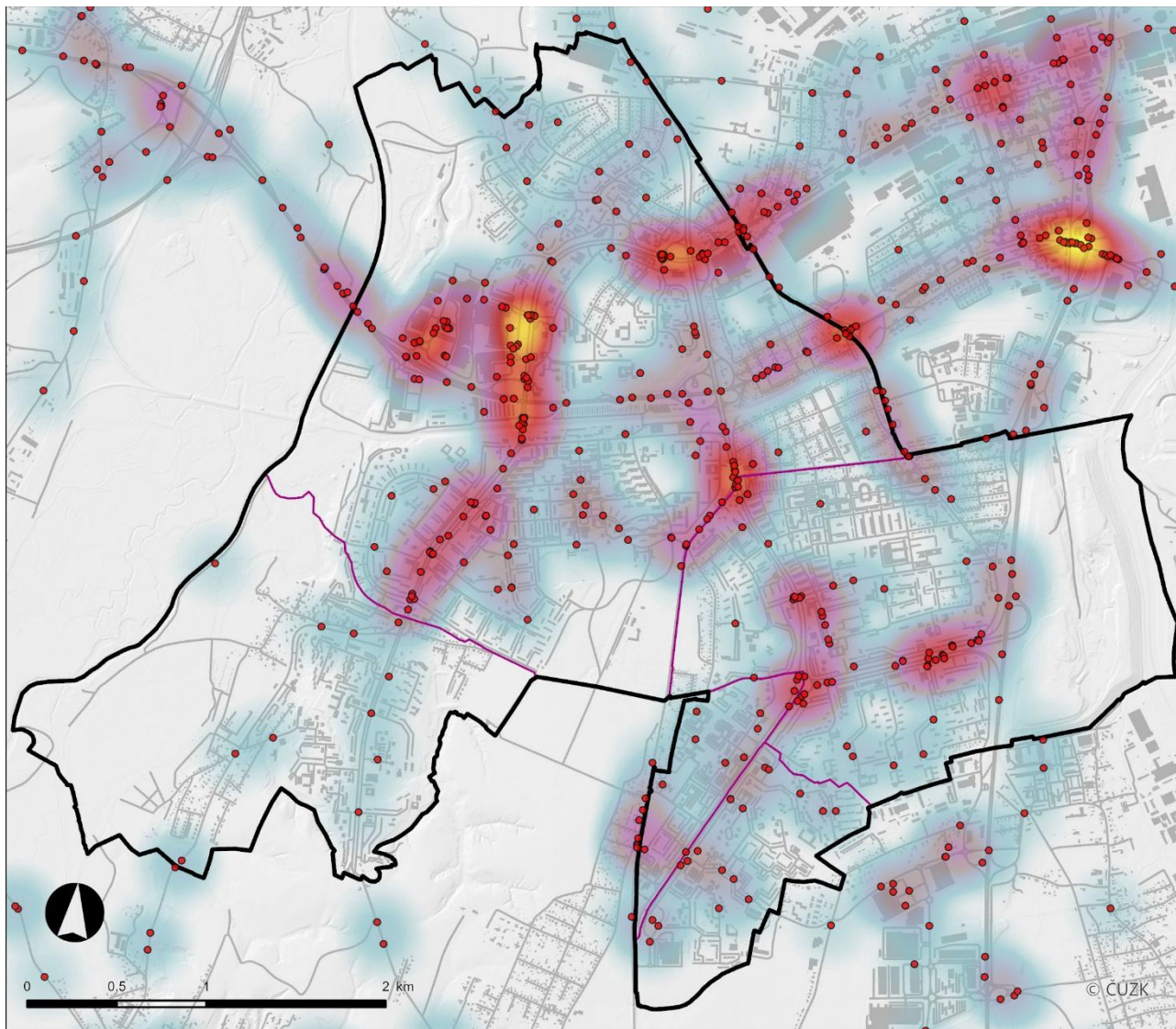
Souřadnicový systém: S-JTSK  
Zdroj dat: PČR (2025)



**PROCES**



**Obrázek 1.18: Dopravní nehody bez nehod se zaparkovaným vozidlem v roce 2024**



**Výskyt dopravních nehod bez srážek se zaparkovaným vozidlem v roce 2024**

- nehody bez srážek se zaparkovanými vozidly
- Nízký výskyt  
 Vysoký výskyt

Městský obvod Ostrava-Jih
  Část městského obvodu

Souřadnicový systém: S-JTSK  
 Zdroj dat: PČR (2025)



### 1.2.3 TECHNICKÁ INFRASTRUKTURA

Městský obvod Ostrava-Jih spravuje v rámci technické infrastruktury především činnosti prostřednictvím své příspěvkové organizace Technické služby Ostrava – Jih, zřízené v roce 2015 (dále také TSOJ). Hlavní oblasti správy zahrnují následující činnosti (kompletní seznam činností je uveden na webu <https://www.tsoj.cz/onas/#onas>):

- údržba, úklid a čištění veřejných prostranství, podchodů a tržních míst,
- zimní údržba komunikací,
- opravy komunikací,
- provoz, údržba a opravy veřejných WC,
- provoz, údržba a opravy fontán a vodotrysků,



- správa a údržba hřbitova,
- údržba a obnova veřejné zeleně, sadovnických, technických prvků,
- údržba a opravy mobiliáře, sportovních hřišť a dětských hřišť,
- pravidelný úklid a údržba parkovacích objektů.

Schválený rozpočet organizace na rok 2025 je bezmála 78 mil. Kč, střednědobý výhled rozpočtu odhaduje zhruba 85 mil. Kč v roce 2026 a 102 mil. Kč. v roce 2027.

Technické služby Ostrava-Jih (TSOJ) připravují rozvojový dokument; konkrétní cíle zatím nebyly stanoveny. Aktuálně provozují čtyři střediska, která podle vedení organizace nepokrývají potřeby rozsáhlého území/populace městského obvodu. Možností, jak tento podnět řešit, je rozšíření stávajících areálů nebo vybudování nové provozovny. TSOJ zároveň řeší personální výzvy – exekuce a insolvence části zaměstnanců, obtížné získávání kvalifikovaných pracovníků, nízkou pracovní morálku.

Údržbu travnatých ploch TSOJ dosud zajišťuje pouze v části Hrabůvka ohraničené ulicemi Provaznická – Moravská – Závodní. Plánuje se rozšíření této činnosti až k ulici Dr. Martíňka. Ostatní plochy nadále sekají externí dodavatelé.

V rámci městského obvodu i celého města funguje aplikace ČistáOva, která umožňuje upozornit na závady a nedostatky ve veřejném prostoru, např. černé skládky, poškozená dětská hřiště, přeplněné popelnice, rozbité lavičky, díry v chodnících či jiný nepořádek v ulicích. Uživatel v aplikaci vybere kategorii problému a poté problém stručně popíše. Hlášení projde kontrolou v kontaktním centru a následně je přeposláno příslušnému úřadu či odboru, který se problému má věnovat. Uživatel si může v aplikaci zobrazit stav svého podnětu, zda je řešen, nebo byl již odstraněn.

#### ZÁSOBOVÁNÍ PITNOU VODOU, KANALIZACE A PLYN

Městský obvod nemá přímou pravomoc nad velkými infrastrukturními sítěmi (např. vodovody, kanalizace, plynovody, energetické sítě), které spadají pod specializované společnosti (např. Severomoravské vodovody a kanalizace Ostrava, a.s. nebo SMP Net, s.r.o.). Podle údajů ze SLDB 2021 je pro většinu občanů městského obvodu zajištěn provoz základních sítí technické infrastruktury, kdy je napojeno na:

- vodovod 99,96 % bytů, ostatní byty mají soukromý zdroj vody,
- kanalizaci 99,5 % bytů, 0,5 % bytů je v domech s vlastní žumpou nebo jímkou,
- plynovod 94,5 % bytů.

#### TEPLÁRENSTVÍ

Dálkové vytápění zajišťuje v Ostravě-Jihu teplo pro většinu bytů (91,4 %), v Porubě je to dokonce 97,5 %. Celkově je v Ostravě tento druh vytápění rovněž nejčastější (75,3 %), v Liberci a Olomouci představuje CZT podstatně nižší podíl. Druhým nejčastějším zdrojem tepla v Ostravě-Jihu je plyn (7,28 % bytů). Nejen v Ostravě-Jihu je zanedbatelné využití pevných paliv a tepelných čerpadel či solárních kolektorů. Pro městský obvod to znamená, že klíčem k uhlíkové i cenové stabilitě je modernizace centrální teplotenské sítě a systematické snižování spotřeby tepla v obecním bytovém fondu.

**Tabulka 1.8: Podíl bytů podle způsobu vytápění**

Způsob vytápění	Ostrava-Jih	Poruba	Ostrava	Liberec	Olomouc
nakupované teplo	91,41 %	97,48 %	75,29 %	32,47 %	58,63 %
plyn	7,28 %	2,10 %	18,46 %	47,35 %	33,64 %
elektrina	0,80 %	0,16 %	2,88 %	11,59 %	5,52 %
uhlí a dřevo	0,38 %	0,14 %	2,51 %	6,00 %	1,55 %
tepelné čerpadlo či solární kolektory	0,11 %	0,10 %	0,74 %	1,99 %	0,52 %
kapalná paliva či jiný zdroj	0,02 %	0,03 %	0,12 %	0,59 %	0,14 %

Zdroj: SLDB (2021).

Soustava Veolia Energie, na kterou je napojena většina bytů v Ostravě-Jihu, dnes vyrábí teplo hlavně z přechodového zemního plynu, vedlejšího koksárenského plynu a stále ještě doznívajícího černého uhlí; do roku 2030 má uhlí zcela vystřídat plyn, biomasa a tuhé alternativní palivo (TAP) z odpadů.

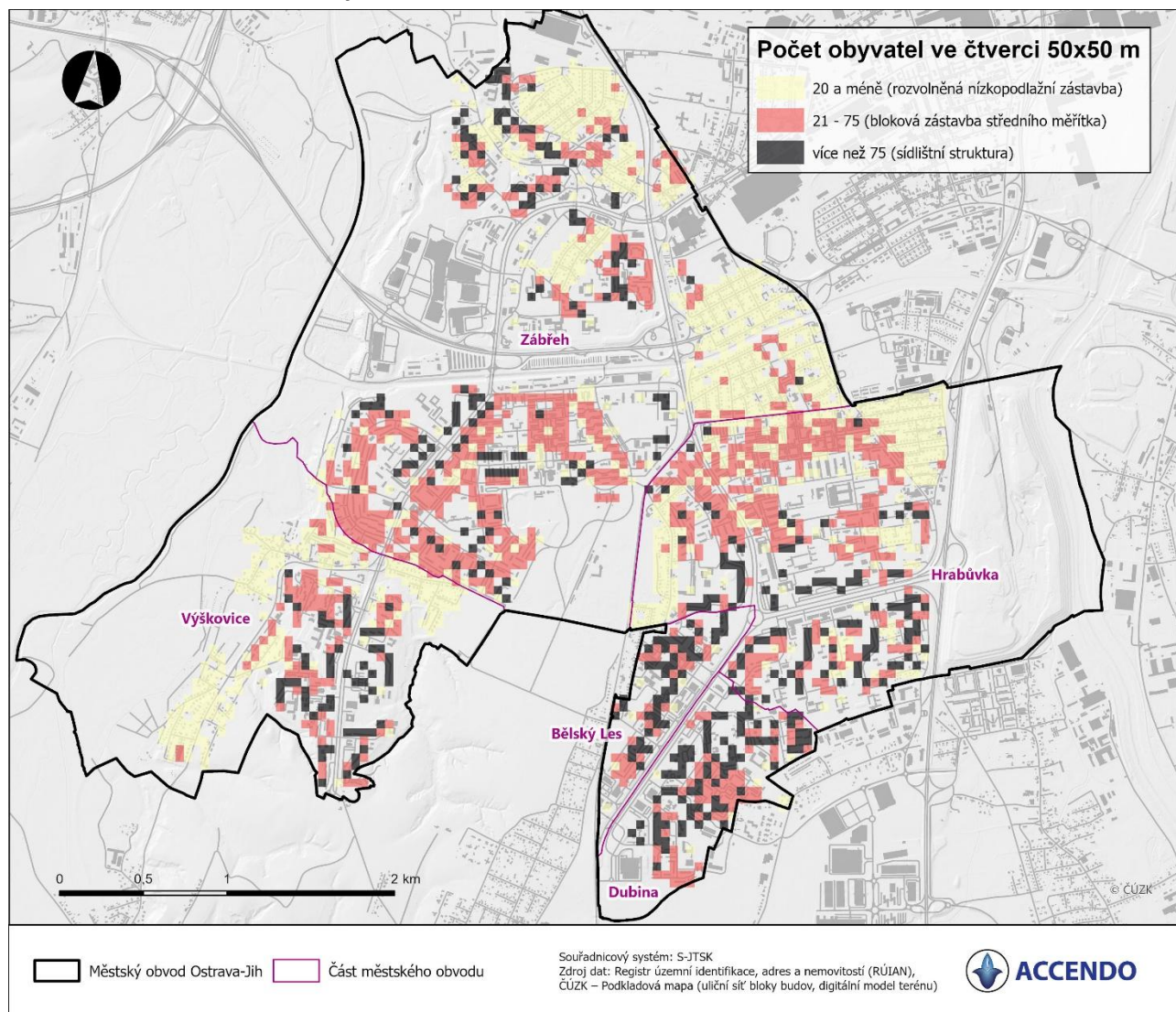


## 1.2.4 URBANISMUS A ÚZEMNÍ PLÁNOVÁNÍ

Území městského obvodu Ostrava-Jih charakterizuje rozmanité spektrum zástavby, které se odráží v rozdílné intenzitě využití území. Od zahradních čtvrtí s volně rozmístěnými rodinnými a vilovými domy přes kompaktnější blokovou zástavbu tří až pětipodlažních domů až po rozsáhlé sídlištní komplexy panelových výškových domů ze 60.–80. let 20. století. Právě významné sídlištní celky – rozmístěné ve všech pěti částech městského obvodu – soustřeďují převážnou většinu obyvatel a utvářejí hlavní urbánní osu městské struktury. Tato koncentrace obyvatelstva na relativně omezených plochách představuje klíčový faktor pro další směřování územního plánování, dopravy, občanské vybavenosti i zelené infrastruktury, a zároveň vyžaduje vyvážený přístup k regeneraci starších ploch a rozvoji nových kapacit. Míru koncentrace obyvatelstva v rámci městského obvodu můžeme rozdělit do tří kategorií:

- **Rozvolněná nízkopodlažní zástavba (zahradní čtvrt):**
  - charakteristická vilovou zástavbou a rodinnými domy
- **Bloková zástavba středního měřítka**
  - typicky tří až pětipodlažní bytové domy
- **Sídlištní struktura**
  - výškové domy typické pro panelovou výstavbu ze 60.–80. let 20. století

**Obrázek 1.19: Koncentrace obyvatel na území městského obvodu Ostrava-Jih v roce 2021**



Zdroj: Demografická struktura obyvatel, analýza školských zařízení (ZŠ, MŠ) na území městského obvodu Ostrava-Jih (2025), data ČSÚ, SLDB 2021.



## Vize prostorového rozvoje Ostravy<sup>6</sup>

Vize prostorového rozvoje Ostravy je nástroj, který zpracoval Městský ateliér prostorového plánování a architektury (MAPPA), slouží pro rozvoj celého města a zaměřuje se i na jednotlivé městské obvody v celkovém měřítku. Navazuje na Strategický plán rozvoje Ostravy, jehož priority a strategické cíle rozvíjí a převádí do prostoru města. Díky tomu se o Vizi mohou opírat zástupci města při rozhodování o směřování investic, zadávání projektů, přípravě architektonických soutěží, regulaci soukromé výstavby a podobně. Využívat ji mohou i úředníci, projektanti či developři. Informace jsou zároveň průběžně aktualizovány a doplňovány.

## ÚZEMNÍ PLÁN MĚSTA OSTRAVY

Aktuální územní plán Ostravy k 20. 7. 2025 vymezuje na území MO Ostrava-Jih jednu územní rezervu, tři plochy přestavby a 10 zastavitelných ploch o souhrnné ploše zhruba 123 ha.

Přibližně 18 ha je určeno k **bydlení** (rodinné i bytové domy) zejména ve Výškovicích a Zábřehu, přičemž některé parcely zasahují do sousední Staré Bělé (u kódů URZ 2, PŘ34 a V45). V zastavitelné ploše pro rodinné bydlení B196 je registrována územní studie Výškovice – Podolská.

Pro **občanské vybavení** slouží 8,5 ha (kódy PŘ21, V44, V45), z toho část areálu jižně od Ferony je dnes částečně využívána jako skladová zóna, další plochy jsou na Dubině u Sportovního centra Dubina a Albertu. Největší díl – přes 90 ha – připadá na **plochy pro volný čas**, zejména pak halda v Hrabůvce (V33, 82 ha), dalšími plochami jsou starý stadion (PŘ27, zvažováno vybudování aquaparku a sportovních hal) a plocha severně od Avionu (V31) navazující na plochu pro **sport** (V32).

V Zábřehu jižně od Ferony leží 3,1 ha rezervovaných pro **výrobu energie z obnovitelných zdrojů** (P71).

Rozmístění lokalit je koncentrováno hlavně v Zábřehu (6 ploch o rozloze 22,8 ha) a Výškovicích (5 ploch o rozloze 13,8 ha), v Hrabůvce je pouze plocha na území haldy a na Dubině jsou 2 plochy o rozloze 4,6 ha. Na hustě zastavěné části Bělský les není vymezená žádná plocha změn ani územní rezerva. Na území městského obvodu tedy územní plán vymezuje plochy zajišťující **potenciál pro další rozvoj služeb, rekreační infrastruktury i bydlení**, přičemž další možnosti rezidenční výstavby jsou uvedeny v kapitole Bydlení.

**Tabulka 1.9: Plochy změn (zastavitelné plochy a plochy přestavby) a územní rezerva**

Druh	Kód	Rozloha (ha)*	Způsob využití	Část MO	Poznámka
Územní rezerva	URZ 2	0,9	Bydlení v rodinných domech	Výškovice	95 % rozlohy je na území MO Stará Bělá
Plocha přestavby	PŘ21	3,9	Občanské vybavení	Zábřeh	V současnosti částečně využívaný průmyslový areál sklady, jižně od Ferony
Plocha přestavby	PŘ27	4,1	Volný čas	Zábřeh	Starý stadion, plán na vybudování aquaparku a sportovní haly
Plocha přestavby	PŘ34	0,8	Bydlení v bytových domech	Výškovice	V oblasti tramvajové smyčky, 60 % rozlohy v MO Stará Bělá
Zastavitelná plocha	B141	4,0	Bydlení v bytových domech	Zábřeh	Proluka východně od ulice Středoškolská
Zastavitelná plocha	B194	1,6	Bydlení v rodinných domech	Výškovice	Proluka mezi ulicemi Proskovická/Špillarova (sever)
Zastavitelná plocha	B195	1,9	Bydlení v rodinných domech	Výškovice	Proluka mezi ulicemi Proskovická/Špillarova (jih)
Zastavitelná plocha	B196	8,7	Bydlení v rodinných domech	Výškovice	Registrovaná územní studie Podolská
Zastavitelná plocha	P71	3,1	Plochy výroby energie z obnovitelných zdrojů	Zábřeh	Jižně od Ferony
Zastavitelná plocha	V33	82,2	Volný čas	Hrabůvka	Halda Hrabůvka
Zastavitelná plocha	V44	0,5	Občanské vybavení	Dubina	Jižně od Sportovního centra Dubina
Zastavitelná plocha	V31	4,0	Volný čas	Zábřeh	Severně od nákupního centra Avion
Zastavitelná plocha	V32	3,7	Sport	Zábřeh	Severně od nákupního centra Avion
Zastavitelná plocha	V45	4,1	Občanské vybavení	Dubina	Jižně od nákupního centra Albert, 18 % rozlohy na území MO Stará Bělá

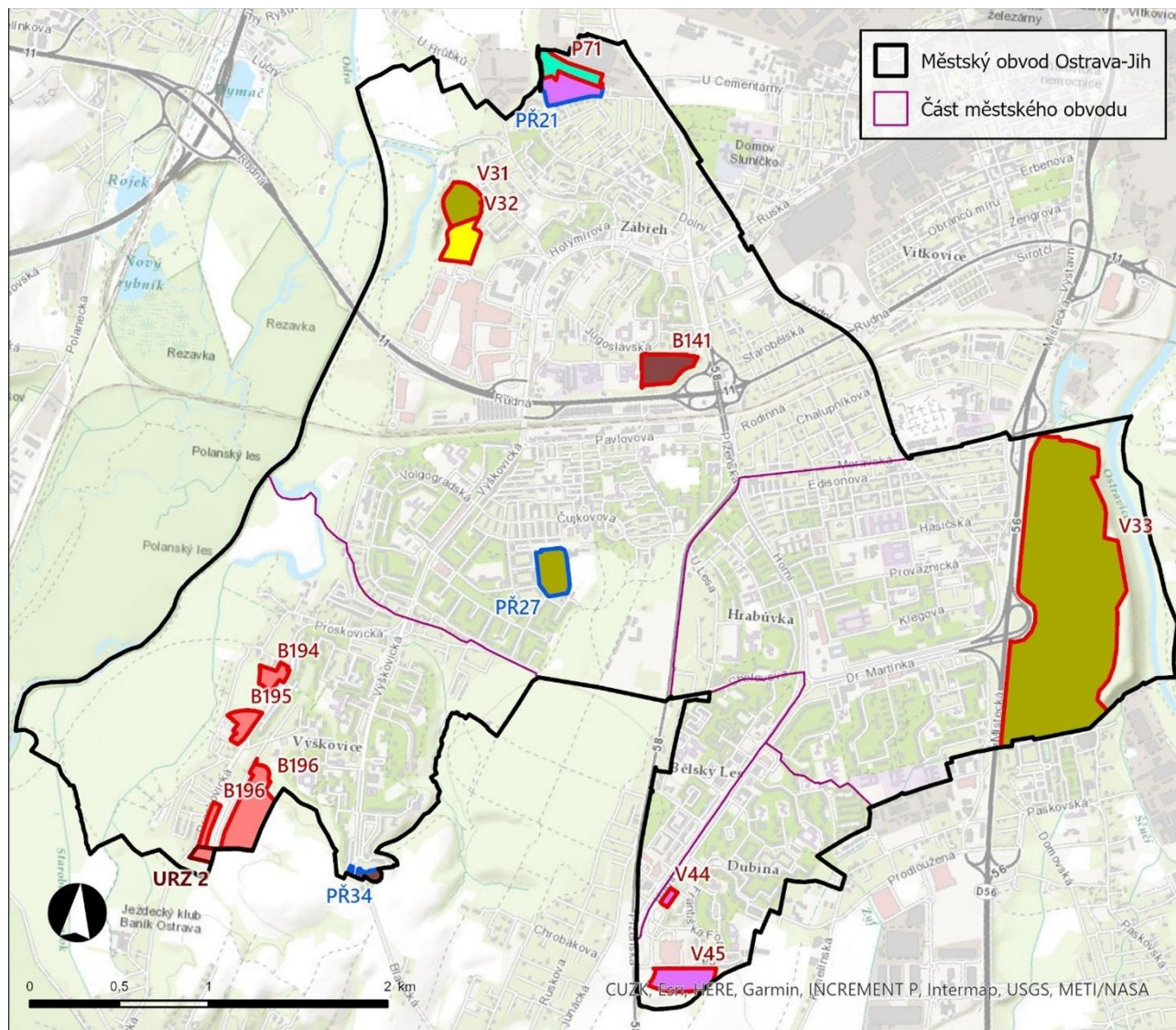
Zdroj: Územní plán Ostravy, úplné znění po změně č. 4a.

Pozn.: \* v rámci MO Ostrava-Jih.

<sup>6</sup> Dostupné z: <https://www.mappaostrava.cz/vize/>



Obrázek 1.20: Plochy změn (zastavitelné plochy a plochy přestavby) a územní rezerva



**Navržený způsob využití plochy změn / územní rezervy**

- |                            |                                |
|----------------------------|--------------------------------|
| Bydlení v bytových domech  | Výroba energie z obnov. zdrojů |
| Bydlení v rodinných domech | Sport                          |
| Občanské vybavení          | Volný čas                      |

**Druh plochy změn, územní rezerva**

- |                     |
|---------------------|
| Zastavitelné plochy |
| Plochy přestavby    |
| Územní rezerva      |

Souřadnicový systém: S-JTSK  
Zdroj dat: Územní plán Ostravy, úplné znění po změně č. 4a (2025)



Zdroj: Územní plán Ostravy, úplné znění po změně č. 4a, vlastní zpracování.

**Pohyb osob na základě dat mobilních operátorů**

Pro přesnou představu o pohybu osob v rámci města jsou vhodným zdrojem analýzy dat mobilních operátorů. Níže jsou uvedeny informace z těchto dat, která byla pořízena statutárním městem Ostrava. Jedná se o údaje o pohybu obyvatel a návštěvníků města dle SIM karet v měsíci dubnu 2022<sup>7</sup>.

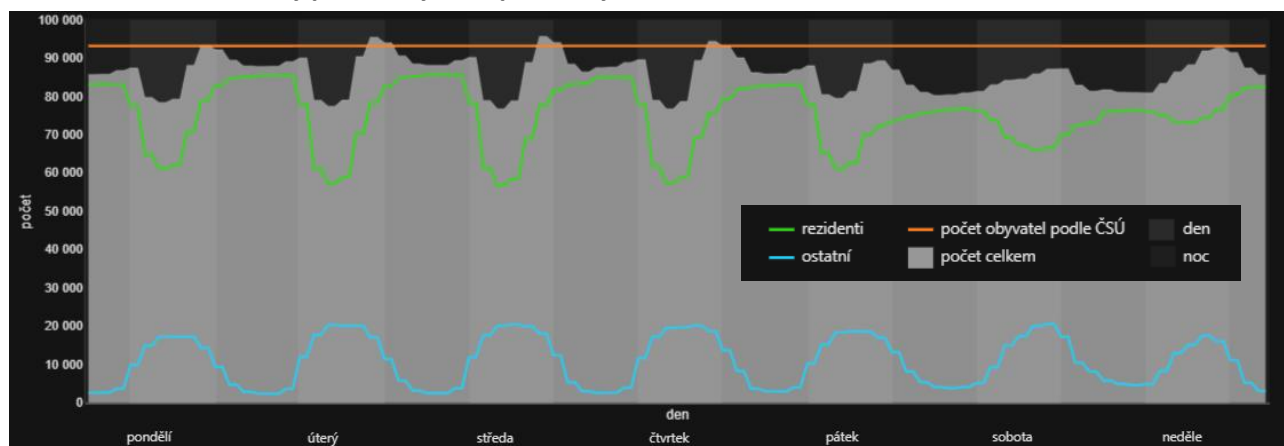
Dle níže uvedeného grafu je vidět, že ačkoliv počet obyvatel městského obvodu Ostrava-Jih dle ČSÚ byl v dubnu 2022 celkem 93 114 obyvatel, počet rezidentů je ve všech denních dobách nižší. Nejvyšší počet rezidentů je vidět v noci v průběhu pracovního týdne, kdy se většina občanů vrací do MO přespávat. Naopak

<sup>7</sup> Data dostupná z: [https://experience.arcgis.com/experience/a77195d523874613bcf0dccc3152fcf85/page/1\\_Geoloka%C4%8Dn%C3%AD-data/](https://experience.arcgis.com/experience/a77195d523874613bcf0dccc3152fcf85/page/1_Geoloka%C4%8Dn%C3%AD-data/)



v poledne se počet rezidentů sníží o téměř 29 000 obyvatel, celkový počet obyvatel poté klesne cca o 11 000 osob (viz přehledové tabulky níže). Celkově nejvyšší počet obyvatel je v MO ve všední dny v odpoledních hodinách, započítáme-li i nerezidenty, kteří se zde mohou zdržovat po ukončení zaměstnání či dojíždět za kulturou, na nákupy či jinými odpoledními aktivitami.

**Obrázek 1.21: Průměrný počet obyvatel přítomných na území městského obvodu Ostrava-Jih**



Zdroj: Geolokační data mobilních operátorů (duben 2022), zpracování MAPPA!!!

**Obrázek 1.22: Rozdíl počtu obyvatel MO Ostrava-Jih ve dne a v noci**

PŮLNOC – středa			POLEDNE – středa			ODPOLEDNE/VEČER – středa		
den	čas	středa	den	čas	středa	den	čas	středa
		počet obyvatel podle ČSÚ			počet obyvatel podle ČSÚ			počet obyvatel podle ČSÚ
		počet celkem			počet celkem			počet celkem
		počet rezidentů			počet rezidentů			počet rezidentů
		počet ostatní			počet ostatní			počet ostatní

Zdroj: Geolokační data mobilních operátorů (duben 2022), zpracování MAPPA!!!

Následující mapa zobrazuje, jaký je průměrný rozdíl v počtu obyvatel celkem (ostatní + rezidenti) v odpoledních hodinách ve srovnání s nočními hodinami za celé sledované období. Můžeme identifikovat základní sídelní jednotky, kde lidé obecně tráví čas odpoledne. Přesný důvod jejich přítomnosti však nemůžeme určit – zda je to kvůli práci, rekreaci, nákupům nebo přepravě (například čekání na vlak).

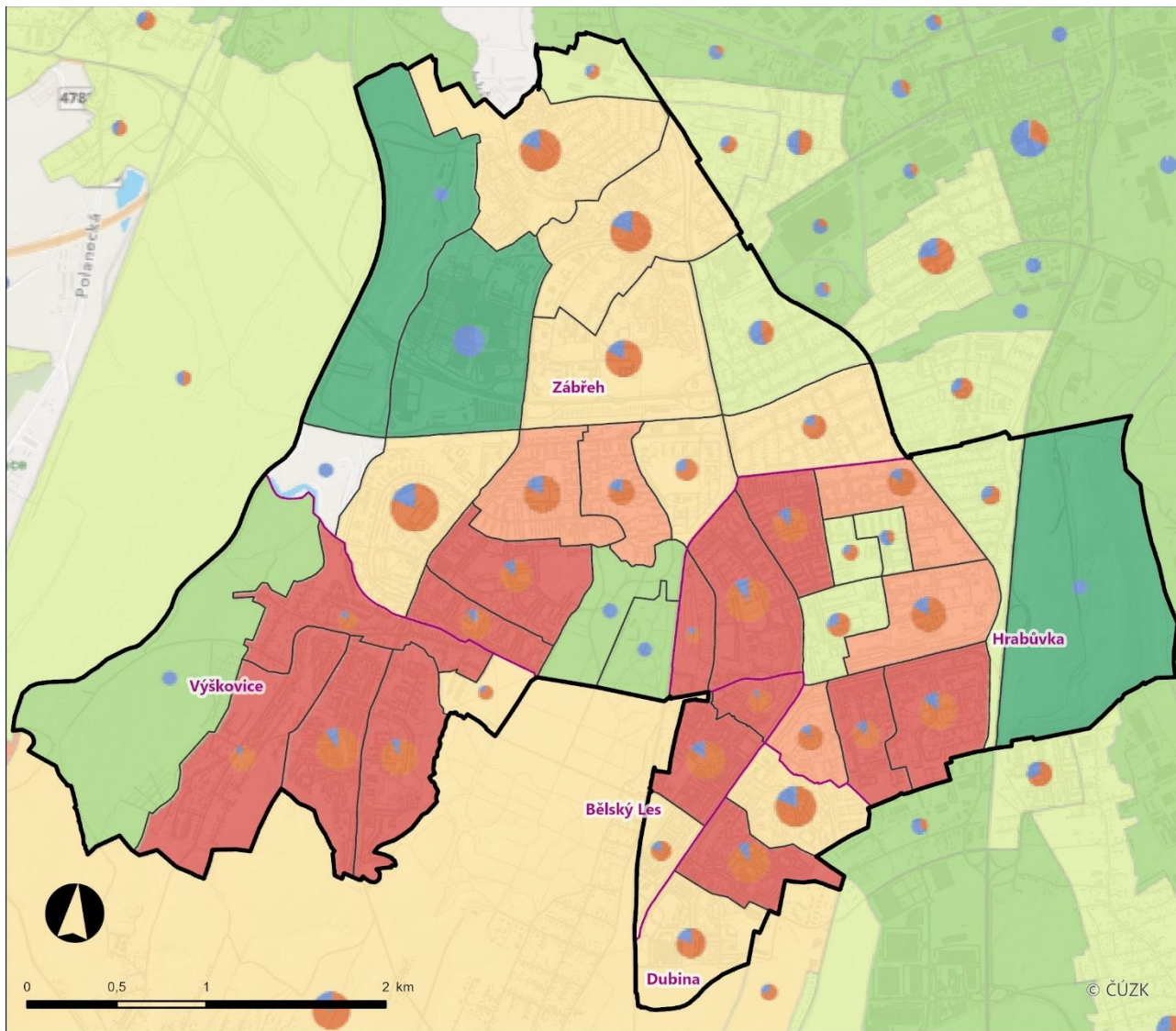
Nejintenzivnější červené barvy, ve kterých je převaha osob v noci, naznačují, že tyto oblasti nejsou příliš atraktivní pro trávení času, a to ani pro rezidenty, ani pro ostatní. Jedná se především o sídliště, tedy o převážnou část Výškovic, navazující část Zábřehu jižně od náměstí SNP, západní část Hrabůvky a oblast jižně od ulice Dr. Martíňka, střední část Dubiny a většina části Bělský Les.

V ostatních sídelních jednotkách je převaha osob přes den, přičemž nejintenzivnější zelená zobrazuje místa bez rezidenční funkce s větším výskytem osob, zejména pak oblast kolem nákupního centra Avion a haldy v Hrabůvce, případně v další kategorii s vysokou převahou obyvatel přes den, jako je část Bělského lesa v Zábřehu, východní část Výškovic, případně v následující kategorii náměstí Ostrava-Jih, oblasti kolem Vítkovické střední průmyslové školy a Dexon Office Parku, Ostravar Arény a Ferony.

Kruhový diagram pak zobrazuje podíl rezidentů a ostatních, kdy rezidenti jsou zobrazeni oranžovou barvou a nerezidenti modrou. Na území MO Ostrava-Jih je téměř ve všech základních sídelních jednotkách převaha rezidentů, což potvrzuje vysokou míru rezidenční funkce městského obvodu. Výjimkou jsou oblasti, kde rezidenční funkce absentuje, tedy již zmíněné okolí Avionu, halda v Hrabůvce, Bělský les v Zábřehu či západní část Výškovic, a oblasti, ve kterých se vyskytuje významná občanská vybavenost, jako je okolí Ostravar Arény nebo Vítkovické střední průmyslové školy.



Obrázek 1.23: Rozdíl obyvatel celkem (odpoledne – noc)



**Rozdíl obyvatel celkem odpoledne a v noci**

- |   |  |
|---|--|
| více než 1 000 % (velmi vysoká převaha obyvatel přes den) | > 5,1 - 15 % (lehká převaha obyvatel přes den) |
| > 100 - 1 000 % (vysoká převaha obyvatel přes den)        | > 0,1 - 5 % (lehká převaha obyvatel přes den)  |
| > 15,1 - 100 % (převaha obyvatel přes den)                | -14,3 - 0 % (celková převaha obyvatel v noci)  |

**Průměrný podíl ostatních a rezidentů**

- Podíl rezidentů
- Podíl ostatních

**Administrativní hranice**

- Městský obvod Ostrava-Jih
- Část městského obvodu



Souřadnicový systém: S-JTSK  
Zdroj dat: Statutární město Ostrava,  
Geolokační data mobilních operátorů (duben 2022)

Zdroj: Geolokační data mobilních operátorů (duben 2022).

Z městského obvodu Ostrava-Jih vyjíždí v rámci městských obvodů nejvíce osob do Moravské Ostravy a Přívozu (11 223 osob), dále do Slezské Ostravy (4 315 osob), Poruby (3 766 osob) a Vítkovic (3 252 osob). Naopak do Ostravy-Jihu dojíždí nejvíce obyvatel z Poruby (2 389 osob) a z Moravské Ostravy a Přívozu (1 566 osob). Jak je patrné z uvedených čísel, v rámci městských obvodů je mnohem intenzivnější vyjíždka z Ostravy-Jihu (31 266 osob) než dojíždka do Ostravy-Jihu (7 800 osob).



## VEŘEJNÝ PROSTOR

V případě rozvoje **zeleně** a péče o ni má městský obvod Ostrava-Jih vypracován Strategický plán rozvoje systému zeleně pro městský obvod Ostrava-Jih („Zelené cesty Jihu“), který je průběžně naplňován a aktualizován.

Na území městského obvodu Ostrava-Jih není významnější počet ploch typu **brownfield** nebo území, která by vyžadovala obsáhlé sanační zásahy. Výjimku tvoří území bývalé haldy v Ostravě-Hrabůvce o celkové rozloze 114 hektarů.

V roce 2024 představil Městský ateliér prostorového plánování a architektury (MAPPA) urbanistickou studii od ateliéru MAAUS<sup>8</sup>, která navrhuje proměnu náměstí SNP v prostor pro setkávání a odpočinek. Plán zahrnuje omezení automobilové dopravy, propojení obou stran náměstí zvýšenou vozovkou, odstranění parkoviště před Domem kultury Akord a celkovou revitalizaci veřejného prostoru.

Dále MAPPA zpracoval dokument Strategické pozemky Ostrava-Jih<sup>9</sup>, v rámci kterého ateliér vyhledal celkem 11 pozemků vhodných k zástavbě. Dokument schválilo zastupitelstvo městského obvodu v říjnu 2024. V roce 2025 byly doplněny další 2 pozemky, v současné době tedy městský obvod disponuje 13 pozemky vhodnými k zástavbě. Zpracovaný materiál slouží mimo jiné jako podklad pro rozhodování orgánů městského obvodu o prodeji pozemků ve vybraných lokalitách. Stavět na strategických pozemcích mohou v budoucnu jak soukromí investoři, tak město. Vytipované lokality jsou blíže uvedeny zde i v kapitole Bydlení.

Z dalších možných revitalizací dílčích území je možné zmínit objekt bývalého obchodního centra **Prior** na náměstí SNP (potenciální rekonstrukce a využití pro veřejnost, např. výstavní síň atd.), dále zanedbaný **prostor naproti radnici Ostrava-Jih, kde stálo sousoší Komunistů v Hrabůvce**, prostory **tržnice na náměstí SNP**, dále pak **areál Delvita v Zábřehu**, prostor **před kostelem sv. Ducha** (realizace plánovaná na 2026–2027). Revitalizace a využití výše zmíněných (případně dalších) území bude předpokládat zpracování dílčích analýz. Na místě bývalého obchodního centra **Odra** ve Výškovicích bude realizován záměr soukromého řetězce (Lidl) na jednopodlažní prodejnu (městský obvod prodal tomuto subjektu další související pozemky s podmínkou, že pokud nebude prodejna postavena do určitého termínu, bude mít městský obvod právo na odkup lokality).

Město Ostrava zahájilo v roce 2024 pilotní projekt proměny sídliště Dubina v rámci mezinárodního projektu MECOG-CE, který se zaměřuje na metropolitní spolupráci a rozvoj. Tento projekt zahrnuje vytvoření dlouhodobého plánu a strategie pro zlepšení sídliště, včetně rychlých a levných zásahů i větších investic.

Městský obvod Ostrava-Jih uzavřel se soukromým dodavatelem smlouvu na vyhotovení projektové dokumentace „Relaxační zóny u Ostravice“. Zahrnuje části území Hrabové a Hrabůvky, konkrétně prostor mezi mostem na Mostní ulici a Čermákovým jezem.

Územně analytické podklady správního obvodu obce s rozšířenou působností Ostrava (6. aktualizace z roku 2024) uvádí problémy k řešení v územně plánovací dokumentaci, případně územních studiích, přičemž na území MO Ostrava-Jih stanovují jako urbanistické závady dva **funkční celky přerušené dopravním koridorem**:

- ZU09: Ul. Horní – propojení sídliště Dubina a Bělský Les; v úseku mezi zastávkami MHD Antonína Poledníka a Václava Jiříkovského navrhnout propojení (např. v rámci územní studie a včetně návrhu dopravního uspořádání ul. Horní),
- ZU10: Ul. Výškovická – propojení západní a východní části zástavby v lokalitě u kina Luna a kostela sv. Ducha; navrhnout propojení (např. v rámci územní studie).

Veřejný prostor městského obvodu Ostrava-Jih je ovlivňován také projekty, které navrhují k realizaci občané v rámci participativního rozpočtu. Blíže informace o participativním rozpočtu jsou uvedeny v kapitole Řízení úřadu.

<sup>8</sup> Dostupné z: <https://www.mappaostrava.cz/projekt/namesti-snp-a-jeho-okoli/>

<sup>9</sup> Dostupné z: <https://www.mappaostrava.cz/projekt/strategicke-pozemky-ostava-jih/>



## POCITOVÉ MAPY

Pro hlubší pochopení toho, jak lidé vnímají území MO Ostrava-Jih a identifikaci klíčových oblastí pro jeho rozvoj bylo v rámci aktualizace strategického plánu provedeno šetření prostřednictvím pocitové mapy. To umožnilo zjistit konkrétní názory a komentáře přímo od lidí, kteří v území žijí nebo ho navštěvují.

### Šetření probíhalo mezi dvěma skupinami respondentů:

- **Občané městského obvodu:** vyplňovali mapu online s možností komentáře a dále během slavností Jihu.
- **Žáci místních základních škol:** vyplňovali mapu online s možností komentáře.

### Respondenti měli možnost v mapě označit místa:

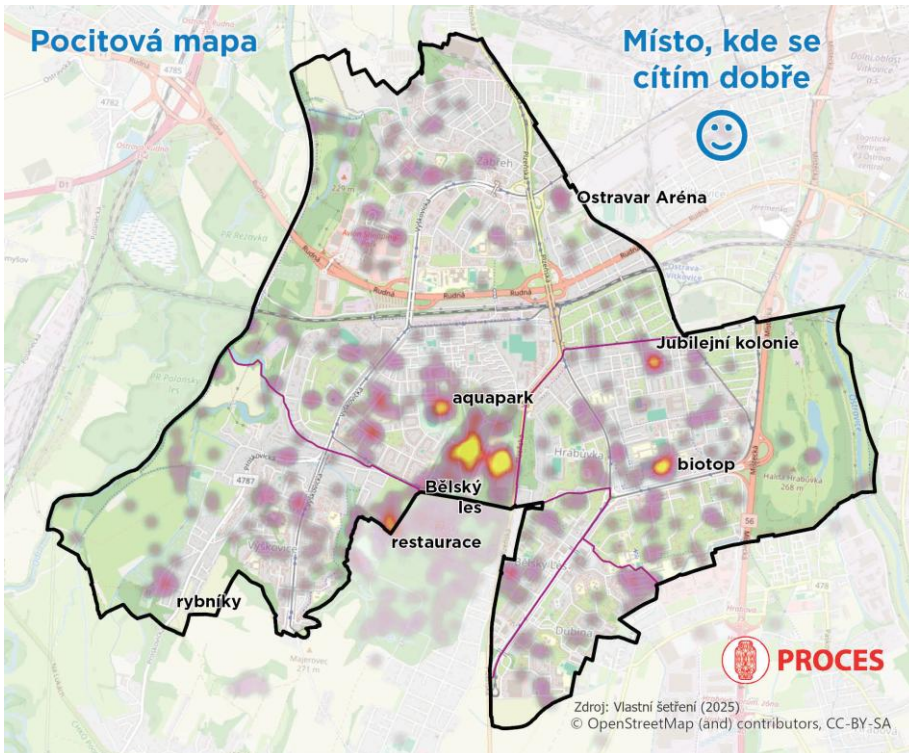
- kde se cítí dobře,
- kde se necítí dobře,
- kde by se měl městský obvod rozvíjet,
- která by doporučili navštívit na území MO Ostrava-Jih (vyhodnoceno v rámci kapitoly Cestovní ruch).

### Místa, kde se cítí dobře

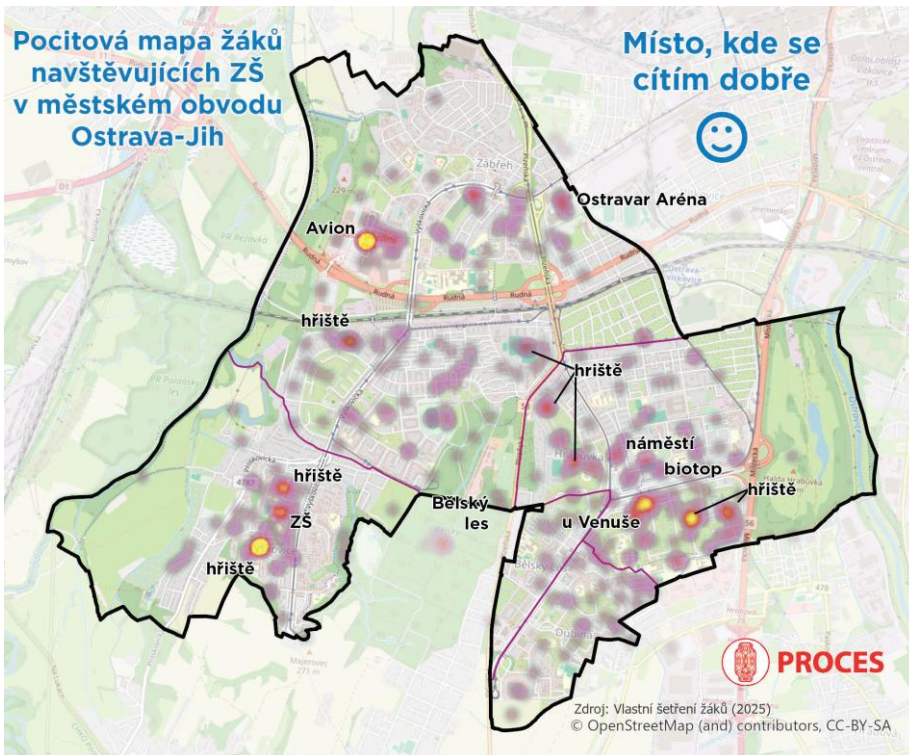
Nejčastějšími místy, kde se občané cítí dobře, jsou místa pro trávení volného času, především pak Bělský les v Zábřehu, plavecký areál v Zábřehu, nově vybudovaný biotop v Hrabůvce, výškovické rybníky Pod Hurou, Ostravar Aréna. Žáci místních ZŠ pak nejčastěji označovali nákupní centrum Avion, areál u Venuše, různá hřiště/sportoviště.



Obrázek 1.24: Místa, kde se cítí dobře občané



Obrázek 1.25: Místa, kde se cítí dobře žáci

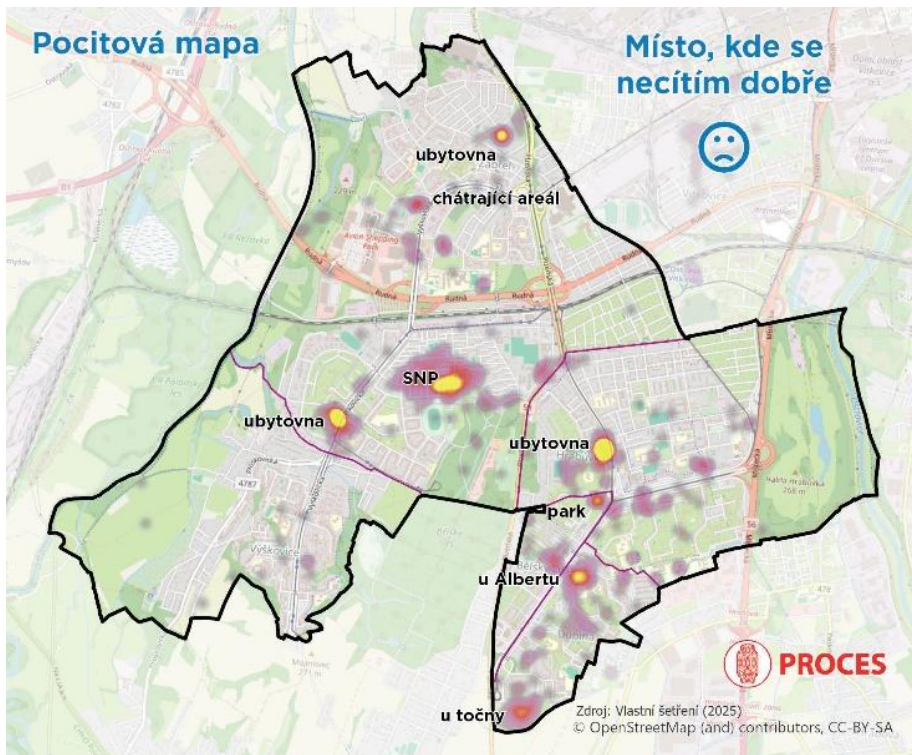


### Místa, kde se necítí dobře

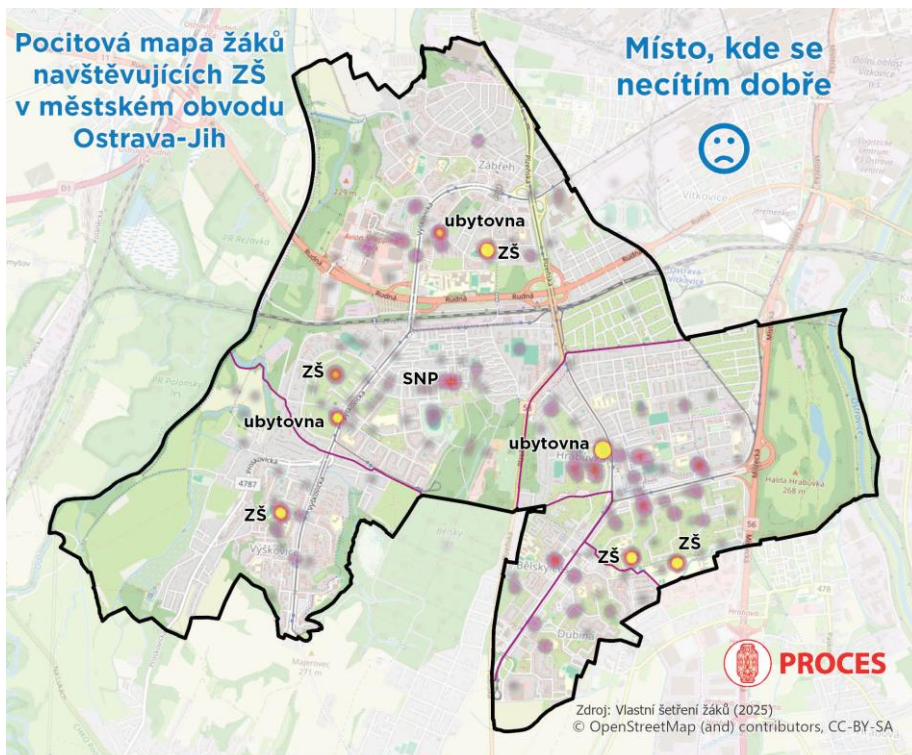
Nejčastějšími místy, kde se občané necítí dobře, jsou oblasti kolem ubytoven, náměstí SNP, okolí obchodu Albert na Dubině, případně okolí točny rovněž na Dubině. Často označovali také chátrající areál severně od nákupního centra Avion. Žáci místních ZŠ označovali rovněž okolí ubytoven a náměstí SNP, někteří označili jako místo, kde se cítí špatně, svou základní školu.



Obrázek 1.26: Místa, kde se necítí dobře občané



Obrázek 1.27: Místa, kde se necítí dobře žáci



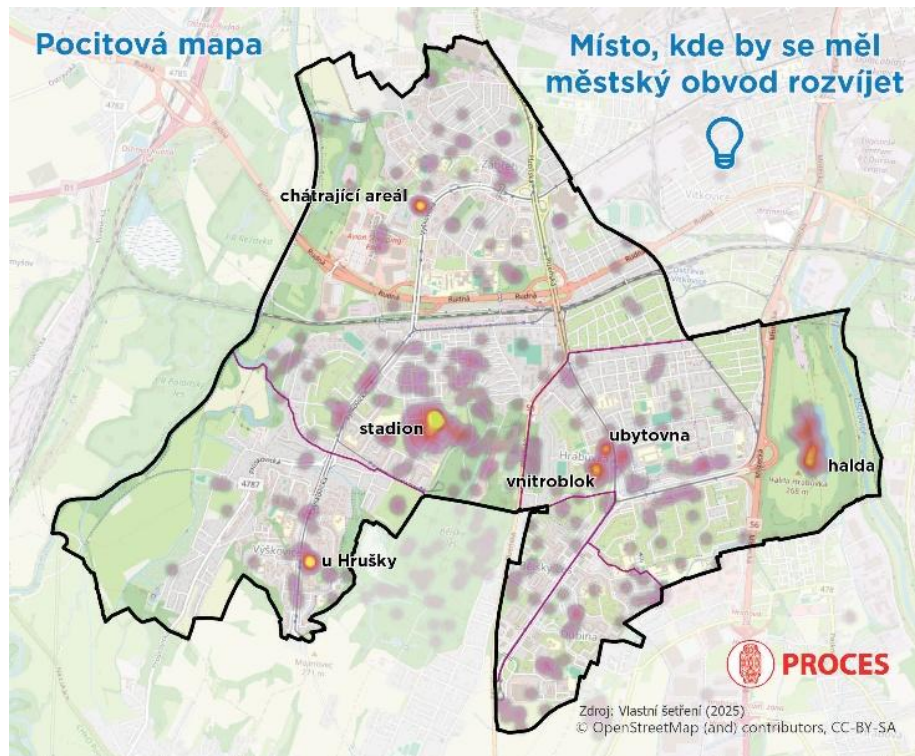
### Místa, kde by se měl městský obvod rozvíjet

Nejčastěji občané označovali za místa, kde by se měl městský obvod rozvíjet, bývalý stadion v Zábřehu, chátrající areál severně od nákupního centra Avion, areál u Hrušky ve Výškovicích (bývalá Odra), haldu v Hrabůvce, hotelový dům Hlubina v Hrabůvce a přilehlý vnitroblok. Žáci místních ZŠ pak označovali obdobná

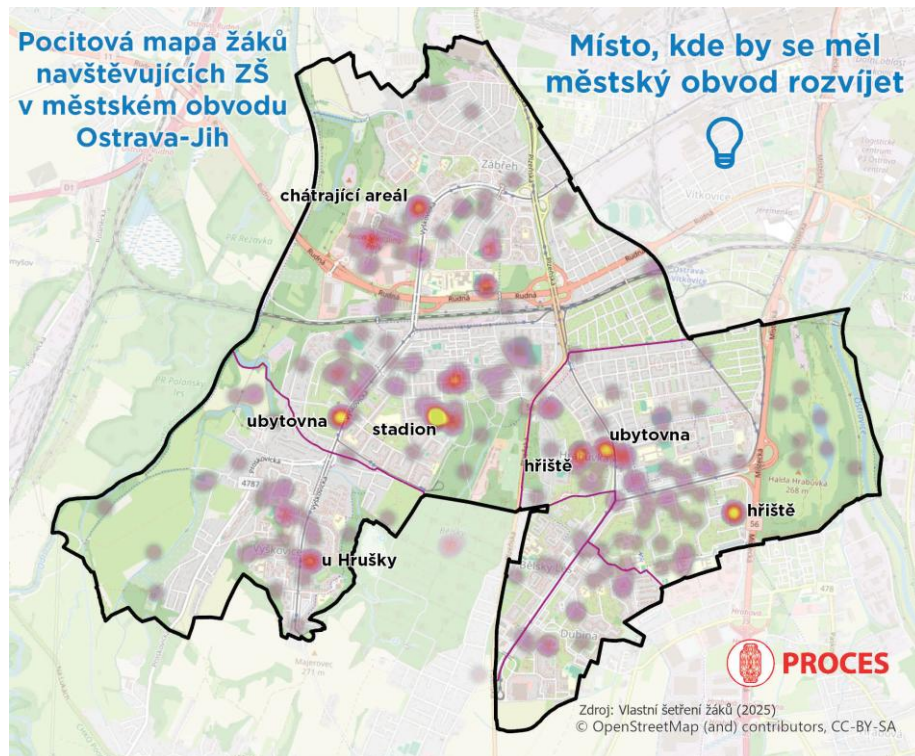


místa jako občané, přičemž velká část z nich uvedla také dětské hřiště v blízkosti mateřské školy Krestova v Hrabůvce směrem k ulici Aviatiků.

Obrázek 1.28: Místa, kde by se měl městský obvod rozvíjet podle občanů



Obrázek 1.29: Místa, kde by se měl městský obvod rozvíjet podle žáků



## 1.2.5 BYDLENÍ

### POČET BYTŮ A STRUKTURA DOMÁCNOSTÍ

V Ostravě-Jihu vzrostl počet bytů mezi roky 2011 a 2021 o 1,5 tis., což představuje růst o 3 %, celkem bylo v městském obvodu v roce 2021 evidováno 49,5 tis. bytů. Pokud se podíváme na vybrané územní celky, Ostrava-Jih vykazuje nejnižší hodnotu nárůstu, srovnatelnou s Porubou (4 %). Celá Ostrava má sice větší nárůst (6 %), ale výrazně intenzivnější trendy jsou patrné v Liberci, kde počet bytů vzrostl o 13,5 %, a zejména v Olomouci s nárůstem o 21,4 %.

V Ostravě-Jihu došlo k výraznému **poklesu počtu obyvatel na 100 bytů**, a to z 223 na 196. Podobný trend byl zaznamenán i v dalších městských obvodech Ostravy, jako je městský obvod Poruba, a také ve městech Liberec a Olomouc. Tento pokles je primárně způsoben **nárůstem jednočlenných domácností**. Sem patří různé skupiny, například:

- **senioři**, zejména vdovy, které po ztrátě partnera žijí samy,
- **rozvedení jedinci**, kteří po ukončení manželství žijí samostatně,
- **singles**, tedy nezadaní lidé, kteří se rozhodli žít sami,
- **mingles**, což jsou partneři, kteří sice tvoří pár, ale žijí v oddělených domácnostech.

Konkrétně v městském obvodu Ostrava-Jih tvořily v roce 2021 **jednočlenné domácnosti již 46,2 % všech domácností**, což představuje nárůst o 10,4 % oproti předchozímu období. Z celkového počtu přibližně 50 tisíc domácností v Ostravě-Jihu je tedy zhruba 23 tisíc jednočlenných. Obdobné hodnoty byly zaznamenány i v dalších sledovaných územích.

**Tabulka 1.10: Vývoj počtu bytů**

Území	Počet bytů			Změna bytů v %	Počet obyvatel na 100 bytů			Podíl jednočlenných domácností		
	2011	2021	Změna		2011	2021	Změna	2011	2021	Změna
Ostrava-Jih	48 032	49 477	1 445	+3,0 %	223	196	-27	35,8 %	46,2 %	+10,4 %
Poruba	32 686	33 996	1 310	+4,0 %	204	182	-22	39,0 %	49,3 %	+10,2 %
Ostrava	137 469	145 795	8 326	+6,1 %	215	194	-22	36,8 %	46,3 %	+9,5 %
Liberec	46 683	52 985	6 302	+13,5 %	220	197	-23	36,0 %	42,8 %	+6,8 %
Olomouc	46 680	56 692	10 012	+21,4 %	216	187	-29	35,4 %	43,8 %	+8,3 %

Zdroj: ČSÚ, SLDB, 2011 a 2021.

### PLÁNOVANÁ REZIDENČNÍ VÝSTAVBA

Plánovaná rezidenční výstavba do roku 2040 přinese městskému obvodu Ostrava-Jih očekávaný přírůstek více než 3 600 obyvatel, přičemž největší podíl nových rezidentů bude směřovat do Zábřehu (43 %) a Hrabůvky (35 %). Tyto lokality nabídnou největší počet nových bytových jednotek, což může podpořit stabilizaci populace a přilákání mladých rodin. Výstavba bude realizována v několika etapách, přičemž první projekty mají být dokončeny do roku 2034.

V Zábřehu bude postaveno nejvíce nových bytů, zejména v lokalitě Středoškolská. Hrabůvka bude těžit z výstavby mezi ulicemi Hasičská, Provaznická, kde se plánuje dohromady téměř 400 bytů s předpokládaným přírůstkem více než 900 obyvatel. Další rezidenční projekty vzniknou na Dubině a ve Výškovcích, na Dubině se postaví 228 bytů pro přibližně 547 obyvatel, ve Výškovcích pak 120 bytů pro 288 obyvatel. Tyto projekty mohou pomoci zmírnit negativní prognózované trendy poklesu populace a přispět k dlouhodobé demografické stabilizaci.

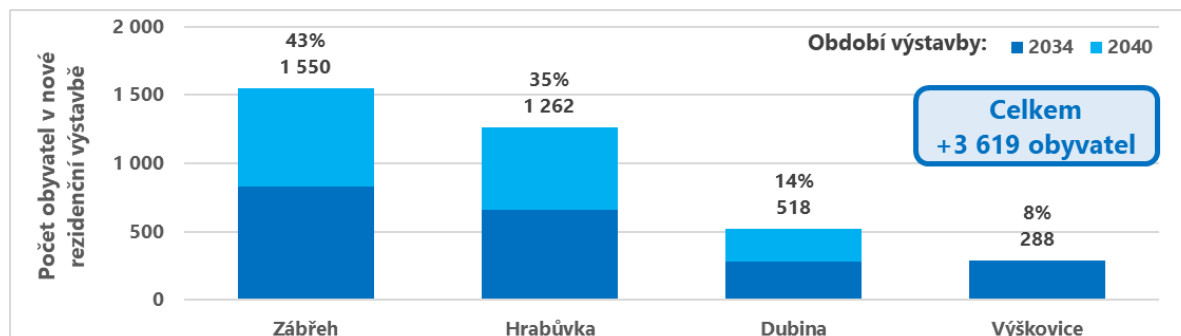
S ohledem na věkovou strukturu a demografické trendy je důležité, aby nová výstavba reflektovala potřeby různých věkových skupin. Plánované projekty zahrnují nejen rodinné bydlení, ale také menší byty pro seniory a mladé jednotlivce.

Strategické umístění nové výstavby a její vazba na dopravní dostupnost a občanskou vybavenost budou klíčové pro úspěšnou realizaci. Důraz by měl být kladen na kvalitní veřejný prostor, propojení nových obytných zón s okolní infrastrukturou a vytvoření podmínek pro udržitelný rozvoj komunitního života. To



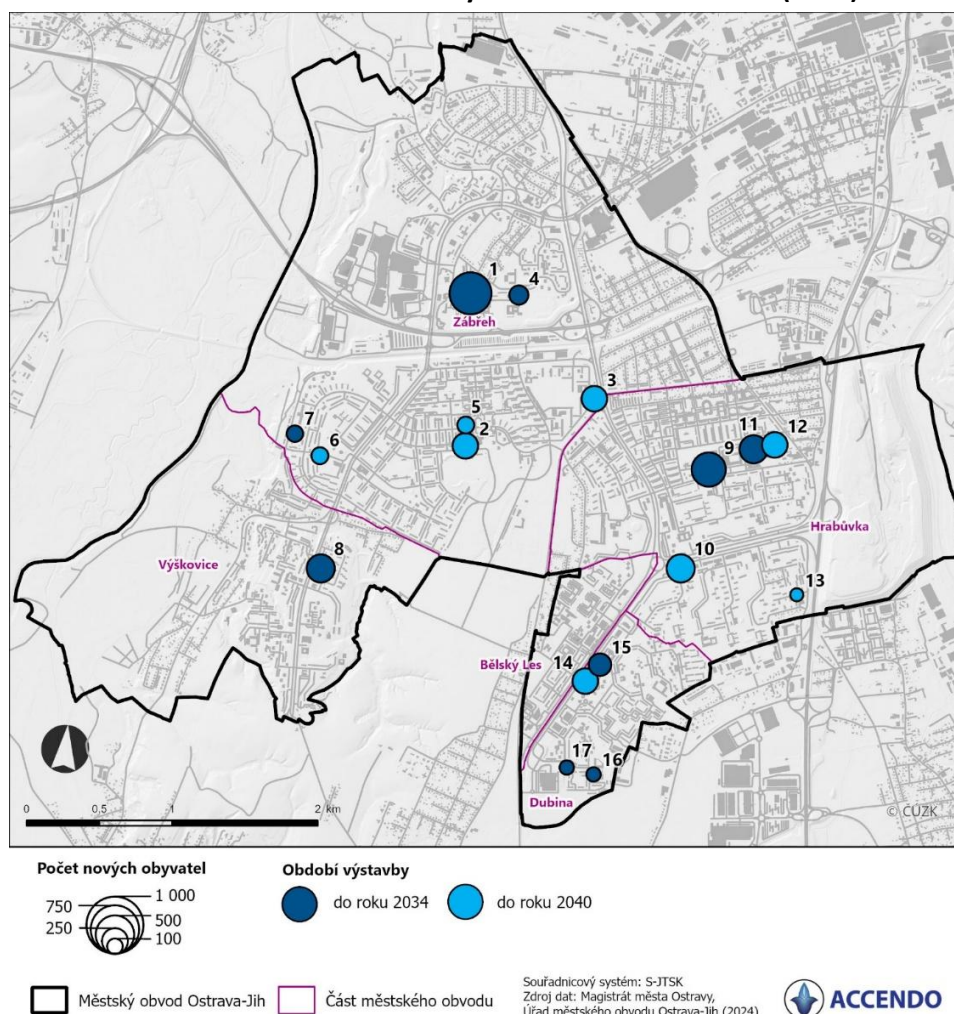
zahrnuje nejen kvalitní architektonické řešení, ale také dostatečné plochy zeleně, rekreačních prostor a napojení na dopravní síť.

**Obrázek 1.30: Počet obyvatel v plánované rezidenční výstavbě**



Zdroj: Vlastní zpracování, Magistrát města Ostravy, Úřad městského obvodu Ostrava-Jih (2024).

**Obrázek 1.31: Plánovaná rezidenční výstavba v MO Ostrava-Jih (2024)**



Zdroj: Vlastní zpracování, Magistrát města Ostravy, Úřad městského obvodu Ostrava-Jih (2024).

**Tabulka 1.11: Plánovaná rezidenční výstavba do roku 2040 v městském obvodu Ostrava-Jih**

Označení v mapě	Název	Základní sídelní jednotka	Část MO	Termín realizace	Počet nových bytů	Počet obyvatel	z toho Počet dětí
1	Středoškolská	U Lípy	Zábřeh	do r. 2034	240	576	96
2	Svazácká	Gurtjevova	Zábřeh	do r. 2040	100	240	40
3	Plzeňská	Internáty	Zábřeh	do r. 2040	100	240	40



Označení v mapě	Název	Základní sídelní jednotka	Část MO	Termín realizace	Počet nových bytů	Počet obyvatel	z toho Počet dětí
4	Jugoslávská	U Lípy	Zábřeh	do r. 2034	60	144	24
5	Čujkovova	Gurtějova	Zábřeh	do r. 2040	50	120	20
6	Kotlářova	Volgogradská-sever	Zábřeh	do r. 2040	50	120	20
7	Petruškova (Rezidence Petruškova)	Volgogradská-sever	Zábřeh	do r. 2034	46	110	18
8	Staňkova	Výškovice-východ	Výškovice	do r. 2034	120	288	48
9	Hasičská (Viladomy)	Dvouletky	Hrabůvka	do r. 2034	170	408	68
10	Tlapákova	Františka Hajdy	Hrabůvka	do r. 2040	120	288	48
11	Hasičská x Provaznická (Amáta)	Jubilejní kolonie	Hrabůvka	do r. 2034	106	254	42
12	Provaznická	Jubilejní kolonie	Hrabůvka	do r. 2040	100	240	40
13	Oráčova	Mjr. Nováka	Hrabůvka	do r. 2040	30	72	12
14	Horní	Václava Jiříkovského	Dubina	do r. 2040	100	240	40
15	Antonína Poledníka	Václava Jiříkovského	Dubina	do r. 2034	80	192	32
16	Františka Formana	Františka Formana	Dubina	do r. 2034	36	86	14
17	Františka Formana	Františka Formana	Dubina	do r. 2040	12	29	5
<b>Celkem</b>					<b>1 520</b>	<b>3 648</b>	<b>608</b>

Zdroj: Vlastní zpracování, Magistrát města Ostravy, Úřad městského obvodu Ostrava-Jih (2024).

### BYTOVÝ FOND VE SPRÁVĚ MĚSTSKÉHO OBVODU

Bytový fond statutárního města Ostravy byl svěřen do správy jednotlivým městským obvodům. Největší bytový fond s celkem 5 225 bytů (a současně 313 bytovými domy) spravuje městský obvod Ostrava-Jih.

Od roku 2021 došlo v městském obvodu Ostrava-Jih k navýšení počtu bytů, a to na 5 225 bytů, v rámci kterých je započítáno i 159 bytů v domech s pečovatelskou službou na ulici Horymírova 123 a 125.

**Tabulka 1.12: Počet bytů a domů ve správě městského obvodu Ostrava-Jih v letech 2021–2024**

	2021	2022	2023	2024
<b>bytové domy celkem</b>	311	313	313	313
- z toho domy s pečovatelskou službou (DPS)	2	2	2	2
<b>bytové jednotky celkem</b>	5 187	5 226	5 225	5 225
- z toho bezbariérové byty	52	70	70	70
<b>bytové jednotky v DPS (celkový počet)</b>	159	159	159	159
- z toho bezbariérové byty v DPS	8	8	8	8
<b>bytové jednotky celkem (standardní i se sníženou kvalitou)</b>	5 187	5 226	5 225	5 225
- z toho bytové jednotky standardní	5 187	5 226	5 225	5 225
- z toho bytové jednotky snížené kvality	0	0	0	0
<b>bytové jednotky celkem (všechny velikosti) a z toho</b>	5 187	5 226	5 225	5 225
- 0+1 (1+kk)	433	434	434	434
- 1+1; 0+2 (2+kk)	1 427	1 434	1 433	1 433
- 1+2, 0+3 (3+kk)	1 315	1 334	1 334	1 334
- 1+3; 4+kk	1 890	1 897	1 897	1 897
- 1+4 a více	122	127	127	127

Zdroj: ÚMOb Ostrava-Jih, data k 15. 7. 2025.

Kromě bytů v DPS vyčlenil ÚMOb Ostrava-Jih pro bydlení seniorů ve věku 65+ byty na Odborářské ulici 68, 70, 72, 74 a Horní 29 v Ostravě-Hrabůvce, celkem zde je 172 bytů. Dále městský obvod nabízí bydlení v bytovém seniorském domě na ul. Čujkovova 1718/29 v Ostravě-Zábřehu pro soběstačné osoby, které dosáhly věku 65 let. Celkem je zde 90 bytů. Umísťování osob do výše uvedených bytů probíhá přes odbor sociální péče, který provádí sociální šetření žadatelů.

Dle evidence žádostí o byty vyčleněné pro seniorské bydlení je největší převis poptávky u bytů v DPS na ulici Horymírova. Od roku 2024 je samostatně evidován počet žádostí i o byty v domech na Odborářské 68–74 a Horní 29, kde je také velký převis poptávky, kdy žádost byla úspěšně vyřešena jen pro 8,7 % žadatelů.



**Tabulka 1.13: Počet žadatelů ve věku 65+ o pronájem bytů v letech 2021–2024**

	2021	2022	2023	2024
<b>Počet žadatelů 65+ (z toho)</b>	253	303	243	524
a) o byt ul. Odborářská 68-74 a Horní 29	*	*	*	307
b) o byt s pečovatelskou službou v DPS	240	294	234	208
c) o byt v bytovém seniorském domě	13	9	9	9
<b>Vyřešené žádosti o pronájem</b>	48	48	38	57
a) o byt ul. Odborářská 68-74 a Horní 29	20	15	15	27
b) o byt s pečovatelskou službou v DPS	11	17	10	27
c) o byt v bytovém seniorském domě	17	16	13	3
<b>Počet neúspěšných žadatelů</b>	440	352	292	467
a) o byt ul. Odborářská 68-74 a Horní 29	*	*	*	280
b) o byt s pečovatelskou službou v DPS	229	277	224	181
c) o byt v bytovém seniorském domě	0	0	0	6

Zdroj: ÚMOb Ostrava-Jih, data k 15. 7. 2025.

Pozn.: \*Samostatně evidováno od roku 2024.

V rámci bytů městského obvodu Ostrava-Jih je poměrně široké rozpětí cen nájmu v Kč/m<sup>2</sup>, z údajů v tabulce je zřejmé, že dochází k pravidelnému zvyšování nájemného. Od roku 2021 se zvyšuje také počet bytů s nájemným vyšším než 110 Kč/m<sup>2</sup>. Z údajů je patrné i každoroční navyšování počtu sociálních bytů, ve kterých je výše nájemného převážně do 90 Kč/m<sup>2</sup>.

**Tabulka 1.14: Počet bytů dle výše nájemného v bytech v letech 2021–2024**

Výše nájemného Kč/m <sup>2</sup> /měsíc	Smluvní 2021	Smluvní 2022	Smluvní 2023	Smluvní 2024	nájemné v soc. bytech 2021	nájemné v soc. bytech 2022	nájemné v soc. bytech 2023	nájemné v soc. bytech 2024
0–10	0	1	0	0	13	13	17	17
10,01–20	0	0	0	0	0	0	0	0
20,01–30	110	38	0	0	0	0	0	0
30,01–40	362	263	207	78	93	0	0	0
40,01–45	72	156	140	56	75	74	0	0
45,01–50	25	59	19	104	0	63	0	0
50,02	3	0	0	0	0	0	0	0
50,03–55	470	435	58	72	0	0	60	0
55,01–60	800	49	71	3	2	4	60	0
60,01–65	1 463	2 038	1 621	58	29	26	0	60
65,01–70	220	140	30	1 588	0	4	2	56
70,01–75	187	202	130	30	0	25	18	0
75,01–80	149	223	850	61	0	0	34	18
80,01–85	189	240	178	825	4	8	23	21
85,01–90	141	133	244	164	0	0	3	57
90,01–95	123	145	165	137	0	1	1	0
95,01–100	119	99	216	237	0	1	6	11
100,01–105	132	221	209	143	0	0	1	0
105,01–110	73	136	194	189	0	0	0	0
110,01–115	33	45	134	187	0	0	0	3
115,01–120	32	34	59	215	0	0	0	3
nad 120	128	223	349	665	0	0	0	0
<b>celkem bytů (smluvní či sociální) v jednotlivých letech</b>	<b>4 831</b>	<b>4 880</b>	<b>4 874</b>	<b>4 812</b>	<b>216</b>	<b>219</b>	<b>225</b>	<b>246</b>
<b>Rok</b>	<b>2021</b>	<b>2022</b>	<b>2023</b>	<b>2024</b>				
<b>neobydlené byty za jednotlivé roky*</b>	<b>140</b>	<b>127</b>	<b>126</b>	<b>167</b>				
<b>celkový počet bytů (smluvní, sociální, volné) za jednotlivé roky</b>	<b>5 187</b>	<b>5 226</b>	<b>5 225</b>	<b>5 225</b>				

Zdroj: ÚMOb Ostrava-Jih, data k 15. 7. 2025.

Pozn.: \* Neobydlené jsou byty z důvodu vyklizení pro rekonstrukci, v nabídkovém řízení na obsazení, nezpůsobilé k užívání (např. z důvodu špatného technického stavu).



V roce 2024 bylo z bytového fondu městského obvodu Ostrava-Jih pronajato 32 bytů neziskovým organizacím, které je dále pronajímají podnájemníkům v rámci systému bydlení s doprovodnou sociální službou.

V rámci nájemních smluv je v roce 2024 více než třetina smluv (37 %) uzavřena na dobu neurčitou. Tyto smlouvy mají jinak nastavené parametry (včetně fixace cen nájemného) než smlouvy uzavřené v pozdějším období s platností na 6, 12 či 24 měsíců s automatickým prodlužováním.

V souvislosti s navyšováním nájemného v bytech narůstá také každoročně výše předepsaného nájemného. Od roku 2021 se každoročně snižuje částka na dlužném nájemném. Celkový dluh na nájemném, který vznikl před lety, se dle poskytnutých údajů daří každoročně snižovat, v současné době činí cca 28 mil. Kč.

**Tabulka 1.15: Předepsané nájemné a dlužná částka na nájemném z bytového fondu v letech 2021–2024**

Rok	Předepsané nájemné	Uhrazeno	Dluh	Celkový dluh (i za předešlé roky)
2021	216 066 365 Kč	214 342 254 Kč	1 724 111 Kč	30 077 626 Kč
2022	233 793 502 Kč	231 914 450 Kč	1 879 052 Kč	29 313 923 Kč
2023	259 016 043 Kč	258 076 794 Kč	939 249 Kč	28 947 220 Kč
2024	289 760 934 Kč	289 262 456 Kč	498 478 Kč	28 009 454 Kč

Zdroj: ÚMOb Ostrava-Jih, data k 15. 7. 2025.

V roce 2021 náklady na bytový fond i nebytový fond, které jsou evidovány odborem bytového a ostatního hospodářství společně (většina z nich však připadá na bytový fond), převyšovaly výši předepsaného nájemného pro bytový fond pro daný rok. V dalších letech jsou náklady nižší než výše předepsaného nájemného pro bytový fond pro jednotlivé roky 2022–2024, ale náklady na správu i opravy a údržbu zůstávají v obdobné výši, rozdíl je především v kategorii investic, rekonstrukcí a modernizací. V roce 2024 oproti předchozím letům narostla výše splátek úvěrů, které byly využity na opravy bytového fondu, a jejich celková výše je 150 mil. Kč, spláceny budou 15 let.

**Tabulka 1.16: Náklady na bytový fond i nebytový fond\* v letech 2021–2024 (v Kč)**

	2021	2022	2023	2024
<b>NÁKLADY CELKEM**)</b>	<b>235 865 495</b>	<b>178 171 307</b>	<b>192 639 966</b>	<b>180 704 710</b>
<b>a) náklady na správu celkem</b>	<b>40 008 586</b>	<b>42 453 030</b>	<b>45 524 439</b>	<b>50 182 989</b>
z toho správci (realitní kanceláře apod.) *)	0	0	0	0
z toho vlastní zaměstnanci *)	40 008 586	42 453 030	45 524 439	50 182 989
<b>b) opravy a údržba celkem</b>	<b>99 067 364</b>	<b>93 800 109</b>	<b>100 785 520</b>	<b>102 280 063</b>
z toho vlastní prostředky	73 615 837	66 866 825	68 883 385	101 889 871
z toho dotace ze státního rozpočtu	25 451 527	26 933 283	31 816 564	57 510
z toho dotace z rozpočtu města	0	0	0	0
z toho dotace z EU	0	0	85 570	332 682
<b>c) Investice, rekonstrukce, modernizace celkem</b>	<b>89 697 757</b>	<b>34 705 160</b>	<b>44 167 285</b>	<b>16 138 447</b>
z toho vlastní prostředky	43 003 970	6 096 137	6 981 765	12 785 740
z toho dotace ze státního rozpočtu	18 590 330	23 747 374	21 627 428	0
z toho dotace z rozpočtu města	27 195 000	4 861 649	15 558 093	3 352 706
z toho dotace z EU	908 456	0	0	0
<b>d) náklady na SVJ**</b>	<b>51 788</b>	<b>133 008</b>	<b>162 722</b>	<b>103 212</b>
<b>e) splátky úvěrů</b>	<b>7 040 000</b>	<b>7 080 000</b>	<b>2 000 000</b>	<b>12 000 000</b>

Zdroj: ÚMOb Ostrava-Jih, data k 15. 7. 2025.

Pozn.: \* Náklady na bytový i nebytový fond jsou uváděny souhrnnými čísly, kdy většina nákladů se dle informací z bytového odboru týká bytového fondu.

\*\* Příspěvek do fondu oprav za byty, které jsou v domech SVJ.

## SPOKOJENOST OBYVATEL S OBLASTÍ BYDLENÍ

Na škále 0–100 bodů, kde 0 je nejnižší hodnocení a 100 nejvyšší, hodnotili občané dle průzkumu spokojenosti občanů městského obvodu Ostrava-Jih (2025) oblast „kvalita bydlení“ 75,1 body, což sice není nízká hodnota, ale je to jedno z horších hodnocení v rámci průzkumu. Hůře je hodnocena i „dostupnost bydlení“, která získala pouze 65,0 bodů. Podíl občanů, kteří by finance z městského obvodu Ostrava-Jih investovali do „bytové výstavby“, je vysoký – 34,4 %. Podrobněji je průzkum spokojenosti občanů popsán v příloze.



## 1.3 SPORT, VOLNÝ ČAS, ZDRAVOTNÍ A SOCIÁLNÍ SLUŽBY, VZDĚLÁVÁNÍ, BEZPEČNOST

### 1.3.1 SPORT, VOLNÝ ČAS

V městském obvodu Ostrava-Jih se nacházejí sportovní kluby, sportoviště a hřiště pro děti různých věkových kategorií i workoutová hřiště, která využívají především dospělí. Nově je k 1. 7. 2025 realizován projekt hřiště s fyzikálními a vodními prvky a skatepark ve Výškovicích.

Ostrava-Jih druhým rokem podporuje mimoškolní a volnočasové aktivity dětí z Ostravy-Jih ve věku 0–15 let částkou 1 000 Kč ve formě „correntů“ (tedy kreditu na vybrané aktivity). Pro rok 2025 byla vyčleněna celková částka 5 000 000 Kč. Tyto prostředky lze využít u spolků, kroužků a volnočasových organizací v rámci celého města. Hlavním cílem je finančně podpořit rodiny z Ostravy-Jihu a zároveň povzbudit místní děti k účasti na aktivitách, jako jsou volnočasové kroužky, příměstské nebo pobytové tábory nebo aktivity, které rozvíjejí sportovní, umělecké a tvůrčí schopnosti.

V lokalitě bývalého stadionu v Zábřehu existuje záměr na rozvoj lokality v podobně aquaparku s krytým bazénem a sportovními halami (1x basketbal, 1x víceúčelová hala). Městský obvod čeká na zájemce ze strany soukromých investorů (původní zájem soukromého investora byl ovlivněn pandemickou situací covid-19).

MO Ostrava-Jih pořádá pravidelně různé sportovní akce, např. školní sportovní hry SCHOOL GAMES. Organizuje také již šestým rokem zdarma prázdninový program a volnočasové aktivity pro děti (Prázdniny na Jihu).

V rámci mikrograntu „Sousedství!!!“ je podporován komunitní život – skupiny sousedů mohou třikrát ročně žádat až o 10 000 Kč na piknik, úklid ulice či jinou komunitní akci.

#### Sportovní kluby

Na území městského obvodu Ostrava-Jih je registrováno cca 20 sportovních klubů<sup>10</sup>, což představuje zhruba 16 % všech sportovních klubů registrovaných v Ostravě. Nejvýznamněji z pohledu počtu členů jsou podle výše uvedeného zdroje zastoupeny **fotbal** (FC Ostrava-Jih), **judo** (Judo club Baník Ostrava), **golf** (Golf club Ostrava), **gymnastika** (Gymnastický klub Vítkovice), **házená** (Handball club Ostrava), **lední hokej** (HC Vítkovice Ridera) a **thajský box** (Sportovní klub thajského boxu HAMR GYM). Podrobnější a aktualizovaný přehled umožňující detailnější vyhledávání sportovních klubů na území městského obvodu Ostrava-Jih je k dispozici online na <https://www.fajnovysport.cz/>. Přehled sportovních klubů a organizací na území Ostravy-Jih dle této webové stránky, doplněný o sportovní organizace dle revize provedené MO Ostrava-Jih, je uveden v příloze.

Městský obvod finančně podporuje organizace v oblasti sportu na svém území. V roce 2025 byla finanční podpora v celkové výši 2 000 000 Kč poskytnuta 45 organizacím<sup>11</sup>. V oblasti volného času dětí a mládeže a prevence kriminality bylo městským obvodem v roce 2025 podpořeno 30 organizací celkovou částkou 1 100 000 Kč.

#### Volnočasové organizace

Mimo širokou nabídku sportovního vyžití působí v Ostravě-Jihu také mnoho klubů, spolků a organizací, které podporují další způsoby volnočasového vyžití nejen dětí a mládeže. Mimo níže popsané Středisko volného času Ostrava-Zábřeh zde působí také tři nízkoprahová zařízení pro děti a mládež a mnoho dalších. Jejich přehled je opět uveden v rámci přílohy.

#### Sportovní zázemí pro veřejnost

##### Veřejně přístupná hřiště u základních škol

Hřiště u 17 základních a mateřských škol v městském obvodu Ostrava-Jih jsou veřejnosti přístupna v rámci projektu "Zajištění bezpečného provozování otevřených hřišť a zahrad pro děti a mládež v městském obvodě Ostrava-Jih", který je z velké části financován z rozpočtu statutárního města Ostravy a dále dofinancován

<sup>10</sup> Zdroj: Strategický plán města Ostravy pro sport na období 2017–2025; Příloha 1

<sup>11</sup> <https://ovajih.ostrava.cz/cs/obcan/ucelove-dotace-a-granty/financni-podpora-organizacim-financni-dary-na-rok-2025>



z rozpočtu městského obvodu Ostrava-Jih. K dispozici jsou různé typy venkovních sportovišť pro kolektivní sporty nebo atletiku. Mimo sportovní hřiště jsou u 4 mateřských škol přístupná rovněž dopravní hřiště (u dvou z nich aktuálně probíhá rekonstrukce). Dvě hřiště jsou pro veřejnost otevřena i během zimních měsíců (ZŠ Provaznická 64 a ZŠ Krestova 36A).

### **Sportovní centrum Dubina**

Sportovní centrum Dubina bylo postaveno jako zázemí pro sálové sporty. Od června 2024 je uzavřeno veřejnosti z důvodu rekonstrukce, která bude pravděpodobně ukončena v roce 2026. Po rekonstrukci bude hala primárně sloužit jako zázemí florbalového družstva (1. SC Tempish Vítkovice), její prostory ale budou moci využívat i další sportovní celky a školy. Odhadované náklady činí 260 000 000 Kč, hradí je město Ostrava, MO Ostrava-Jih a dotace z Národní sportovní agentury.

### **Střediska volného času**

V Ostravě-Jih působí **Středisko volného času Ostrava-Zábřeh, p. o.**, což je příspěvková organizace statutárního města Ostravy zřízená pro volný čas dětí, mládeže i dospělých v městském obvodu Ostrava-Jih. Nabízí zájmové vzdělávání v kroužcích, kurzech, klubech, příležitostných akcích, prázdninovou činnost, spontánní aktivity, soutěže a výukové programy. Má celkem tři střediska: Zábřeh (Gurtějova 8), Dubina (Jaromíra Matuška 82/26a) a V Zálomu (V Zálomu 2948/1).

### **Vodní sporty**

V rámci městského obvodu Ostrava-Jih je k dispozici Vodní areál Jih, který je ve správě městské společnosti Sareza a poskytuje koupaliště s vodními atrakcemi a zázemí pro venkovní sportování.

Na hřišti u ulice Středoškolská v Ostravě-Zábřehu bude postaven moderní tréninkový bazén. Aktuálně (červen 2025) u krajského projektu zastupitelstvo řeší jeho financování.

### **Skatepark**

Pro veřejnost je k dispozici skatepark ve Výškovcích, který je nově opraven a umožňuje využití pro skateboardisty, BMX (cyklistický sport), koloběžky a inline brusle. Nově rekonstruován je také pumptrack Bělský Les.

### **Řeka Odra a její okolí**

Řeka Odra tvoří jednu z hranic městského obvodu Ostrava-Jih a jak její okolí (vycházkové a cyklo trasy), tak samotný tok řeky představují velký potenciál využití pro volnočasové aktivity obyvatel. Možností je např. vybudování loděnice a vodácké využití řeky směrem k Landeku (a odtud směrem do Bohumína – zde již vodácké využití existuje), nicméně dosavadní aktivity městského obvodu Ostrava-Jih ve prospěch využívání řeky pro vodácké aktivity zatím narazily na negativní vyjádření ze strany Povodí Odry.

### **Bělský les**

Většina tohoto území (jeho jižní část) přináleží městskému obvodu Stará Bělá, nicméně je z pohledu městského obvodu Ostrava-Jih považováno za významnou rekreační zónu pro volnočasové aktivity pro místní občany. Území spravuje městská společnost Ostravské městské lesy a zeleň. I když v současnosti má městský obvod Ostrava-Jih omezené kompetence pro jeho rozvoj a správu, má toto území významný potenciál pro další zlepšení a rozvoj (např. veřejné osvětlení, dětská hřiště atd.)

Níže je uveden přehled sportovišť v Ostravě-Jihu a přehled sportů a sportovních činností, pro které jsou vhodná.

**Tabulka 1.17: Přehled sportovišť v Ostravě-Jihu**

Adresa sportoviště	Název sportoviště	Druh sportu, sportovních prvků, činností
<b>Zábřeh:</b>		
Březinova 1383/52, Ostrava-Zábřeh	hřiště při ZŠ	tenis, volejbal, minibasketbal, házená, skok daleký, workout
Volgogradská 2600/6b, Ostrava-Zábřeh	hřiště při ZŠ	míčové sporty různého druhu, tenis
Jugoslávská 2906/23, Ostrava-Zábřeh	hřiště při ZŠ	fotbal, tenis, volejbal



Adresa sportoviště	Název sportoviště	Druh sportu, sportovních prvků, činností
Chrjukinova 1801/12, Ostrava-Zábřeh	hřiště při ZŠ	míčové hry, atletika, kopaná, běh, skok do písku
Horymírova 2978/100, Ostrava-Zábřeh	hřiště při ZŠ	atletika, volejbal, košíková, fotbal, hod koulí, skok do písku, tenis
Kosmonautů 2217/15, Ostrava-Zábřeh	travnaté hřiště (č. 1)	fotbal
Kosmonautů 2217/15, Ostrava-Zábřeh	travnaté hřiště (č. 2)	fotbal
Kosmonautů 13, Ostrava-Zábřeh	bývalý tenisový kurt, zrekonstruován na školní hřiště	fotbal, míčové hry, herní prvky
V Zálomu 1, u ZŠ Mezi Stromy, Ostrava-Zábřeh	workoutové hřiště	workout
Petruškova 20-22, Ostrava-Zábřeh	sportovní víceúčelové hřiště	různé míčové hry
Výškovická 60-62, Ostrava-Zábřeh	dráha na pétanque	pétanque
Svazácká, Ostrava-Zábřeh	venkovní sportoviště s travnatou plochou/povrchem	fotbal
Svazácká 3160/1C, Ostrava-Zábřeh	Vodní areál Jih	plavání, fotbal, nohejbal, plážový volejbal, tenis+
Plzeňská, Ostrava-Zábřeh	venkovní sportoviště s travnatou plochou/povrchem	fotbal
<b>Hrabůvka:</b>		
Klegova 1398/27, Ostrava-Hrabůvka	travnaté hřiště (parc.č.311/49)	fotbal, atletika, baseball
Klegova 1398/27, Ostrava-Hrabůvka	travnaté fotbalové hřiště (parc. č. 479/10)	fotbal
A. Kučery 20, Ostrava-Hrabůvka	dopravní hřiště při ZŠ	dopravní výchova
A. Kučery 20, Ostrava-Hrabůvka	beachvolejbalové hřiště	plážový volejbal
A. Kučery 20, Ostrava-Hrabůvka	travnaté hřiště	fotbal
Mitušova 1506/16, Ostrava-Hrabůvka	hřiště při ZŠ	fotbal, tenis volejbal, atletika
Provaznická 831/64, Ostrava-Hrabůvka	hřiště při ZŠ	fotbal, atletika
Krestova 36A, Ostrava-Hrabůvka	venkovní víceúčelové hřiště a meditační zahrada	stolní tenis, pétanque, fotbal
Krestova 36A, Ostrava-Hrabůvka	hřiště při ZŠ	fotbal
U Haldy 50, Ostrava-Hrabůvka	parkourové hřiště	parkour
Veverkova a Aviatiků, Ostrava-Hrabůvka	sportovní víceúčelové hřiště	fotbal, basketball, míčové hry
Horní 287, Ostrava-Hrabůvka	sportovní hala DUBINA	florbal, tenis, mini kopaná, basketbal
<b>Dubina:</b>		
V. Košaře 121/6, Ostrava-Dubina	hřiště při ZŠ	míčové sporty, workout
V. Košaře 121/6, Ostrava-Dubina	travnaté hřiště	fotbal, ringo
F. Formana 13, Ostrava-Dubina	dopravní hřiště	dopravní výchova
J. Maluchy 291, Ostrava-Dubina	workoutové hřiště	workout
<b>Výškovice:</b>		
Šeříková 682/33, Ostrava-Výškovice	hřiště při ZŠ	fotbal, basketbal, atletika
Šeříková 682/33, Ostrava-Výškovice	dětské dopravní hřiště při MŠ Předškolní	dopravní výchova
Srbská 450/2, Ostrava-Výškovice	hřiště při ZŠ, venkovní hřiště pozemek č. 740/48	fotbal
Srbská 450/2, Ostrava-Výškovice	hřiště při ZŠ, venkovní hřiště pozemek č. 740/63	fotbal, nohejbal, basketbal, volejbal
Lumírova 14-16, Ostrava-Výškovice	workoutové hřiště	workout
Průkopnická 12-16, Ostrava-Výškovice	workoutové hřiště	workout
Proskovická 3, Ostrava-Výškovice	workoutové hřiště	workout



Adresa sportoviště	Název sportoviště	Druh sportu, sportovních prvků, činností
Charvátská, Ostrava-Výškovice	sportovní hala CDU Sport	badminton, stolní tenis, aerobik, jóga, plážový volejbal
29. dubna, Ostrava-Výškovice	skate areál	skate, bike (jízda na kole)
Bělský Les:		
B. Dvorského 1049/1, Ostrava-Bělský Les	hřiště při ZŠ	fotbal
B. Dvorského 1049/1, Ostrava-Bělský Les	hřiště při ZŠ	míčové hry, házená, basketbal
Z. Chalabaly, Ostrava-Bělský Les	workoutové hřiště	workout
Z. Chalabaly, Ostrava-Bělský Les	discgolf	discgolf
Z. Chalabaly, Ostrava-Bělský Les	pumptrack	bike (jízda na kole), jízda na koloběžce
Hasičská 1003, Ostrava-Hrabůvka	sportovní hala Vítek	basketbal, míčové hry

Zdroj: MO Ostrava-Jih, Paspport sportovních hřišť, 2025.

### Spokojenost obyvatel s oblastí sport a volný čas

Na škále 0–100 bodů, kde 0 je nejnižší hodnocení a 100 nejvyšší, hodnotili občané dle průzkumu spokojenosti občanů městského obvodu Ostrava-Jih (2025) oblast „volný čas“ 79,5 body, tedy lze říci, že jsou v této oblasti spíše spokojeni. Obdobně hodnotili také „možnosti trávení volného času“ (77,6 bodů) a „možnosti sportovního vyžití“ (78,0 bodů).

Podíl občanů, kteří by finance z městského obvodu Ostrava-Jih investovali do „rozvoje možností pro trávení volného času“, je 18,4 %, investice do „více sportovišť“ volilo 13,2 % občanů a možnost „větší počet sportovních aktivit“ 9,5 % občanů. Podrobněji je průzkum spokojenosti občanů popsán v příloze.

### 1.3.2 ZDRAVOTNÍ SLUŽBY

Zdravotnická péče je na území Ostrava-Jih poskytována zejména soukromými ambulancemi a nestátními zdravotnickými zařízeními, z nichž nejvýznamnější jsou:

#### Poliklinika Ostrava-Hrabůvka – Dr. Martíňka 7

Soukromé zdravotnické zařízení zajišťující následující zdravotnické a ambulantní služby:

Alergologie a klinická imunologie	Kardiologická a cévní ambulance	Praktický lékař pro dospělé
Dentální hygiena	Laboratoř, odběry	Psychiatrie
Dermatovenerologie (kožní)	Logopedie klinická	Psychologie klinická
Dětská ergoterapie	Neurologie	Radiodiagnostika – RDG
Dětská kardiologie	Neurologie dětská	Rehabilitace
EEG dospělí, neurologie	Nutriční terapie, dietologie	Revmatologie
EMG	Očkování a cestovní medicína	Stomatochirurgie
FETMED Centrum fetální medicíny, genetiky a gynekologie	Oční	Stomatologie
Gastroenterologie	Ortopedie	Urogynekologie
Gynekologie	Plastická chirurgie	Urologie
Chirurgie	Plicní lékařství a alergologie	Ušní, nosní, krční – ORL
Interna	Praktický lékař pro děti a dorost	Zubní laboratoř
Interní a angiologická (cévní) ambulance		

#### Poliklinika Zábřeh – náměstí SNP 4

Soukromé zdravotnické zařízení zajišťující následující zdravotnické a ambulantní služby:

Alergolog – imunolog	Oční	Praktický lékař pro děti a dorost
Dermatovenerologie (kožní)	ORL (ušní, nosní, krční)	Praktický lékař pro dospělé
Gynekologie	Ortopedie	Psychiatrie
Neurologie		



**Poliklinika Výškovice („Poliklinika Terapeut“) – Lumírova 2**

Soukromé zdravotnické zařízení zajišťující následující zdravotnické a ambulantní služby:

Diabetologie	Interna	Praktický lékař pro děti a dorost
Kardiologie a angiologie	Oční	Praktický lékař pro dospělé
Neurologie a EEG	ORL (ušní, nosní, krční)	Praktičtí zubní lékaři
Kožní	Ortopedie	

**Mediland – Zdeňka Chalabaly 3041**

Soukromé zdravotnické zařízení zajišťující následující zdravotnické a ambulantní služby:

Ambulance klinické psychologie	Klinika sportovní medicíny	Praktický lékař pro dospělé
Dětská fyzioterapie	Oční ambulance	Zubní ambulance
Diabetologická a interní ambulance	Plicní ambulance	Klinika miniinvasivní a endoskopické léčby zad

**Sanatorium Jih – Pavlovova 2626**

Nestátní zdravotnické zařízení s celodenní ošetrovatelskou péčí. K dispozici je 132 lůžek komplexní ošetrovatelské péče.

**Chronicare Nord – Pavlovova 2626**

Nestátní zdravotnické zařízení s poskytováním následné intenzivní péče pacientům ve stabilizovaném stavu s potřebou podpory základních životních funkcí. K dispozici je 22 lůžek následné intenzivní péče a 17 lůžek dlouhodobé intenzivní ošetrovatelské péče.

**Centrum léčebné rehabilitace (Centrum rehabilitace Zámeček) – Alejnikovova 5**

Nestátní zdravotnické zařízení specializované na komplexní léčebnou rehabilitaci, fyzioterapii a regeneraci.

**G-CENTRUM (stomatologické ordinace AGEL Hornická poliklinika s.r.o.) – Čujkovova 40a**

Dvě nově otevřené (08/2025) stomatologické ordinace vznikly v G-CENTRU v Zábřehu. Prostory na jejich provoz nechala rekonstruovat Ostrava-Jih, aby podpořila dostupnost zubní péče pro občany, celkové náklady na rekonstrukci přesáhly 11 000 000 Kč. Poskytovatel stomatologické péče je AGEL Hornická poliklinika, s.r.o. Občané Ostravy-Jihu mohli o registraci v těchto ordinacích požádat přednostně.

**Spokojenost obyvatel s oblastí zdravotních služeb**

Na škále 0–100 bodů, kde 0 je nejnižší hodnocení a 100 nejvyšší, hodnotili občané dle průzkumu spokojenosti občanů městského obvodu Ostrava-Jih (2025) oblast „zdraví“ 78,8 body, tedy lze říci, že jsou v této oblasti spíše spokojeni. Podíl občanů, kteří by finance z městského obvodu Ostrava-Jih investovali do „rozvoje zdravotnictví“, je 13,8 %. Podrobněji je průzkum spokojenosti občanů popsán v příloze.

**1.3.3 SOCIÁLNÍ SLUŽBY**Postupné stárnutí obyvatel městského obvodu Ostrava-Jih (a samozřejmě také celého statutárního města Ostravy) s sebou ponese nároky na poskytování sociálních, zdravotních a dalších služeb zaměřených na potřeby seniorů nebo hendikepovaných občanů. Koncepčně je pro Ostravu tato oblast aktualizována systémem Komunitního plánování sociálních služeb. Aktuální analýzy a dokumenty jsou k dispozici v dokumentu „Komunitní plán sociálních služeb a souvisejících aktivit ve městě Ostrava na období 2023–2026“<sup>12</sup>.

Na území městského obvodu Ostrava-Jih jsou lokalizovány 2 domovy pro seniory, jejichž zřizovatelem je statutární město Ostrava (z nichž jeden – Domov Korýtko, p.o. – je dočasně přemístěn mimo území Ostravy-Jihu kvůli rekonstrukci) a 2 domovy pro seniory zřizované soukromými subjekty. V těchto zařízeních je aktuálně na území městského obvodu Ostrava-Jih celková kapacita 388 osob, z toho 310 osob v rámci domova

<sup>12</sup> Dostupné na: <https://socialniveci.ostrava.cz/strategie-dokumenty/6-komunitni-plan-socialnich-sluzeb-a-souvisejicich-aktivit-ve-meste-ostava-na-obdobi-2023-2026/>

pro seniory a 78 osob v rámci domova se zvláštním režimem. Po přestěhování Domova Korýtko, p.o. zpět na původní adresu se celková kapacita zvýší na 642 osob<sup>13</sup>.

Domy s pečovatelskou službou jsou v gesci městského obvodu. V současnosti jsou v rámci domů s pečovatelskou službou umístěny byty na ulicích Horymírova 123 a 125 (159 bytů). Dále je k dispozici bydlení pro seniory 65+, které nemá statut domů s pečovatelskou službou, ale jsou zde přidělovány byty seniorům. Tyto byty se nacházejí na ulici Odborářská 68, 70, 72 a 74 (136 bytů), a Horní 29 (36 bytů). Dále městský obvod nabízí bydlení v bytovém seniorském domě na ul. Čujkovova 1718/29 v Ostravě-Zábřehu pro soběstačné osoby, které dosáhly věku 65 let (byty v bytovém seniorském domě; celkem 90 bytů).

**Tabulka 1.18: Přehled bytů pro osoby ve věku 65+**

Typ bytu	Adresa	Počet bytů	Počet osob
a) byt ul. Odborářská 68-74 a Horní 29	Odborářská 675/68	36	34
	Odborářská 676/70	35	35
	Odborářská 677/72	29	41
	Odborářská 678/74	36	35
	Horní 679/29	36	38
b) byt s pečovatelskou službou v DPS	Horymírova 3063/123	64	81
	Horymírova 3064/125	95	86
c) byt v bytovém seniorském domě	Čujkovova 178/29	90	103
<b>Celkem</b>		<b>421</b>	<b>453</b>

Zdroj: ÚMOb Ostrava-Jih, data k 15. 7. 2025.

Tabulka s počty žadatelů o bydlení ve věku 65+ o pronájem bytů v letech 2021–2024 a bližší informace k bytům v majetku městského obvodu Ostrava-Jih určeným pro seniory jsou uvedeny v kapitole 1.2.5. *Bydlení*. Umísťování osob do těchto bytů probíhá přes odbor sociální péče, který provádí sociální šetření žadatelů.

Na území MO Ostrava-Jih je podle údajů městského obvodu značný převis poptávky po službách *domovy pro seniory* a *domovy se zvláštním režimem*. Dále je poptávka po *odlehčovacích službách* i terénních sociálních službách typu *pečovatelské služby* a *osobní asistence*. Rovněž je problém zajistit osoby, které trpí psychickým onemocněním, příp. s duálními diagnózami.

Další významnou cílovou skupinou jsou osoby nízkopříjmové či bezpříjmové a dále klienti závislí na návykových látkách. Jedná se o osoby, které již vyžadují pomoc druhé osoby, ale nespĺňují cílovou skupinu daných zařízení nebo nemají finance na jejich úhradu.

### **Přehled sociálních služeb**

Níže je uveden přehled a popis sociálních služeb na území městského obvodu Ostrava-Jih. Tyto sociální služby jsou (k 17. 7. 2025) součástí krajské sítě sociálních služeb v Moravskoslezském kraji.

**Tabulka 1.19: Přehledová tabulka poskytovatelů sociálních služeb na území MO Ostrava-Jih**

Poskytovatel	Poskytovaná služba	ID	Druh	§	Forma
<b>Sociální poradenství:</b>					
Mobilní hospic Ondrášek, o.p.s	Mobilní hospic Ondrášek, o.p.s.	8949406	Odborné soc. poradenství	37	Ambulantní, Terénní
Diecézní charita ostravsko-opavská	Sociálně-dluhová poradna – pracoviště ZÁBŘEH	8251178	Odborné soc. poradenství	37	Ambulantní, Terénní
Charita sv. Alexandra	Poradna sv. Alexandra	7726666	Odborné soc. poradenství	37	Ambulantní, Terénní
<b>Služby sociální péče:</b>					
Centrum sociálních služeb Jih, p.o.	Centrum sociálních služeb Jih, p.o.	1013568	Pečovatelská služba	40	Terénní

<sup>13</sup> Zatím není rozhodnuto, jaká část kapacity Domova Korýtko bude po návratu na adresu Petruškova 2936 přiřazena pro sociální službu Domov pro seniory (DS) a jaká pro Domov se zvláštním režimem (DZR).



Poskytovatel	Poskytovaná služba	ID	Druh	§	Forma
PRAPOS, z.s.	Podpora samostatného bydlení	6332017	Podpora samostatného bydlení	43	Terénní
Centrum sociálních služeb Jih, příspěvková organizace	Centrum sociálních služeb Jih, příspěvková organizace	4329206	Odlehčovací služby	44	Pobytová
Mobilní hospic Ondrášek, o.p.s	Odlehčovací služba Ondášek	1396162	Odlehčovací služby	44	Terénní
Charita Ostrava	Hospic sv. Lukáše – odlehčovací služby	5951749	Odlehčovací služby	44	Pobytová
PRAPOS, z.s.	Centrum denních služeb	8621793	Centra denních služeb	45	Ambulantní
MIKASA z.s.	Denní stacionář MIKASA	9063554	Denní stacionáře	46	Ambulantní
ČMELÁČEK z. s.	Čmeláček – denní stacionář	4394839	Denní stacionáře	46	Ambulantní
Čtyřlístek – centrum pro osoby se zdravotním postižením Ostrava, p.o.	Domov Jandova	5809901	Domovy pro osoby se zdravotním postižením	48	Pobytová
Čtyřlístek – centrum pro osoby se zdravotním postižením Ostrava, p.o.	Domov Barevný svět	8337261	Domovy pro osoby se zdravotním postižením	48	Pobytová
MIKASA z.s.	Domov MIKASA	5740635	Domovy pro osoby se zdravotním postižením	48	Pobytová
Domov Korýtko, p.o.	Domov Korýtko, p.o.	4859242	Domovy pro seniory	49	Pobytová
Domov Čujkovova, Ostrava-Zábřeh, p.o.	Domov Čujkovova, Ostrava – Zábřeh, p.o.	9572931	Domovy pro seniory	49	Pobytová
Ledax Ostrava o.p.s.	Centrum sociálních služeb Domus	2878324	Domovy pro seniory	49	Pobytová
LADASENIOR s.r.o.	Domov pro seniory LADA	1969508	Domovy pro seniory	49	Pobytová
Domov Korýtko, p.o.	Domov Korýtko, p.o.	3412464	Domovy se zvláštním režimem	50	Pobytová
Domov Čujkovova, Ostrava-Zábřeh, p.o.	Domov Čujkovova, Ostrava – Zábřeh, p.o.	1149753	Domovy se zvláštním režimem	50	Pobytová
<b>Služby sociální prevence:</b>					
Charita Ostrava	Charitní středisko Michala Magone	4358824	Nízkoprahové zařízení pro děti a mládež	62	Ambulantní
Pavučina o.p.s.	Pavučina o.p.s.; Klika klub	8902024	Nízkoprahové zařízení pro děti a mládež	62	Ambulantní, Terénní
Diecézní charita ostravsko-opavská	Vesnička soužití – ZÁBŘEH	4004387	SAS* pro rodiny s dětmi	65	Ambulantní, Terénní
Charita Ostrava	Charitní středisko Gabriel – komunitní centrum pro seniory	6754765	SAS* pro seniory a osoby se zdravotním postižením	66	Ambulantní, Terénní
Asociace rodičů a přátel zdravotně postižených dětí v ČR, z.s., klub Stonožka Ostrava	Integrační centrum Stonožka Ostrava	9533187	Sociálně terapeutické dílny	67	Ambulantní
Spirála Ostrava, z.ú.	Sociálně terapeutické dílny	4551117	Sociálně terapeutické dílny	67	Ambulantní
Spirála Ostrava, z.ú.	Sociální rehabilitace Na Jihu	4298794	Sociální rehabilitace	70	Ambulantní, Terénní

Zdroj: Registr poskytovatelů sociálních služeb, MPSV; Katalog sociálních služeb MSK, 2025.

Pozn.: SAS = Sociálně aktivizační služby; Domov Korýtko, příspěvková organizace bude na území Ostravy-Jih působit od roku 2026.

### Domov Korýtko, p.o. – Na Liščině 10 a Hladnovská 119 (lokality mimo Ostravu-Jih), po rekonstrukci návrat na adresu Petruškova 2936

- Příspěvková organizace statutárního města Ostravy poskytující sociální služby domov pro seniory (DS) a domov se zvláštním režimem (DZR). V současných dočasných prostorách Na Liščině a Hladnovská je celková kapacita omezena na 108 osob v rámci DS a 36 osob v rámci DZR. Na původní adresu Petruškova 2936 je předpokládán návrat na jaře 2026 s předpokládanou celkovou kapacitou 254 osob, přičemž přesné rozdělení této kapacity mezi DS a DZR zatím není známo, ačkoliv je předpokládáno mírné navýšení počtu míst DZR na úkor DS.

### Domov Čujkovova, p.o. – Čujkovova 1717

- Příspěvková organizace statutárního města Ostravy poskytující sociální služby domov pro seniory (DS) a domov se zvláštním režimem (DZR). Celková kapacita je 214 osob v rámci DS a 78 osob v rámci DZR.



**LEDAX – Centrum sociálních služeb Domus – Patrice Lumumby 2608**

- Zařízení, které je na území městského obvodu Ostrava-Jih provozováno organizací Ledax o.p.s., poskytuje služby domova pro seniory s celkovou kapacitou 58 osob.

**Domov pro seniory Lada – Lužická 591**

- Domov pro seniory Lada je soukromým pobytovým sociálním zařízením s celkovou kapacitou 38 osob, jehož provozovatelem je společnost LADASENIOR s.r.o.

**Centrum sociálních služeb Jih, p.o. – Odborářská 677**

- **Příspěvková organizace městského obvodu Ostrava-Jih** poskytující pečovatelské služby (seniorům a dospělým zdravotně postiženým občanům buď ve vlastní domácnosti nebo v domech s pečovatelskou službou) a odlehčovací služby. V případě odlehčovacích služeb je k dispozici 20 lůžek.

**Čtyřlístek, p.o. (Domov Jandova – Jandova 3023/4, Domov barevný svět – Proskovická 24/829)**

- Čtyřlístek – příspěvková organizace statutárního města Ostravy – poskytuje na území MO Ostrava-Jih sociální služby ve formě pobytových, ambulantních nebo terénních služeb pro děti a mladé od 7–26 let. Celková kapacita domovů pro osoby se zdravotním postižením (pro osoby od 18 let) je na ulici Jandova 18 osob, na ulici Proskovická 12 osob.

**Mobilní hospic Ondrášek, o.p.s. – terénní odlehčovací služba, odborné sociální poradenství – Gurtějova 459/11, Volgogradská 2633/2**

- Služba odborného sociálního poradenství je určena osobám v krizi, jejím cílem je poskytovat klientům informace, podporu a doprovázení při péči o umírajícího. Terénní odlehčovací služba Ondrášek má za cíl zastoupit pečující osobu v každodenních úkonech a umožnit jí tak odpočinek a prostor pro vyřízení osobních záležitostí.

**Charita Ostrava – Hospic sv. Lukáše – Charvátská 785**

- Poskytuje odlehčovací služby s celkovou kapacitou 36 osob. Poskytuje také další služby, např. půjčovnu kompenzačních pomůcek a charitní a hospicovou poradnu a poradnu pro pečující. Mimo síť sociálních služeb se zde nachází i zařízení pro osoby v terminálním stádiu života s kapacitou 30 osob.

**Charitní středisko Gabriel – komunitní centrum pro seniory– Čujkovova 17, Výškovická 124a**

- Poskytuje sociálně-aktivizační služby pro seniory a osoby se zdravotním postižením ambulantní i terénní formou s celkovou kapacitou 25 osob.

**Prapos, z.s. – centrum denních služeb START, podpora samostatného bydlení – Pavlova 65**

- Zařízení poskytující sociální službu centra denních služeb je určeno pro osoby s mentálním a kombinovaným postižením ve věku 18–56 let s celkovou kapacitou 21 míst. Služba podpory samostatného bydlení je poskytována lidem s lehkým až středním stupněm mentálního postižení, případně s kombinovaným postižením ve věku od 18 do 64 let, kteří se sami chtějí podílet na řešení své nepříznivé sociální situace, chtějí samostatně žít v běžném prostředí domácnosti a zvládat nároky samostatného bydlení.

**Mikasa, z.s. – denní stacionář Čujkovova 40A, domov pro osoby se zdravotním postižením – Srbská 2a**

- Zařízení poskytující sociální službu denního stacionáře je určeno pro osoby s autismem a těžkým mentálním postižením s celkovou kapacitou 12 míst.
- Na ulici Srbská v Ostravě-Výškovících je od 1. 4. 2024 v provozu Domov Mikasa (domov pro osoby se zdravotním postižením), který poskytuje celoroční pobyt 8 klientům s autismem, mentálním postižením a chováním náročným na péči.

**Asociace rodičů a přátel zdravotně postižených dětí v ČR, z.s – Klub Stonožka – Mitsušova 1330/4**

- Zařízení je zaměřeno na aktivizační a integrační služby pro zdravotně postižené a jejich rodiny s celkovou kapacitou 25 osob.



**Spirála Ostrava, z.ú. – Sociální rehabilitace na Jihu – J. Matuška 82/26a, sociálně terapeutické dílny – J. Matuška 26a, Čujkovova 40a a Čujkovova 30**

- Organizace zajišťuje sociální rehabilitace pro lidi s duševním onemocněním, sociálně terapeutické dílny a integrační aktivity pro handicapované děti, mládež a dospělé.

**Denní stacionář, ČMELÁČEK z.s. – Mjr. Nováka 1455/34**

- Organizace se zaměřuje na podporu a zkvalitnění života osob s mentálním a kombinovaným postižením a poruchami autistického spektra a jejich rodin. Maximální kapacita denního stacionáře činí celkově až 30 míst. Maximální okamžitá kapacita je 20 uživatelů.

**Diecézní charita ostravsko-opavská – sociálně-dluhová poradna, sociálně aktivizační služby pro rodiny s dětmi (Vesnička soužití) – Plzeňská 2617/6**

- Sociálně-dluhová poradna zdarma poskytuje informace, rady a podporu lidem, kteří se ocitli v nepříznivé sociální situaci, kterou nejsou schopni zvládnout vlastními silami. V rámci Vesničky soužití, v sociálně aktivizačních službách, je poskytována pomoc rodinám s dětmi na území města Ostravy, které jsou v nepříznivé sociální situaci a nemohou ji vyřešit vlastními silami.

**Poradna Charity sv. Alexandra – odborné sociální poradenství – Františka Formana 251/13**

- Poradna Charity sv. Alexandra poskytuje své služby osobám starším 18 let, které svou situaci vnímají jako tíživou a nemohou ji v dané chvíli zvládnout vlastními silami ani za pomoci svých blízkých. Může se jednat např. o poradenství v oblasti sociální, právní, dluhové a další.

**Charitní středisko Michala Magone – nízkoprahové zařízení pro děti a mládež – Václava Košaře 249/12a**

- Posláním Charitního střediska Michala Magone (Charita Ostrava) – nízkoprahového zařízení pro děti a mládež v Ostravě je motivovat a podporovat děti a mladé lidi k aktivnímu přístupu při řešení nepříznivých i běžných životních situací. Vytvářením bezpečného prostoru pro komunikaci, poradenství, rozvoj a zábavu je jim umožněno objevit hodnotnější prožívání jejich běžného života.

**Pavučina o.p.s.; Klika klub – nízkoprahové zařízení pro děti a mládež – Bedrnova 1**

- Klika kluby jsou otevřené volnočasové kluby pro děti 6–15 let.

**FreeCoolIn – ZŠ Provaznická, Ostrava-Hrabůvka**

- Nabízí možnosti trávení volného času pro děti od 6 do 15 let dle principu nízkoprahových zařízení pro děti a mládež, ačkoliv se nejedná o registrovanou sociální službu.

**Spokojenost obyvatel s oblastí sociálních služeb**

Na škále 0–100 bodů, kde 0 je nejnižší hodnocení a 100 nejvyšší, hodnotili občané dle průzkumu spokojenosti občanů městského obvodu Ostrava-Jih (2025) oblast „dostupnost sociálních služeb“ 76,8 body, tedy lze říci, že jsou v této oblasti spíše spokojeni. Podíl občanů, kteří by finance z městského obvodu Ostrava-Jih investovali do „rozvoje sociálních služeb“, je poměrně vysoký, 18,5 %. Podrobněji je průzkum spokojenosti občanů popsán v příloze.

**1.3.4 VZDĚLÁVÁNÍ**

**Výuka**

Záměrem městského obvodu Ostrava-Jih je mimo poskytování kvalitní standardní výuky pro všechny žáky také podpora individuálního zaměření škol za účelem poskytování širší nabídky vzdělávání podporující rozvoj jazykových, sportovních, přírodovědných, uměleckých a dalších směrů výuky či rozvoj týmové spolupráce a dalších měkkých kompetencí. Městský obvod Ostrava-Jih se v této oblasti snaží motivovat vedení škol do zapojení do takto zaměřených projektů.

Dalším podporovaným směrem ve výuce základních škol by měla být aktivizace práce kariérních poradců, psychologů a sociálních pedagogů či pracovníků, která je většinou v kompetenci statutárního města Ostravy.



### Modernizace infrastruktury škol

Městský obvod Ostrava-Jih v případě mateřských a základních škol ve svém vlastnictví každoročně investuje do jejich modernizace, často s využitím externího financování (v minulosti např. do zateplování). V současnosti se ukazují jako akutní další investice do vnitřních instalací, vybavení či kupříkladu také pro retenci dešťové vody. Většina budov je zastaralá a jejich modernizace je do budoucna poměrně nákladná (např. v oblasti elektroinstalací či budování bezbariérových přístupů). Ve školách v kompetenci městského obvodu Ostrava-Jih probíhají také projekty zaměřené na modernizace vlastních učeben.

### Potenciální využití infrastruktury škol

Velká část zejména základních škol je pavilonového typu. V případě jejich nižšího využívání (např. z důvodu poklesu počtu žáků) je potenciálně možné jejich alternativní využití pro jiné účely, např. volnočasové využití, další vzdělávání, stacionáře atd. Zde se nabízí spolupráce městského obvodu s nestátními neziskovými organizacemi (NNO).

Další možností je pronájem tělocvičen nebo využívání školních hřišť mateřských a základních škol, která jsou pro veřejnost otevřena od jara do podzimu. K dispozici je financování bezpečnostního dohledu při jejich využívání, což má rovněž pozitivní dopad na projekty zaměřené na prevenci kriminality a bezpečnosti.

Městský obvod Ostrava-Jih rovněž spolupracuje se zřizovateli středních škol na jeho území v přípravě společných projektů, např. při využívání odborných učeben SŠ ve prospěch výuky na ZŠ.

### Spokojenost obyvatel s oblastí vzdělávání

Na škále 0–100 bodů, kde 0 je nejnižší hodnocení a 100 nejvyšší, hodnotili občané dle průzkumu spokojenosti občanů městského obvodu Ostrava-Jih (2025) velmi pozitivně oblasti „dostupnost mateřských škol“ (86,2 bodů) a „dostupnost základních škol“ (87,0 bodů). „Kvalita mateřských škol“ byla hodnocena 81,7 body, „kvalita základních škol“ o něco hůře, 77,0 body.

„Dostupnost středních škol“ byla hodnocena 81,3 body a „kvalita středních škol“ 79,2 body.

Podíl občanů, kteří by finance z městského obvodu Ostrava-Jih investovali do „rozvoje školství“, je 10,4 %. Podrobněji je průzkum spokojenosti občanů popsán v příloze.

### ZÁKLADNÍ A MATEŘSKÉ ŠKOLY

V městském obvodu Ostrava-Jih je 35 MŠ a 24 ZŠ, městský obvod je z toho zřizovatelem 29 MŠ a 16 ZŠ. Celková kapacita MŠ je 3,8 tis. dětí, u ZŠ pak 11,3 tis. žáků. Většinu vzdělávacích zařízení zřizuje městský obvod Ostrava-Jih, který pokrývá 95,3 % kapacity MŠ a 91,2 % kapacity ZŠ. Soukromé školy mají menší podíl, konkrétně 4,7 % u MŠ i ZŠ.

Tabulka 1.20: Počet a kapacita ZŠ a MŠ na území MO Ostrava-Jih

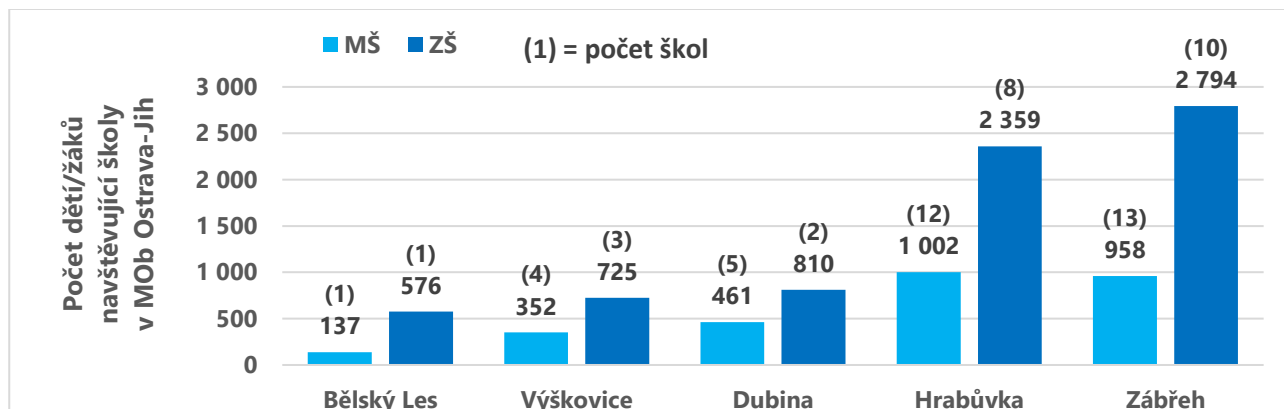
Zřizovatel	Počet škol			Kapacita škol dle rejstříku		
	ZŠ	MŠ	Celkem	ZŠ	MŠ	Celkem
MO Ostrava-Jih	16	29	45	10 257	3 579	13 836
Soukromý	6	6	12	526	175	813
MSK	2		2	468		468
<b>Celkem</b>	<b>24</b>	<b>35</b>	<b>59</b>	<b>11 251</b>	<b>3 754</b>	<b>15 117</b>

Zdroj: Vlastní zpracování, ÚMOb Ostrava-Jih (2025), MŠMT, Školský rejstřík (2025).

Největšími základními školami jsou ZŠ a MŠ Ostrava-Zábřeh, Kosmonautů u sportovního stadionu Zábřeh, kterou navštěvuje 888 žáků, ZŠ MUDr. Emilie Lukášové a Klegova, Ostrava-Hrabůvka (624), ZŠ a MŠ, Ostrava-Zábřeh, Horymírova 100 ve Starém Zábřehu (618), ZŠ a MŠ Ostrava-Bělský Les, B. Dvorského 1 (576) a ZŠ a MŠ, Ostrava-Hrabůvka, Mitušova 16 (518) v západní části Hrabůvky u Bělského lesa. Těchto pět škol navštěvuje 44 % žáků.

Většinu MŠ navštěvuje mezi 100–160 dětmi. Na rozdíl od základních škol jsou kapacity MŠ rozloženy rovnoměrněji – pět největších MŠ pojme přibližně 25 % všech dětí v mateřských školách.



**Obrázek 1.32: Počet škol a počet dětí/žáků v MŠ/ZŠ ve školním roce 2024/2025**


Zdroj: Vlastní zpracování, ÚMOB Ostrava-Jih (2025), MŠMT.

Základní školy zřizované městským obvodem navštěvuje ve školním roce 2024/2025 celkem 7 264 žáků, přičemž jejich stavební kapacita je 10 257. Obsazenost škol vzhledem k jejich stavební kapacitě je na úrovni 70,8 % a vzhledem k očekávanému poklesu počtu dětí (až o 5,7 tis. do roku 2040) se bude v budoucnosti tento poměr dále snižovat.

**Tabulka 1.21: ZŠ na území městského obvodu Ostrava-Jih, zřízené MO Ostrava-Jih**

#	Název	Počet žáků*	Stavební kapacita	Obsazenost	Počet žáků na třídu
1	ZŠ Kosmonautů	888	1 200	74,0 %	19,3
2	ZŠ Lukášové a Klegova	624	800	78,0 %	21,5
3	ZŠ Horymírova	618	670	92,2 %	21,3
4	ZŠ B. Dvorského	576	840	68,6 %	20,6
5	ZŠ Mitušova	518	650	79,7 %	20,7
6	ZŠ Formana	445	750	59,3 %	18,5
7	ZŠ Provaznická	444	500	88,8 %	19,3
8	ZŠ Volgogradská	408	630	64,8 %	21,5
9	ZŠ Krestova	402	560	71,8 %	20,1
10	ZŠ Kučery	371	540	68,7 %	20,6
11	ZŠ Srbská	367	540	68,0 %	20,4
12	ZŠ Košaře	365	500	73,0 %	19,2
13	ZŠ Šeříková	358	600	59,7 %	19,9
14	ZŠ Březinova	335	487	68,8 %	19,7
15	ZŠ Chrjukinova	313	540	58,0 %	15,7
16	ZŠ Jugoslávská	232	450	51,6 %	15,5
<b>Celkem</b>		<b>7 264</b>	<b>10 257</b>	<b>70,8 %</b>	<b>19,7</b>

Zdroj: Vlastní zpracování, ÚMOB Ostrava-Jih (2025), MŠMT, Školský rejstřík (2025).

\* Prosinec 2024; Pozn.: Uvedeny zkrácené názvy škol.

Mateřské školy zřizované městským obvodem navštěvuje ve školním roce 2024/2025 celkem 2 910 dětí, přičemž jejich stavební kapacita je 3 563. Obsazenost škol vzhledem k jejich stavební kapacitě je na úrovni 81,67 % a vzhledem k očekávanému poklesu počtu dětí (až o 5,7 tis. do roku 2040) se bude v budoucnosti tento poměr dále snižovat.

**Tabulka 1.22: MŠ na území městského obvodu Ostrava-Jih, zřízené MO Ostrava-Jih**

#	Název	Počet žáků*	Stavební kapacita	Obsazenost
1	MŠ Formana	160	220	72,7 %
2	MŠ Adamusova	147	179	82,1 %
3	MŠ Rezkova (Horymírova)	140	140	100,0 %
4	MŠ B. Dvorského	137	168	81,5 %
5	MŠ Kučery	131	168	78,0 %
6	MŠ Mitušova 6	131	157	83,4 %
7	MŠ Lumumby 25 (Kosmonautů)	124	140	88,6 %



#	Název	Počet žáků*	Stavební kapacita	Obsazenost
8	MŠ Staňkova	123	154	79,9 %
9	MŠ Předškolní (Šeříková)	121	156	77,6 %
10	MŠ Mjr. Nováka (Krestova)	121	126	96,0 %
11	MŠ Mitušova 90	120	143	83,9 %
12	MŠ Srbská (Staňkova)	108	136	79,4 %
13	MŠ Výškovická (Volgogradská)	105	140	75,0 %
14	MŠ Maluchy 13 (Gavlase)	103	135	76,3 %
15	MŠ Gavlase	103	135	76,3 %
16	MŠ Klegova (Adamusova)	96	117	82,1 %
17	MŠ Lumumby 14 (Kosmonautů)	95	108	88,0 %
18	MŠ Maluchy 105 (Košáře)	95	104	91,3 %
19	MŠ Volgogradská	92	96	95,8 %
20	MŠ Gurtějova (Volgogradská)	78	96	81,3 %
21	MŠ Za školou	76	94	80,9 %
22	MŠ Tylova (Za školou)	76	94	80,9 %
23	MŠ Tarnavova (Za školou)	75	94	79,8 %
24	MŠ Herrmanna (Krestova)	75	78	96,2 %
25	MŠ Mitušova (Harmonie)	73	84	86,9 %
26	MŠ U Zámku (Za školou)	59	73	80,8 %
27	MŠ Šponarova (Harmonie)	56	84	66,7 %
28	MŠ Harmonie	52	84	61,9 %
29	MŠ Mozartova (Březinova)	38	60	63,3 %
<b>Celkem</b>		<b>2 910</b>	<b>3 563</b>	<b>81,67 %</b>

Zdroj: Vlastní zpracování, ÚMOB Ostrava-Jih (2016).

\*Prosinec 2024.

Pozn.: V závorce je uvedena kmenová škola; Uvedeny zkrácené názvy škol.

## STŘEDNÍ ŠKOLY

Provoz **středních škol** zajišťovalo v r. 2025 na území MO Ostrava-Jih celkem **15 samostatných subjektů**, z toho 7 krajských, 7 soukromých a 1 církevní. Gymnaziální typ vzdělávání poskytovalo 6 středních škol, z toho 3 krajské a 3 soukromé. Celková kapacita SŠ je 8,7 tis. žáků.

**Tabulka 1.23: Počet a kapacita SŠ na území MO Ostrava-Jih**

Zřizovatel	Počet škol		Kapacita škol dle rejstříku	
	SŠ celkem	Z toho gymnázia	SŠ celkem	Z toho gymnázia
Moravskoslezský kraj	7	3	5 168	1 682
Soukromý	7	3	3 472	716
Církevní	1	-	42	-
<b>Celkem</b>	<b>15</b>	<b>6</b>	<b>8 682</b>	<b>2 398</b>

Zdroj: Vlastní zpracování, MŠMT, Školský rejstřík (2025); Pozn.: vč. osmiletých gymnázií.

V tabulce níže je uveden přehled SŠ na území Ostrava-Jih vč. oborů, které je na nich možno studovat (údaje k 15. 7. 2025 dle Školského rejstříku MŠMT). Střední škola s největší kapacitou je **Vítkovická střední průmyslová škola** (kapacita 1 940 žáků), která nabízí širokou škálu oborů technického zaměření (Elektrikář, Mechanik, Opravář motorových vozidel aj.). Druhou největší kapacitu má **Střední škola společného stravování, Ostrava-Hrabůvka, p. o.** (kapacita 1 260 žáků), kde je možno studovat obory Cestovní ruch, Cukrář, Gastronomie, Kuchař – číšník, Podnikání či Stravovací a ubytovací služby. **Střední průmyslová škola stavební, Ostrava, p. o.** s kapacitou 980 žáků nabízí obory Geodézie a katastr nemovitostí, Stavebnictví a Technické lyceum. **Střední škola stavební a dřevozpracující, Ostrava, p. o.** (kapacita 750 žáků) má mnohem širší výběr oborů, např. Dřevařská a nábytkářská výroba, Instalátér, Malíř a lakýrník, Nábytkářská a dřevařská výroba, Stavební práce, Strojírenské práce, Tesař, Truhlářská a čalounická výroba, Zedník a další. Další SŠ v Ostravě-Jihu nabízejí také výběr z umělecky zaměřených oborů, např. Grafický design. Působí zde také **Střední škola PRIGO, s.r.o.** (kapacita 384 žáků) a **Jazykové a humanitní GYMNÁZIUM PRIGO, s.r.o.** (kapacita 366 žáků). Obě tyto školy mají sídlo v Mariánských Horách, ale působí na adrese U Haldy 18. Střední škola



PRIGO nabízí obory Veterinářství, Ekonomika a podnikání, Obchodní akademie a Předškolní a mimoškolní pedagogika.

**Tabulka 1.24: Obory SŠ na území MO Ostrava-Jih**

Zřizovatel / SŠ / Obor	Kapacita dle rejstříku
<b>Zřizovatel Moravskoslezský kraj:</b>	<b>5 168</b>
Gymnázium, Ostrava-Hrabůvka, příspěvková organizace	670
• Gymnázium	
Gymnázium, Ostrava-Zábřeh, Volgogradská 6a, příspěvková organizace	500
• Gymnázium	
Sportovní gymnázium Dany a Emila Zátokových, Ostrava, příspěvková organizace	512
• Gymnázium, Gymnázium se sportovní přípravou	
Střední průmyslová škola chemická akademika Heyrovského, Ostrava, příspěvková organizace	496
• Aplikovaná chemie, Přírodovědné lyceum	
Střední průmyslová škola stavební, Ostrava, příspěvková organizace	980
• Geodézie a katastr nemovitostí, Stavebnictví, Technické lyceum	
Střední škola společného stravování, Ostrava-Hrabůvka, příspěvková organizace	1 260
• Cestovní ruch, Cukrář, Gastronomie, Kuchař – číšník, Podnikání, Stravovací a ubytovací služby	
Střední škola stavební a dřevozpracující, Ostrava, příspěvková organizace	750
• Dřevařská a nábytkářská výroba, Instalatér, Kamnář, Malíř a lakýrník, Malířské a natěračské práce, Mechanik plynových zařízení, Montér suchých staveb, Montér vodovodů a kanalizací a obsluha vodárenských zařízení, Nábytkářská a dřevařská výroba, Operátor dřevařské a nábytkářské výroby, Stavební práce, Stavební provoz, Stavební výroba, Strojírenské práce, Tesař, Truhlář, Truhlářská a čalounická výroba, Truhlářské práce, Zámečnické práce ve stavebnictví, Zednické práce, Zedník, Zpracování dřeva	
<b>Soukromý zřizovatel SŠ:</b>	<b>3 472</b>
AVE ART Ostrava, vyšší odborná škola, střední umělecká škola a základní umělecká škola, s.r.o.	240
• Design interiéru, Grafický design, Průmyslový design, Výtvarné zpracování keramiky a porcelánu, Výtvarné zpracování kovů a drahých kamenů	
Gymnázium EDUCAnet Ostrava s.r.o.	160
• Gymnázium	
Střední odborná škola umělecká a gymnázium, s.r.o.	190
• Gymnázium, Gymnázium – estetickovýchovné předměty (4leté), Kamenosochařství, Multimediální tvorba, Výtvarné zpracování kovů a drahých kamenů, Výtvarné zpracování kovů a drahých kamenů – zlatnictví a stříbrnictví	
Střední škola uměleckých řemesel, s.r.o.	192
• Grafický design, Modelářství a návrhářství oděvů, Multimediální tvorba, Propagační výtvarnictví – propagační grafika, Propagační výtvarnictví – vědecká kresba a ilustrace	
<b>VÍTKOVICKÁ STŘEDNÍ PRŮMYSLOVÁ ŠKOLA</b>	<b>1 940</b>
• Autoelektrikář, Ekonomika a podnikání, Elektrikář, Elektrikář – silnoproud, Hutník operátor, Informační technologie, Karosář, Letecký mechanik, Mechanik elektrotechnik, Mechanik opravář motorových vozidel, Mechanik seřizovač, Mechanik seřizovač – mechatronik, Mechanik strojů a zařízení, Modelář, Obráběč kovů, Provozní elektrotechnika, Provozní technika, Strojní mechanik, Truhlář	
Střední škola PRIGO, s.r.o.	384
• Veterinářství, Ekonomika a podnikání, Obchodní akademie, Předškolní a mimoškolní pedagogika	
Jazykové a humanitní GYMNÁZIUM PRIGO, s.r.o.	366
• Gymnázium	
<b>Církevní zřizovatel SŠ:</b>	<b>42</b>
Mateřská škola, základní škola speciální a praktická škola Diakonie ČCE Ostrava	42
• Praktická škola dvouletá, Praktická škola jednoletá	
<b>Celkový součet</b>	<b>8 682</b>

Zdroj: Vlastní zpracování, MŠMT, Školský rejstřík (2025); Pozn: vč. osmiletých gymnázií.

## DALŠÍ VZDĚLÁVÁNÍ

### Univerzita třetího věku

Kulturní zařízení Ostrava-Jih za podpory městského obvodu Ostrava-Jih nabízí neprofesní zájmový celoživotní vzdělávací program pro občany ve věku 55+ s trvalým bydlištěm v Moravskoslezském kraji. Nabízené kurzy



jsou zaměřeny na různé oblasti života, např. dovednosti práce s počítačem, jazykové kurzy, výtvarné kurzy a jiné.

### Základní umělecké školy

V městském obvodu Ostrava-Jih působí tři základní umělecké školy s celkovou kapacitou 1 783 dětí/žáků. Jsou to:

- **Základní umělecká škola Viléma Petrželky**, Ostrava-Hrabůvka, Edisonova 90, příspěvková organizace (kapacita 1 160 dětí/žáků, obory hudební, literárně-dramatický, taneční, výtvarný),
- **Základní umělecká škola, Ostrava-Zábřeh**, Sologubova 9A, příspěvková organizace (kapacita 543 dětí/žáků, obory hudební, taneční, výtvarný),
- **AVE ART Ostrava, vyšší odborná škola, střední umělecká škola a základní umělecká škola, s.r.o.** (kapacita 80 dětí/žáků, obory hudební, výtvarný).

### 1.3.5 BEZPEČNOST

V Ostravě-Jihu působí v oblasti bezpečnosti společně Policie ČR i Městská policie Ostrava.

**Policie České republiky** (Krajské ředitelství policie Moravskoslezského kraje) zde má *obvodní oddělení Hrabůvka* (Dr. Martínka 1408/14), *obvodní oddělení Zábřeh* (Čujkovova 2775/46A) a působnost zde má i *obvodní oddělení ve Vítkovicích* (Mečnikovova 1314/4).

Centrální pracoviště **Městské policie Ostrava** je pro oblast Ostrava-Jih situováno na území městského obvodu Nová Bělá na ul. *Kaminského 636/12*. Jedná se o pracoviště se stanovištěm monitorovacího kamerového systému a se stálou službou, resp. se zajištěním nepřetržitého provozu. Další pracoviště Městské policie Ostrava se nachází na ulici *Lidická 401/25* ve Vítkovicích a kontaktní místo je na ulici Čujkovova 3165/40A v Zábřehu.

**Hasičský záchranný sbor ČR** se v Ostravě-Jihu nachází na adrese Kaminského 636/12, Nová Bělá, další pracoviště se nachází na adrese Výškovická 40, Zábřeh.

### Spokojenost obyvatel s oblastí bezpečnosti

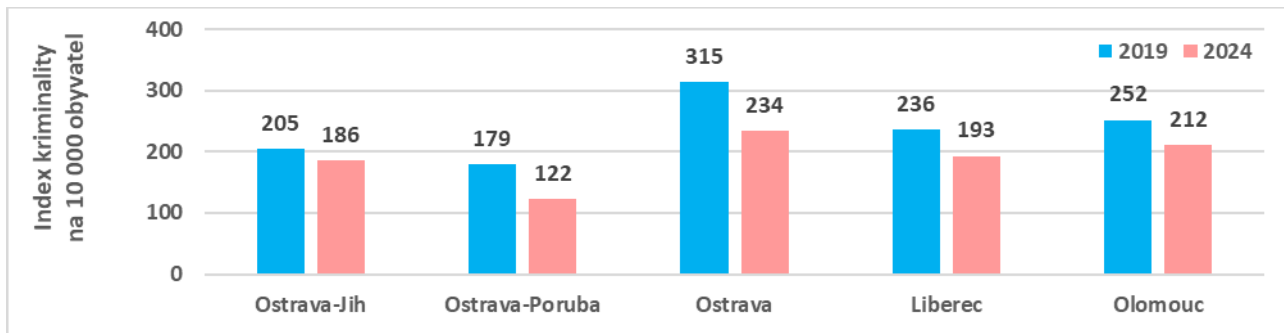
Na škále 0–100 bodů, kde 0 je nejnižší hodnocení a 100 nejvyšší, hodnotili občané dle průzkumu spokojenosti občanů městského obvodu Ostrava-Jih (2025) oblast „pocit bezpečí“ 65,4 body, což je nejnižší hodnocení ze sledovaných oblastí. Podíl občanů, kteří by finance z městského obvodu Ostrava-Jih investovali do „zvýšení bezpečnosti“, je 42,4 %, jedná se o nejvyšší prioritu investic dle občanů. Podrobněji je průzkum spokojenosti občanů popsán v příloze.

### TRESTNÉ ČINY

Mezi lety 2019 až 2024 se index kriminality<sup>14</sup> v MO Ostrava-Jih snížil, přičemž tento trend je patrný i v ostatních referenčních územích. V MO Ostrava-Jih poklesl index kriminality z 205 na 186 bodů, je tedy jedním z nejnižších – pod úroveň Olomouce (212) a Liberce (193), ovšem intenzita poklesu je zde nejmenší (-9 %). V MO Poruba klesl index nejvýrazněji, a to z 179 na 122 bodů (-32 %), zároveň jsou hodnoty indexu nejvyšší. Rovněž Ostrava zaznamenala výrazný pokles z 315 na 234 body, což stále představuje nejvyšší míru z referenčních území, ovšem rozdíl mezi městy se vyrovnává.

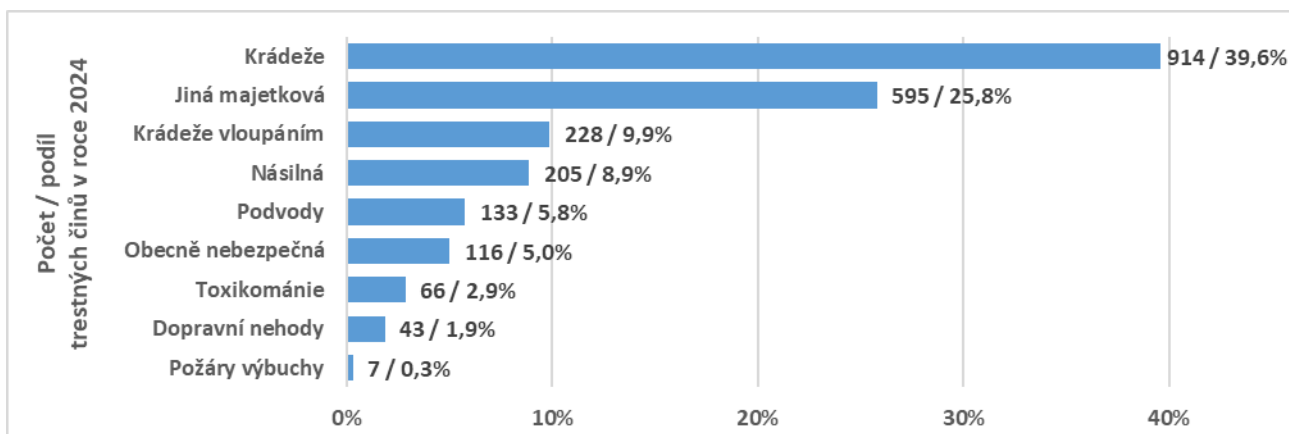
<sup>14</sup> Index kriminality udává počet trestných činů na 10 tis. obyvatel.



**Obrázek 1.33: Index kriminality v letech 2019 a 2024 – srovnání referenčních území**


Zdroj: Policie ČR, <https://kriminalita.policie.gov.cz/> (2025).

Kriminalita v MO Ostrava-Jih má v roce 2024 převážně majetkový charakter. Krádeže tvoří téměř dvě pětiny všech skutků (914 případů, 39,6 %), zatímco další čtvrtinu představují jiné majetkové delikty (595 případů, 25,8 %). Následují krádeže vloupáním (228 případů, 9,9 %) a násilná trestná činnost (205 případů, 8,9 %). Podvody a obecně nebezpečné jednání zaujímají podobné podíly, zhruba šest a pět procent. Kategorie toxikomanie, dopravních nehod a požárů či výbuchů dohromady nepřesahuje pět procent, takže jejich dopad na celkovou kriminalitu je spíše okrajový. Z čísel vyplývá, že více než dvě třetiny veškeré trestné činnosti mají přímý vztah k majetku obyvatel.

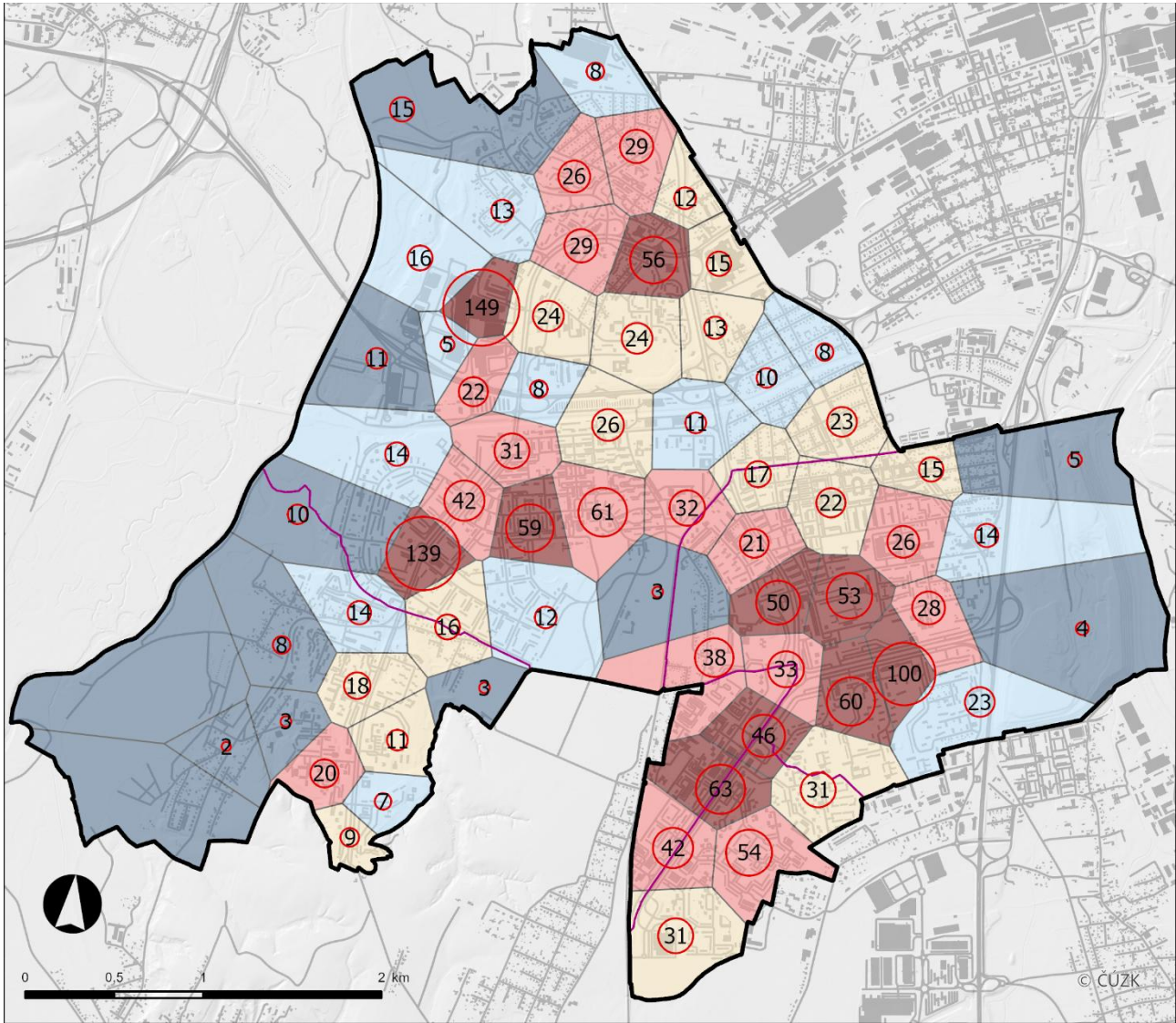
**Obrázek 1.34: Struktura trestných činů v MO Ostrava-Jih v roce 2024**


Zdroj: Policie ČR, <https://kriminalita.policie.gov.cz/> (2025).

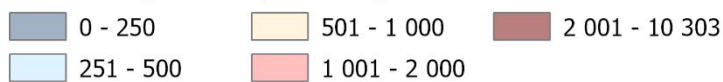
Prostorové rozložení deliktů ukazuje, že největší hustota (2 001–10 303 činů na km<sup>2</sup>) se koncentruje v nejvíce urbanizovaných částech městského obvodu, tedy zejména v Hrabůvce, starší zástavbě Zábřehu a v lokálních centrech služeb. Tyto lokality vykazují zároveň i nejvyšší absolutní počty skutků, místy přesahující stovku za rok. Oblasti se střední hustotou (1 001–2 000 činů na km<sup>2</sup>) lemují jádrovou zónu a zasahují do částí Dubiny či Výškovic. Naopak okrajové čtvrti s převažující rodinnou zástavbou, jako jsou Krásné Pole nebo Nová Bělá, se pohybují pod hranici 500 činů na km<sup>2</sup> a lze je označit za nejbezpečnější. Mapová data zároveň upozorňují, že vysoký počet deliktů se nemusí vždy krýt s nejvyšší hustotou kriminality – rozsáhlejší území s nižší intenzitou může v součtu vykazovat více skutků než malý, ale extrémně zatížený blok.



Obrázek 1.35: Koncentrace trestných činů na území MO Ostrava-Jih v roce 2024



**Trestné činy na km<sup>2</sup> (rok 2024)**



**Počet trestných činů**



Městský obvod Ostrava-Jih Část městského obvodu

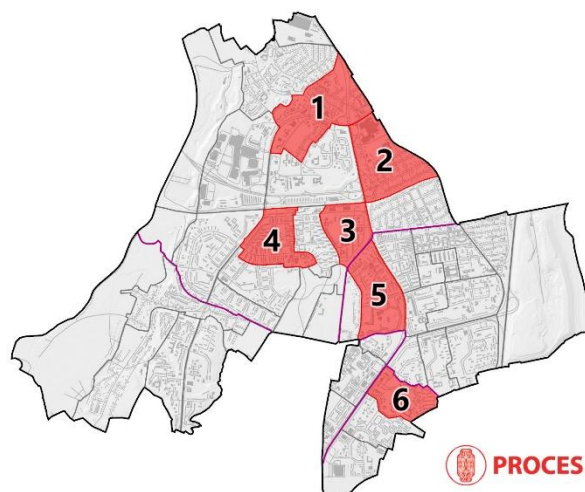
Souřadnicový systém: S-JTSK  
Zdroj dat: PCR (2025)



## LOKALITY SOCIÁLNÍHO VYLOUČENÍ A SEGREGACE

Na území MO Ostrava-Jih bylo na základě „Metodiky identifikace lokalit segregace“ Univerzity Karlovy<sup>15</sup> identifikováno **5 lokalit se střední koncentrací společně posuzovaných osob pro poskytnutí příspěvku na živobytí** (dále také SPO PNZ). Lokality jsou vymezeny na úrovni základních sídelních jednotek (ZSJ) a jsou uvedeny v následující tabulce, která zobrazuje rovněž absorpční kapacitu, což je počet osob, o které by se musel snížit počet příjemců příspěvku na živobytí, aby lokalita přestala být ohrožená koncentrací osob ohrožených sociálním vyloučením.

**Obrázek 1.36: Území se střední mírou segregace**



**Tabulka 1.25: Území se střední mírou segregace**

Kód	Název základní sídelní jednotky	SPO PNZ		Absorpční kapacita
		Počet	Podíl	
1	Starý Zábřeh-střed	535	10,91 %	-253
2	Družstvo-sever	76	8,32 %	-24
3	Internáty	161	11,71 %	-82
4	Gurťjevova	330	7,57 %	-79
5	Mitušova	386	6,50 %	-44
6	Jaromíra Matuška	311	5,98 %	-12

Zdroj: Univerzita Karlova, Lokality sociálního vyloučení a segregace (2020)

Pozn.: V sousedním MO Vítkovice na hranici s MO Ostrava-Jih se vyskytuje oblast, u které byla koncentrace SPO PNZ identifikována jako extrémní. I když je oblast v těsném zázemí, existují v území bariéry (Vítkovické nádraží, resp. železniční trať, ulice Rudná a Závodní).

### Problematika ubytoven

Problematika vyloučených/segregovaných lokalit je do značné míry ovlivněna výskytem ubytoven. Na území Ostrava-Jih se nachází cca 10 větších či menších objektů ubytoven, v jejichž okolí často dochází k větší kumulaci společensky negativních jevů či přestupků. Nejproblematičtějšími jsou lokality v okolí hotelového domu Hlubina (ulice Horní a Čujkovova) a okolí objektu Bydlení Ideal Ostrava (dříve Ubytovna SOIVA) na Hulvácké ulici.

Městský obvod Ostrava-Jih ve spolupráci s Univerzitou Pardubice zpracoval studii, ve které výzkumníci zjišťovali životní příběhy místních lidí, kteří se vyskytli na okraji společnosti i názory občanů v okolí, vznikl tak ucelený materiál jako jeden z důležitých podkladů pro řešení problematiky ubytoven.

Ubytovny by měly být v konečném stádiu přeměněny na multifunkční objekty, ve kterých budou bytové jednotky, ale budou zde poskytovány i sociální služby. Projekt je na samotném počátku a jeho realizaci se bude zabývat tým odborných pracovníků z řad samosprávy i akademické půdy. Příprava má trvat 4 až 5 let.<sup>16</sup>

### Plánované komunitní centrum Dubina

Městský obvod Ostrava-Jih zvažuje rovněž výstavbu komunitního centra na Dubině – v současnosti nejsou k dispozici vhodné volné prostory, potenciálně se předpokládá výstavba nového objektu. Provozovatelem by mohla být vybraná nestátní nezisková organizace, ne přímo městský obvod. Podkladem pro rozhodnutí umístění komunitního centra na Dubině byly výstupy projektu Com.Unity.Lab a nové komunitní centrum je zároveň uvažováno na Dubině i v rámci projektu města „Strategie proměny sídliště Dubina“.<sup>17</sup>

<sup>15</sup> Dostupné z: <https://web.natur.cuni.cz/segregace/aplikace/lokality/>

<sup>16</sup> Dostupné z: <https://polar.cz/zpravy/ostava/ostava-jih/11000047344/radnice-ostavyjihu-resi-problematiku-ubytovacich-zarizeni-soiva-a-hlubina>

<sup>17</sup> Dostupné z: <https://fajnova.cz/projekt/com-unity-lab-projekt/>



## 1.4 EKONOMIKA, PODNIKÁNÍ, ZAMĚSTNANOST, CESTOVNÍ RUCH, KULTURA

### 1.4.1 EKONOMIKA, PODNIKÁNÍ A ZAMĚSTNANOST

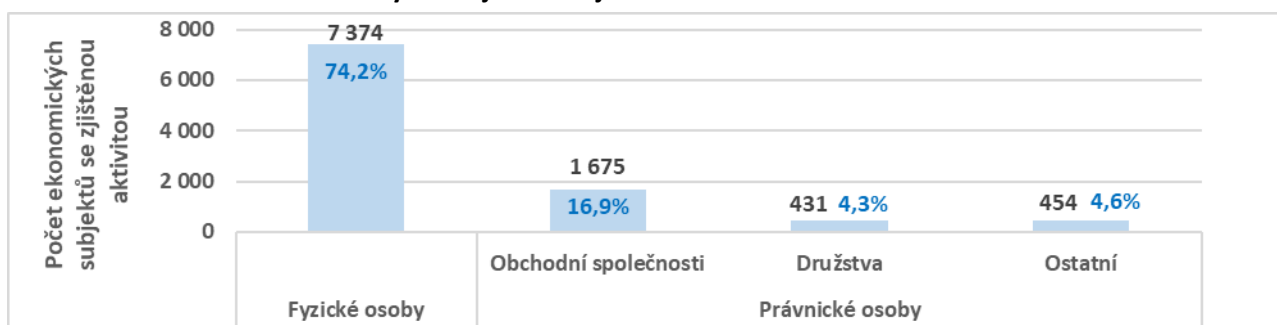
#### EKONOMICKÉ SUBJEKTY

Pro analýzu počtu a struktury ekonomických subjektů byla využita data ČSÚ (počty ekonomických subjektů vycházející z Registru ekonomických subjektů aktuálnímu ke dni 30. 6. 2024<sup>18</sup>). Ekonomické subjekty zahrnují všechny subjekty se **zjištěnou aktivitou** a s přiděleným IČO (nejedná se tedy jen o subjekty z podnikatelského pohledu, ale zahrnují rovněž veřejnou správu, různé spolky atd.). Při posuzování dat je nutné mít na zřeteli, že subjekty jsou v databázi evidovány podle místa adresy daného subjektu, a ne podle místa podnikání. Typickým příkladem mohou být subjekty podnikající v obchodních centrech (kupříkladu Shopping Park Avion s roční návštěvností cca 10,5 mil. zákazníků), kde ne vždy je místo podnikání identické s registrovanou adresou (což se nicméně vztahuje na všechny registrované subjekty).

V městském obvodu Ostrava-Jih působilo v polovině roku 2024 celkem 9 934 ekonomických subjektů se zjištěnou aktivitou, což představuje 23,6 % těchto subjektů v rámci Ostravy. V letech 2022–2024 jejich počet v tomto městském obvodu vzrostl o 520, tedy o 5,5 %, což představuje vyšší nárůst než v MO Poruba (2,4 %). V porovnání s celou Ostravou (5,3 %) byl růst v Ostravě-Jihu srovnatelný, v porovnání s Libercem (3,9 %) a Olomoucí (4,7 %) nadprůměrný.

Převážná většina subjektů představuje fyzické osoby (74,2 %). Podíl fyzických osob na všech registrovaných subjektech je srovnatelný s MO Poruba (72,7 %), v ostatních referenčních územích je pak nižší: Ostrava (59,3 %), Liberec (67,5 %), Olomouc (63,0 %). Vyšší poměr je způsoben lokalizací území Ostrava-Jih, které není centrem města (kde je běžně registrováno např. více obchodních společností nebo úřadů), ani typickou průmyslovou oblastí (např. různé podnikatelské zóny a areály atd.).

**Obrázek 1.37: Počet ekonomických subjektů se zjištěnou aktivitou v MO Ostrava-Jih**

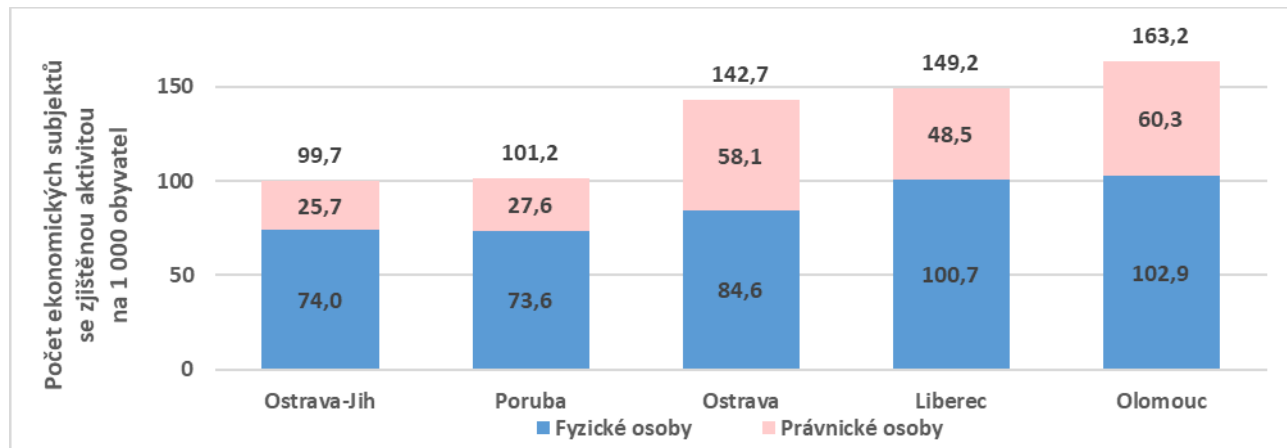


Zdroj: ČSÚ, Počty ekonomických subjektů podle odvětví převažující činnosti za správní obvody Prahy, obce s rozšířenou působností, obce a městské obvody a části (2025), data k 30. 6. 2024.

Nižší míru vlastních ekonomických aktivit na území Ostrava-Jih dokumentuje rovněž počet ekonomických subjektů na 1 000 obyvatel ve srovnání s ostatními referenčními územími, kdy městské obvody Ostrava-Jih a Poruba vykazují srovnatelné hodnoty (kolem 100), samotná Ostrava má pak hodnotu 142,7 (tento rozdíl je způsoben výraznějším rezidenčním charakterem uvedených městských obvodů), Liberec 149,2, nejvyšších hodnot pak dosahuje Olomouc (163,2).

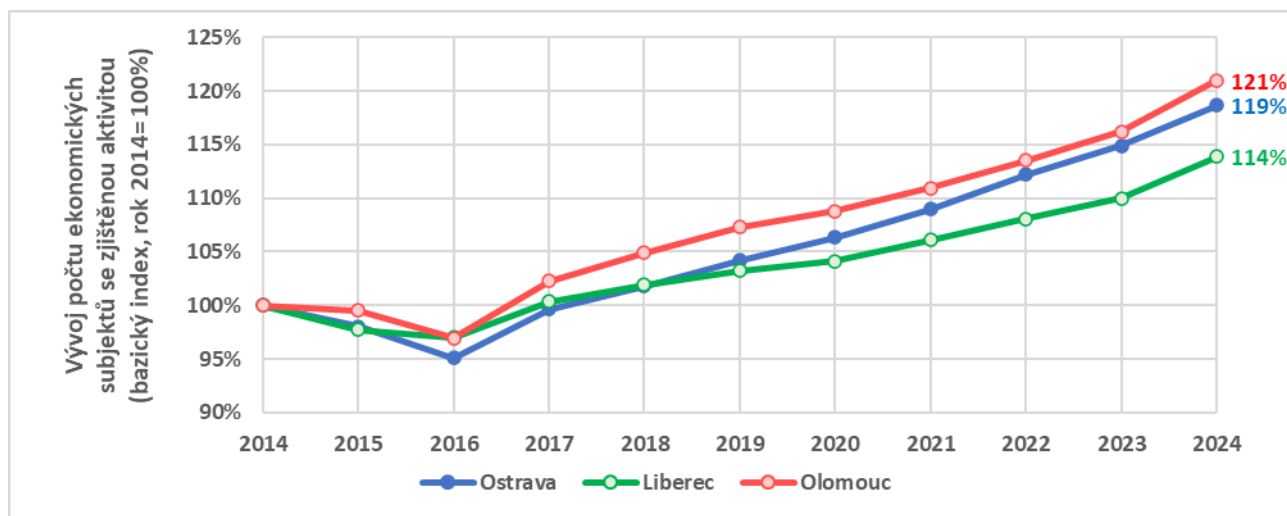
<sup>18</sup> Nejaktuálnější data v podrobnosti na městské obvody, dostupné na: <https://csu.gov.cz/produkty/ekonomicke-subjekty-podle-odvetvi-prevazujici-cinnosti-za-spravni-obvody-prahy-a-obci-s-rozsirenou-pusobnosti>



**Obrázek 1.38: Počet ekonomických subjektů se zjištěnou aktivitou na 1 000 obyvatel**


Zdroj: ČSÚ, Počty ekonomických subjektů podle odvětví převažující činnosti za správní obvody Prahy, obce s rozšířenou působností, obce a městské obvody a části (2025), data k 30. 6. 2024.

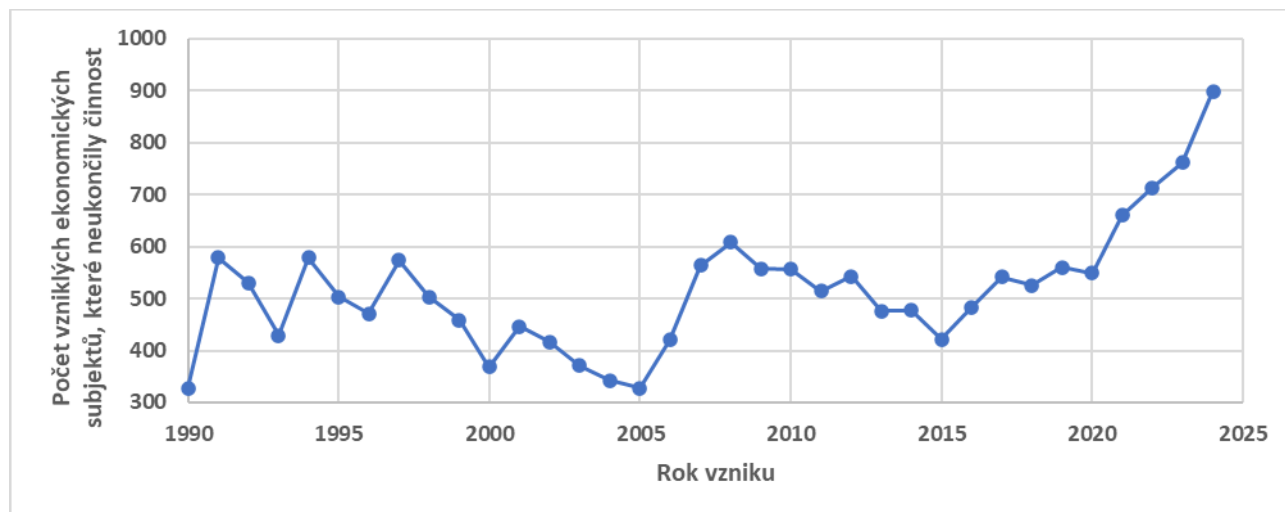
V letech 2014–2024 vzrostl počet ekonomických subjektů se zjištěnou aktivitou v Ostravě o 19 %, což je srovnatelné s růstem v Olomouci (21 %), zatímco v Liberci vzrostl pouze o 14 %. Při porovnání vývoje počtu ekonomických subjektů v poměru k počtu obyvatel je patrné, že Ostrava se Liberci značně přiblížila. Tento vývoj lze přičíst zejména pomalejšímu tempu růstu počtu subjektů v Liberci po covidové pandemii. Data za městský obvod Ostrava-Jih jsou dostupná od roku 2022, jak již bylo uvedeno výše, růst v tomto obvodu byl v daném období vyšší než v celé Ostravě.

**Obrázek 1.39: Počet ekonomických subjektů se zjištěnou aktivitou**


Zdroj: ČSÚ, Počty ekonomických subjektů podle odvětví převažující činnosti za správní obvody Prahy, obce s rozšířenou působností, obce a městské obvody a části (2025), data k 31. 12. daného roku.

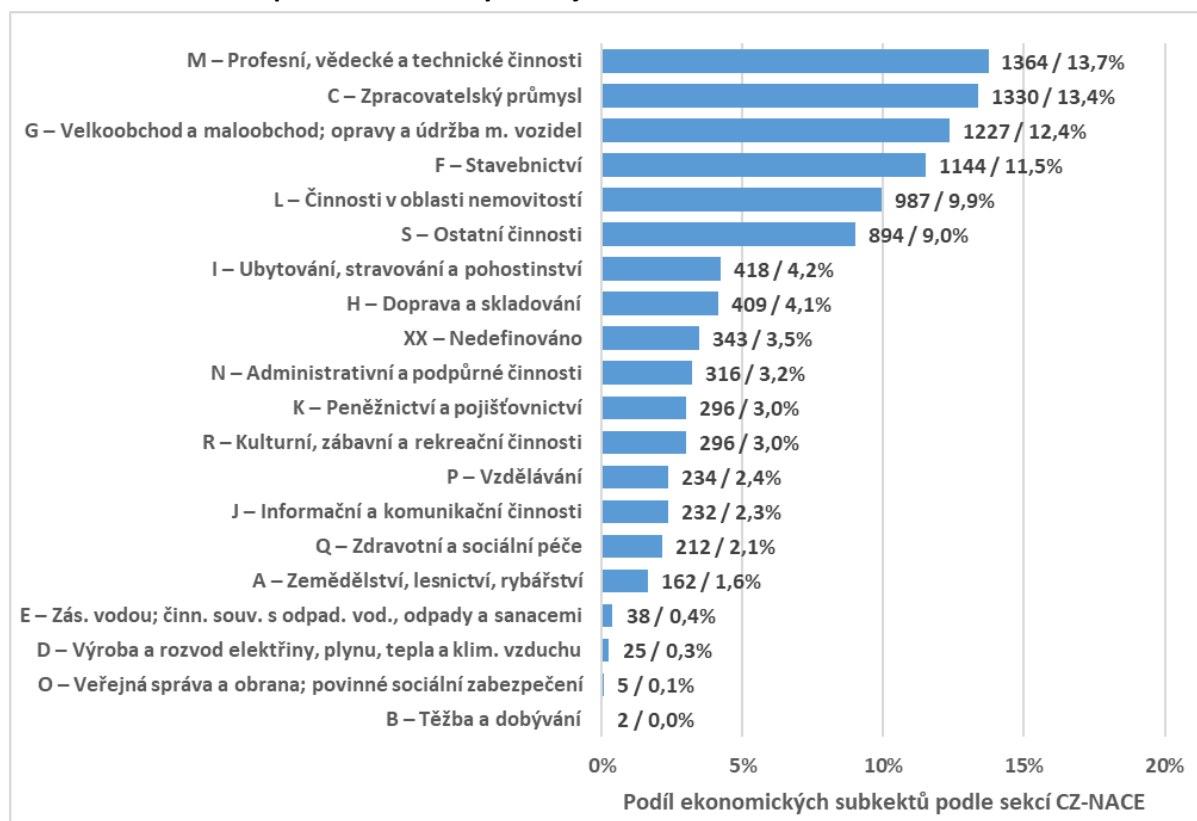
V Ostravě-Jihu se počet nově registrovaných ekonomických subjektů (včetně těch, u nichž zatím nelze doložit skutečnou aktivitu) od roku 2015 trvale zvyšuje: z 422 subjektů v roce 2015 přes 560 těsně před pandemií (2019) k výraznému skoku po ní – 660 (2021) → 714 (2022) → 762 (2023) → 899 (2024). První růstovou vlnu podpořila dobrá kondice trhu práce v Moravskoslezském kraji a rozvoj služeb ve velkém sídlištním celku; druhou odstartovaly covidové změny – přechod k e-commerce, rozmach živností „na IČO“ a cílené dotační programy města a státu, které motivovaly obyvatele zahájit podnikání. Celkově tak poslední dekáda ukazuje proměnu obvodu z tradičního rezidenčního zázemí na území s rostoucí hustotou drobného podnikání a služeb.



**Obrázek 1.40: Vývoj počtu vzniklých ekonomických subjektů v MO Ostrava-Jih (které neukončily činnost)**


Zdroj: Registr ekonomických subjektů, červenec 2025.

Dominujícími odvětvími v Ostravě-Jihu jsou služby a průmysl: největší podíl mají profesní, vědecké a technické činnosti, zpracovatelský průmysl a velkoobchod a maloobchod, což ukazuje na silnou orientaci na odborné služby, výrobu a obchod. Významné je také stavebnictví spolu s realitními činnostmi, což naznačuje probíhající rozvoj infrastruktury a nemovitostí. Naopak tradiční sektory jako zemědělství, těžba nebo veřejná správa tvoří jen nepatrnou část, což odráží posun lokální ekonomiky od klasických průmyslových či státních aktivit k moderním podnikatelským službám a diverzifikaci aktivit.

**Obrázek 1.41: Podíl a počet ekonomických subjektů\* na území MO Ostrava-Jih v roce 2024**


Zdroj: ČSÚ, Počty ekonomických subjektů podle odvětví převažující činnosti za správní obvody Prahy, obce s rozšířenou působností, obce a městské obvody a části (2025), data k 30. 6. 2024.

\* se zjištěnou aktivitou.



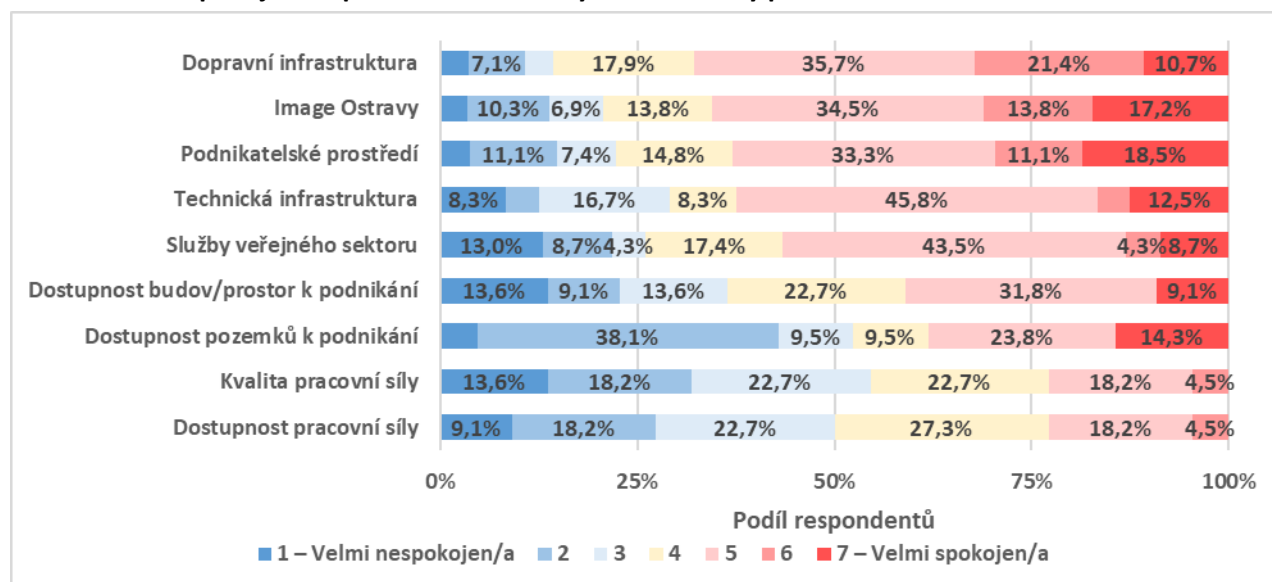
Ostrava-Jih stojí na pestré zaměstnavatelské základně, která sahá od vysoce specializovaných zdravotnických a bezpečnostních služeb přes sociální péči až po kulturu, průmyslovou automatizaci a správu rozsáhlého bytového fondu. Největšími zaměstnavateli jsou Zdravotnická záchraná služba Moravskoslezského kraje (ZZS MSK), Hasičský záchraný sbor kraje (HZS MSK), Domov Čujkovova, kulturní dům AKORD & POKLAD, technologická firma ELVAC a.s. a Stavební bytové družstvo Nová huť – společně zaměstnávají zhruba čtyři až pět tisíc lidí.

Rozložení těchto velkých zaměstnavatelů – zdravotnictví, bezpečnost, sociální péče, kultura, high-tech výroba i správa bydlení – zajišťuje Ostravě-Jihu diverzifikovanou a odolnou ekonomiku. Většina organizací sice působí celokrajsky (ZZS, HZS) či celoměstsky (AKORD, SBD NH), ale jejich sídla, logistické uzly nebo klientská zařízení leží přímo v obvodu, takže multiplikační efekty – pracovní poptávka, zakázky pro místní firmy, návštěvnost – zůstávají lokálně.

### SPOKOJENOST PODNIKATELŮ S PODNIKATELSKÝM PROSTŘEDÍM

Podnikatelé Ostravy-Jihu jsou dle výsledků z dotazníku spokojenosti občanů Ostravy-Jihu nejvíce spokojeni s dopravní infrastrukturou, image Ostravy a podnikatelským prostředím. Naopak nízká spokojenost je s dostupností pracovní síly, kvalitou pracovní síly, dostupností pozemků k podnikání a dostupností budov/prostor k podnikání, jak uvádí následující graf a tabulka.

**Obrázek 1.42: Spokojenost podnikatelů Ostravy-Jihu s faktory podnikání**



Zdroj: Průzkum spokojenosti občanů městského obvodu Ostrava-Jih, PROCES 2025. Část určená pouze osobám, které podnikají.

Pozn.: Otázka č. 18) Jak jste spokojeni s těmito faktory podnikání v Ostravě-Jihu?

**Tabulka 1.26: Spokojenost podnikatelů Ostravy-Jihu s faktory podnikání**

	1 – Velmi nespokojen/a	2	3	4	5	6	7 – Velmi spokojen/a
Dostupnost pracovní síly	9,1 %	18,2 %	22,7 %	27,3 %	18,2 %	4,5 %	0,0 %
Kvalita pracovní síly	13,6 %	18,2 %	22,7 %	22,7 %	18,2 %	4,5 %	0,0 %
Dostupnost pozemků k podnikání	4,8 %	38,1 %	9,5 %	9,5 %	23,8 %	0,0 %	14,3 %
Dostupnost budov/prostor k podnikání	13,6 %	9,1 %	13,6 %	22,7 %	31,8 %	0,0 %	9,1 %
Služby veřejného sektoru	13,0 %	8,7 %	4,3 %	17,4 %	43,5 %	4,3 %	8,7 %
Technická infrastruktura	8,3 %	4,2 %	16,7 %	8,3 %	45,8 %	4,2 %	12,5 %
Podnikatelské prostředí	3,7 %	11,1 %	7,4 %	14,8 %	33,3 %	11,1 %	18,5 %
Image Ostravy	3,4 %	10,3 %	6,9 %	13,8 %	34,5 %	13,8 %	17,2 %
Dopravní infrastruktura	3,6 %	7,1 %	3,6 %	17,9 %	35,7 %	21,4 %	10,7 %

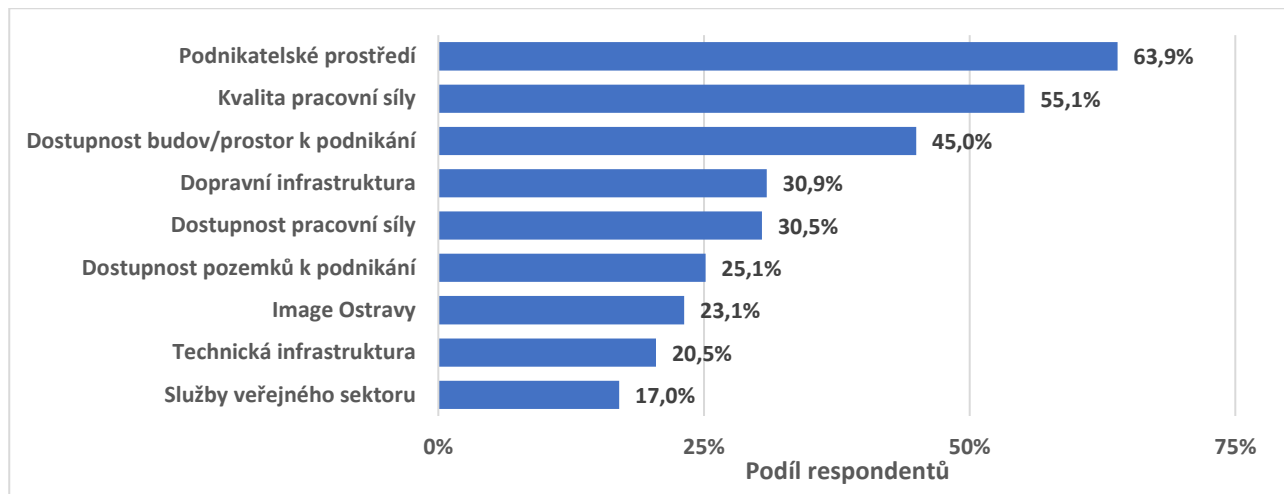
Zdroj: Průzkum spokojenosti občanů městského obvodu Ostrava-Jih, PROCES 2025. Část určená pouze osobám, které podnikají.

Pozn.: Otázka č. 18) Jak jste spokojeni s těmito faktory podnikání v Ostravě-Jihu?



Oblasti, u kterých je z pohledu podnikání nejdůležitější zlepšení v následujících letech, jsou podle podnikatelů především podnikatelské prostředí (63,9 %), kvalita pracovní síly (55,1 %) a dostupnost budov/prostor k podnikání (45,0 %). Dalšími častěji zmiňovanými oblastmi byla dopravní infrastruktura (30,9 %) a dostupnost pracovní síly (30,5 %).

**Obrázek 1.43: Oblasti, u kterých je zlepšení v následujících letech z pohledu podnikání nejdůležitější**



Zdroj: Průzkum spokojenosti občanů městského obvodu Ostrava-Jih, PROCES 2025. Část určena pouze osobám, které podnikají.

Pozn.: Otázka č. 19) Vyberte max. 3 oblasti, u kterých je zlepšení v následujících letech z pohledu podnikání nejdůležitější?

Na škále 0–100 bodů, kde 0 je nejnižší hodnocení a 100 nejvyšší, hodnotili občané dle průzkumu spokojenosti občanů městského obvodu Ostrava-Jih (2025) oblast „práce/zaměstnání“ 79,9 body, což je vyšší hodnocení. Podíl občanů, kteří by finance z městského obvodu Ostrava-Jih investovali do „podpory drobného a středního podnikání“, je 9,5 %, jedná se o spíše nižší prioritu investic dle občanů. Podrobněji je průzkum spokojenosti občanů popsán v příloze.

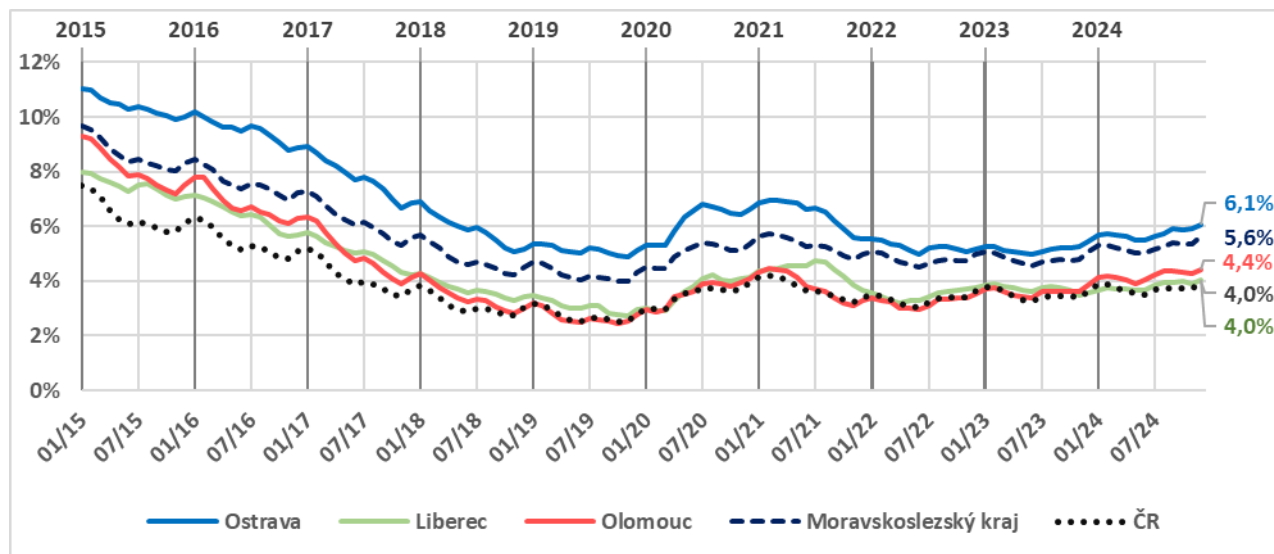
## NEZAMĚSTNANOST

Mezi lednem 2015 a prosincem 2024 klesl podíl nezaměstnaných v Ostravě z 11 % na zhruba 6 %, tedy téměř na polovinu. Nejrychlejší pokles proběhl v letech 2015–2018, kdy česká ekonomika rostla, firmy nabíraly zaměstnance a město začalo diverzifikovat od těžkého průmyslu k logistice, službám a IT. Ostrava si sice po celé období udržuje vyšší nezaměstnanost než průměr ČR (v roce 2015 činil rozdíl téměř 4 %; dnes se drží kolem 2–2,5 %), rozdíl se však dlouhodobě zmenšuje. Krátké zhoršení během pandemie covid-19 (vrchol 7 % na jaře 2021) potvrdilo citlivost regionu na otřesy v automobilovém a hutním sektoru, ale následné oživení a příliv investic do high-tech výroby a sdílených služeb vrátilo nezaměstnanost k úrovni kolem 5–6 %. Trend naznačuje postupné dohánění republikového průměru, i když strukturální dědictví těžkého průmyslu zatím úplně nezmizelo. Data na úrovni městských obvodů nejsou veřejně dostupná. Aktuální data za rok 2025 za



obce nejsou v současnosti (srpen 2025) dostupná z důvodu přechodu na nový datový sklad Ministerstva práce a sociálních věcí ČR.

**Obrázek 1.44: Podíl nezaměstnaných osob**



Zdroj: MPSV (2025)

## 1.4.2 CESTOVNÍ RUCH

### TURISTICKÉ ATRAKCE A ZAJÍMAVOSTI

#### Kulturní památky

V MO Ostrava-Jih se nachází řada památek zapsaných v Ústředním seznamu kulturních památek Národního památkového ústavu. Jedná se především o území ochranného pásma obytného souboru **Jubilejní kolonie** v Ostravě – Hrabůvce, kde je celkem 25 památek, zejména památkově chráněných nájemních domů, a také společenský dům. Jubilejní kolonie vznikala v letech 1921–1950. Dnes ji lze vymezit prostorem ohraničeným ulicemi Edisonova – Závodní – Zlepšovatelů – Dvouletky, resp. Stavbařů. Kolonie byla určena k bydlení pro zaměstnance Vítkovických železáren a budována byla v pěti stavebních etapách.

V Hrabůvce je také památkově chráněna **vila na adrese Klegova 17**, kterou si v roce 1929–1930 nechal postavit spisovatel Vojtěch Martínek architektem K. Gajovským. V domě žil a pracoval až do své smrti v roce 1960. Jeho působení připomíná pamětní deska umístěná na fasádě.

**V Zábřehu se nachází zámek** s jednopatrovou trojkřídlovou zámeckou architekturou na půdoryse písmene U, s dvorem uzavřeným ohradní zdí. Zámek byl vybudován pravděpodobně na přelomu 16. a 17. století a přestavěn na faru v 18. století. V současné době je po rekonstrukci a využíván ke komerčním účelům. Památkově chráněna je také ohradní zeď zámku.

Dalšími památkami v Zábřehu je **kamenný kříž** s korpusem Ukřižovaného Krista na stupňovitém podstavci s reliéfem Bolestné Panny Marie z roku 1866, dále je zde **pomník rudoarmějců** postavený v roce 1945, připomínající osvobození Ostravy a památku sovětských vojáků, padlých v období 2. světové války.

V roce 2024 byl postaven památník obětem bombardování Zábřehu 29. 8. 1944, instalovaný k 80. výročí.

#### Další atraktivity

Městský obvod Ostrava-Jih nabízí také možnosti pro sportovní rekreaci, např. **Vodní areál Jih**, letní aquapark s tobogány a skluzavkami, vířivými a relaxačními bazény, sportovišti pro plážový volejbal, tenis, fotbal.

Při návštěvě obvodu je vyhledáván také **Bělský les**, ačkoliv pouze jeho část spadá do městského obvodu Ostrava-Jih. Bělský les je největší rekreační lesopark města. Nachází se zde naučná Cesta vody s chodníčky,



herními prvky a Priessnitzovými lázněmi, nově otevřené hřiště nad rybníkem s herními a relaxačními zónami a je připravováno propojení Cesty vody a Křížové cesty, která se nachází v části lesa spadající do městského obvodu Stará Bělá.

Pro **cykloturistiku** lze využít propojení k řekám Ostravice či Odry, vyhledávány jsou výlety do blízké chráněné krajinné oblasti Poodří s mnoha slepými rameny řeky Odry a řadou vzácných vodních rostlin a živočichů. Bližší informace jsou uvedeny v kapitole 1.2.2, sekce Cyklodoprava.

Bohaté jsou i možnosti **kulturního vyžití**, blíže popsané v kapitole 1.4.3 Kultura (zejména Kulturní zařízení Ostrava-Jih: K-TRIO, kino Luna a Komorní klub, dům kultury Akord). Významné akce kulturního i sportovního charakteru jsou pravidelně pořádány i v Ostravar Aréně v Zábřehu (multifunkční hala pro sport i velké koncerty s variabilní kapacitou až cca 12 000 diváků).

## UBYTOVACÍ KAPACITY

Na území Ostrava-Jih bylo v roce 2025 podle údajů ČSÚ (ČSÚ – veřejná databáze) celkem 7 hromadných ubytovacích zařízení (bez ubytoven), největší kapacitu má pak hotel Clarion, který je využíván rovněž pro pořádání konferencí (13 zasedacích místností, do kterých se vejde až 1 600 osob). Pro konference/školení je rovněž možné využít Hotel Vista (kapacita sálů 440 osob), tento hotel je zároveň stavebně propojen s Lowcost hotelem Ostrava. Ostatní hromadná ubytovací zařízení mají kapacitu menší než 50 osob. Celkem je v hromadných ubytovacích zařízeních 633 pokojů, respektive 1 280 lůžek, což představuje zhruba 23 % ubytovacích kapacit v Ostravě (zhruba 5,5 tis. lůžek).

### Obrázek 1.45: Hromadná ubytovací zařízení v MO Ostrava--Jih

Kategorie	Název	Počet pokojů
Hotel ****	Clarion Congress Hotel Ostrava	101 a více
Hotel ****	Best Western Hotel Vista	51 až 100
Hotel ***	Lowcost Hotel Ostrava	51 až 100
Hotel ****	Zámek Zábřeh	11 až 50
Hotel ***	Hotel Akord	11 až 50
Hotel ***	Hotel Puls	11 až 50
Hotel *	Hotel Elmontex	11 až 50

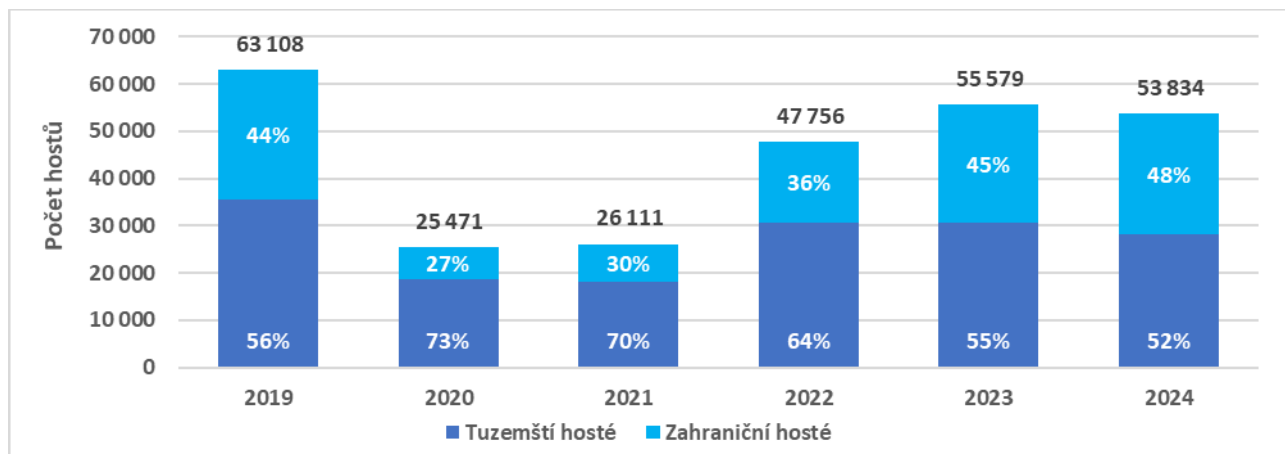
Zdroj: ČSÚ, Databáze hromadných ubytovacích zařízení (2025).

V porovnání s ostatními referenčními územími nemá samotná Ostrava ani její městské obvody příliš velkou kapacitu lůžek v hromadných ubytovacích zařízeních vzhledem počtu obyvatel. Na 1 tis. obyvatel je v Ostravě 18,5 lůžek, v Ostravě-Jihu je situace méně příznivá, tj. 12,7 lůžek, v MO Poruba naopak hromadná ubytovací zařízení (s výjimkou studentských kolejí) poskytují na tisíc obyvatel pouze 4,2 lůžka. Hodnoty v Olomouci (34,9) a Liberci (37,2) jsou pak výrazně vyšší.

## HOSTÉ A PŘENOCOVÁNÍ

Počet hostů v ubytovacích zařízeních na území městského obvodu Ostrava-Jih se před pandemií covid-19 pohyboval na úrovni cca 60 tisíc hostů/rok, s jejím nástupem během let 2020 a 2021 klesl na hodnotu kolem 25 tisíc, v následujících letech začal opět narůstat, ovšem na hodnoty z minulého období zatím nedosahuje, v roce 2025 tak dosáhl zhruba 54 tisíc. Podíl na celé Ostravě se pohybuje kolem 22 %. V roce 2024 bylo 48 % hostů ze zahraničí. V celé Ostravě, zejména pak v MO Ostrava-Jih je oproti Liberci a Olomouci výrazně větší zastoupení zahraničních hostů. Dá se to připočítat zejména ke kongresové turistice, pracovním cestám a turistice spojené s pořádáním větších kulturních a sportovních akcí, které se na území Ostravy každoročně konají (zejména Beats for Love, Colours of Ostrava, Zlatá tretra). Stoupá také atraktivita Ostravy pro turisty z Polska.



**Obrázek 1.46: Vývoj počtu hostů v MO Ostrava-Jih a jejich podíl dle tuzemských a zahraničních**


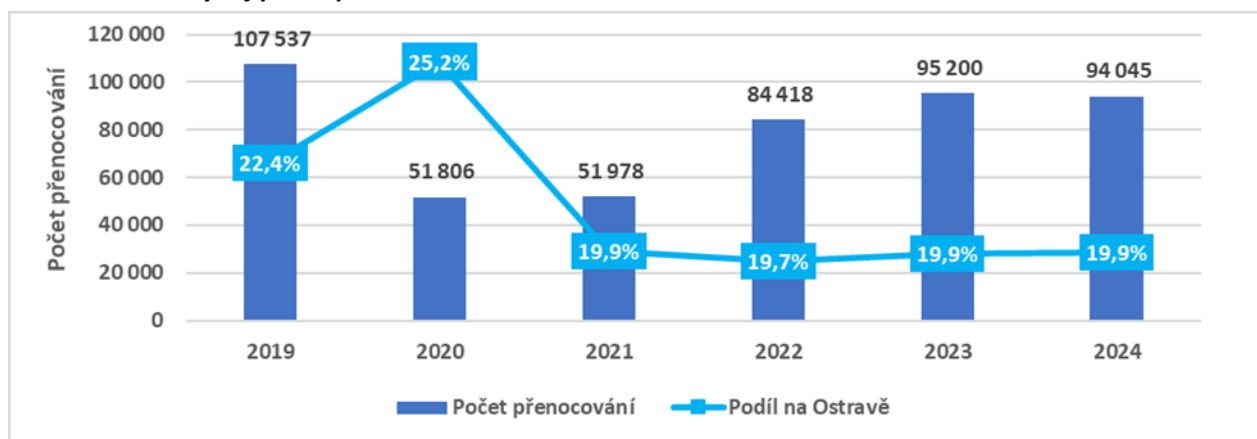
Zdroj dat: ČSÚ – veřejná databáze; vlastní zpracování (2025).

**Tabulka 1.27: Vývoj podílu zahraničních hostů v referenčních územích**

Území	Podíl zahraničních hostů					
	2019	2020	2021	2022	2023	2024
Ostrava-Jih	43,8 %	27,0 %	30,5 %	36,0 %	45,0 %	47,7 %
Poruba	27,4 %	19,6 %	18,1 %	30,0 %	27,4 %	32,5 %
Ostrava	43,0 %	30,4 %	28,2 %	35,7 %	40,0 %	43,8 %
Liberec	35,0 %	21,7 %	17,1 %	25,5 %	29,6 %	29,4 %
Olomouc	39,8 %	26,2 %	22,7 %	30,2 %	32,8 %	33,7 %

Zdroj dat: ČSÚ – veřejná databáze; vlastní zpracování (2025).

Počet přenocování hostů v ubytovacích zařízeních na území městského obvodu Ostrava-Jih byl roce 2024 kolem 94 tisíc. Vývoj mezi lety 2019 až 2024 je obdobný jako vývoj počtu hostů. V MO Ostrava-Jih proběhne zhruba 20 % všech přenocování v rámci Ostravy.

**Obrázek 1.47: Vývoj počtu přenocování v MO Ostrava-Jih v letech 2019 až 2024**


Zdroj dat: ČSÚ – veřejná databáze; vlastní zpracování (2025).

Při srovnání počtu přenocování na ubytovací kapacity v hromadných ubytovacích zařízeních má Ostrava-Jih nejmenší podíl ze všech sledovaných území, tj. 73,5 přenocování na jedno lůžko, hodnota je srovnatelná s celou Ostravou, tj. 86,1, naopak v MO Poruba je hodnota výrazně vyšší (141,1). Značný poměr počtu přenocování k ubytovací kapacitě je v Olomouci (123,2), v Liberci je pak hodnota 101,5.



**Tabulka 1.28: Počet přenocování na jedno lůžko v referenčních územích v letech 2019 až 2024**

Území	Počet přenocování na jedno lůžko					
	2019	2020	2021	2022	2023	2024
Ostrava-Jih	102,8	32,5	28,2	60,2	70,5	73,5
Poruba	110,5	52,8	72,5	117,0	130,1	141,1
Ostrava	93,9	37,5	43,0	77,1	90,6	86,1
Liberec	91,5	58,2	56,7	83,6	96,6	101,5
Olomouc	116,3	48,1	58,3	99,8	119,2	123,2

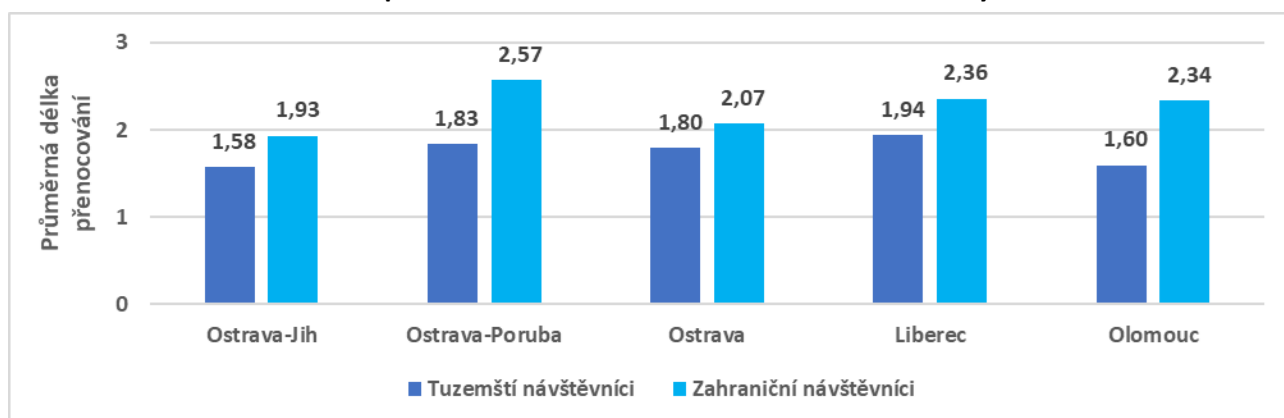
Zdroj dat: ČSÚ – veřejná databáze; vlastní zpracování (2025).

Délka přenocování je na území MO Ostrava-Jih nejnižší ze všech referenčních území, kdy zde návštěvníci přenocují průměrně 1,75 noci. Nejvyšší hodnoty pak byly zaznamenány v Olomouci a MO Poruba, viz následující tabulka. Průměrná délka ubytování je pak vyšší u zahraničních hostů.

**Tabulka 1.29: Průměrná délka přenocování v referenčních územích v letech 2019 až 2024**

Území	Průměrná délka přenocování					
	2019	2020	2021	2022	2023	2024
Ostrava-Jih	1,70	2,03	1,99	1,77	1,71	1,75
Poruba	1,89	1,84	1,99	1,83	1,78	2,07
Ostrava	1,86	1,96	2,08	1,91	1,87	1,92
Liberec	2,13	2,21	2,18	2,06	2,08	2,07
Olomouc	1,69	1,83	1,82	1,87	1,90	1,85

Zdroj dat: ČSÚ – veřejná databáze; vlastní zpracování (2025).

**Obrazek 1.48: Průměrná délka přenocování v referenčních územích dle tuzemských a zahraničních hostů**


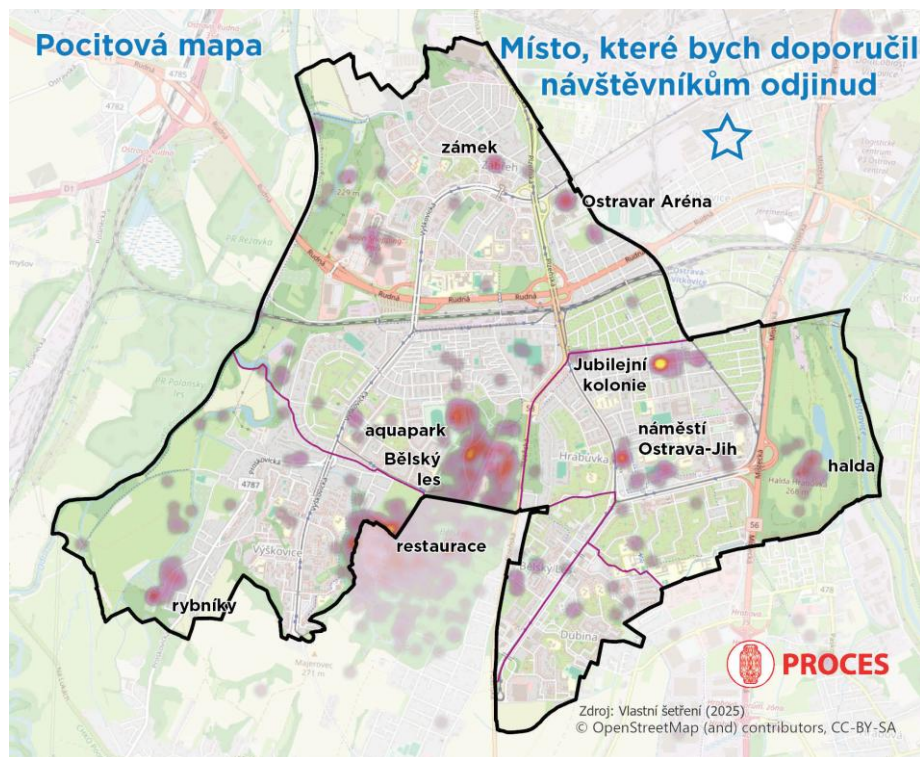
Zdroj dat: ČSÚ – veřejná databáze; vlastní zpracování (2025).

### POCITOVÁ MAPA

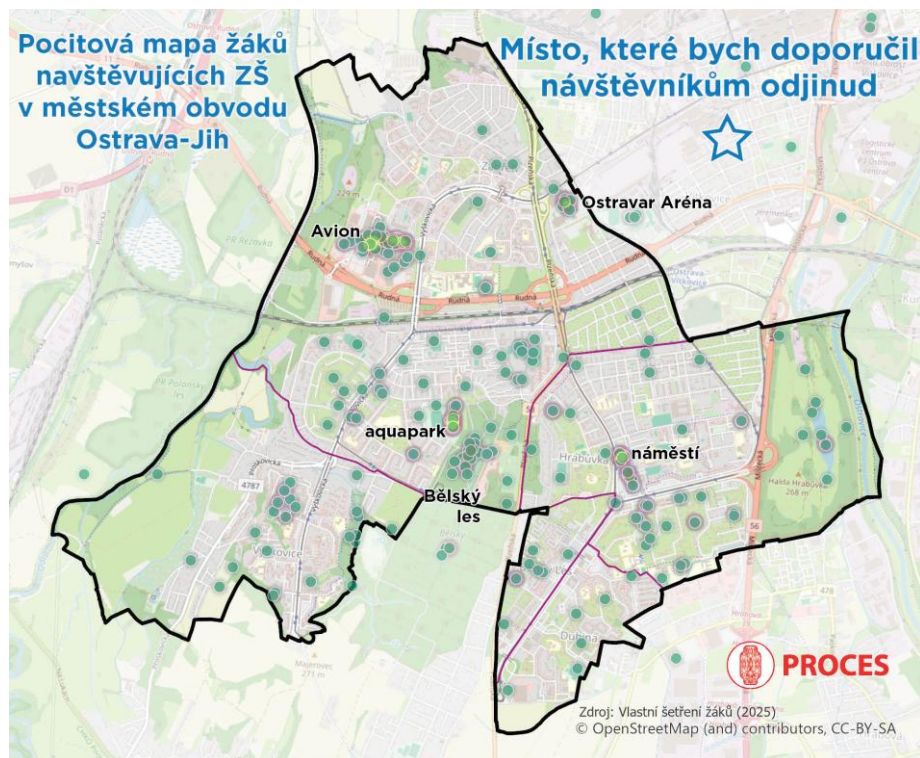
V pocitové mapě (popis sběru je uveden v kapitole Urbanismus a územní plánování) určili respondenti **místa, která by doporučili návštěvníkům** na území MO Ostrava-Jih. Obě skupiny (občané a žáci místních škol) zvolily podobná místa, mezi kterými figuroval zejména Bělský les (vysoká koncentrace byla především v okolí Starobělské Koliby), Ostravar Aréna a náměstí Ostrava-Jih, občané dále označili Jubilejní kolonii a výškovické rybníky Pod Hurou. Děti ve větší míře označily nákupní centrum Avion.



Obrázek 1.49: Doporučená místa dle občanů



Obrázek 1.50: Doporučená místa dle žáků



Dle průzkumu spokojenosti občanů městského obvodu Ostrava-Jih (2025) je podíl občanů, kteří by finance z městského obvodu Ostrava-Jih investovali do „cestovního ruchu“ pouze 2,8 %, jedná se tedy o nejnižší prioritu investic dle občanů. Podrobněji je průzkum spokojenosti občanů popsán v příloze.



### 1.4.3 KULTURA

Kulturní nabídka v městském obvodu Ostrava-Jih spojuje veřejné organizace, soukromé podniky a aktivní občanské spolky, které společně zajišťují kulturní vyžití pro obyvatele a návštěvníky obvodu. Veřejně zřízenou páteřní infrastrukturu tvoří **Kulturní zařízení Ostrava-Jih** (K-TRIO, kino Luna a Komorní klub), **kulturní dům Akord**, **pět poboček Knihovny města Ostravy** a **dvě základní umělecké školy**. Doplnuje ji Středisko volného času, Senior Point a několik menších komunitních center.

Komerční sektor v oblasti kultury není v obvodu příliš rozvinutý, existuje zde několik místních zařízení (mezi největší patří např. Alexandria Lod'), občané však mají možnost využívat kulturní infrastrukturu celého města jako např. soukromé divadlo Mír ve Vítkovicích nebo ostatní kulturní zařízení, která se nacházejí většinou v centru města, případně ostatních obvodech.

Spolková činnost je organizována desítkami aktivních subjektů, které pořádají vlastní koncerty, besídky a soutěže, pravidelně vystupují na Slavnostech Jihu, Svatováclavských slavnostech a také v programech knihoven. V roce 2024 tyto spolky uskutečnily více než 140 veřejných vystoupení a workshopů. Městský obvod je podporuje granty, zvýhodněnými pronájmy sálů a propagací v měsíčníku *Jižní listy*.

Jednou z možností, jak dále systematicky podpořit kulturu v rámci městského obvodu Ostrava-Jih, je např. zpracování koncepce rozvoje kultury v městském obvodu Ostrava-Jih (včetně financování), a to nejen z pohledu samotné kultury, ale také souvisejícího kreativního průmyslu (což v případě městského obvodu Ostrava-Jih může mít výhodu mimo jiné také zastoupením umělecky zaměřených středních škol umístěných na území městského obvodu Ostrava-Jih).

Statutární město Ostrava má aktuálně v oblasti kultury zpracován strategický dokument Koncepce kultury 2030<sup>19</sup>, dále je zpracována Analýza kulturního chování obyvatel Ostravy<sup>20</sup>.

Ostrava-Jih druhým rokem (od roku 2024) podporuje kulturu pro registrované občany z Ostravy-Jihu ve věku od 16 let částkou 200 Kč ve formě „correntů“ (tedy kreditu na vybrané aktivity). Pro rok 2025 byla vyčleněna celková částka 500 000 Kč. Díky této podpoře může zaregistrovaný občan při úhradě vstupenek na kulturní akce u zapojeného kulturního zařízení ušetřit až 50 % z ceny vstupenky, maximálně do částky 200 Kč. Cílem projektu je formou slevy pro občany popularizovat kulturní aktivity v městském obvodu Ostrava-Jih a zároveň podpořit místní kulturní zařízení a umělce. Díky tomuto projektu mohou občané Ostravy-Jihu získat finanční podporu, kterou mohou využít na nákup vstupenek a na kulturní akce pořádané vybraným kulturním zařízením v rámci obvodu.

Z dotačního titulu „Program na podporu zdravého stárnutí v Moravskoslezském kraji na rok 2024“ je dále podpořen program „Kool Senior“, v rámci kterého mohou zaregistrovaní občané Jihu od 60 let čerpat slevy na pohybové kurzy, dále na vybrané kulturní a společenské akce.

V Ostravě-Jihu se pravidelně pořádají významné kulturní akce. Mezi ty nejznámější patří např. Slavnosti Jihu, Svatováclavské slavnosti, Novoroční ohňostroj, tematické plesy, Jih ožije hudbou, Folklor bez hranic, dále tematické akce typu Masopust na Jihu, Velikonoce na Jihu, Pálení čarodějnic, cyklojízda Léto na kole, různé letní akce i předvánoční koncerty.

V městském obvodu Ostrava-Jih se schází také 6 klubů seniorů, které si organizují vlastní kulturní programy, ale také např. zájezdovou činnost a aktivity.

<sup>19</sup> Dostupné z: <https://kulturova.cz/strategie-kultury/koncepce-kultury-2030/>

<sup>20</sup> Dostupné z: <https://kulturova.cz/strategie-kultury/analiza-kulturniho-chovani-obyvatel-ostravy/>



Z organizačního pohledu je kulturní vyžití na území městského obvodu Ostrava-Jih realizováno následujícími subjekty:

### **Kulturní zařízení Ostrava-Jih**

Je příspěvkovou organizací městského obvodu Ostrava-Jih založenou roku 2003 provozující následující zařízení:

- **Kulturní dům K-TRIO:** zde jsou pořádána zejména divadelní představení, kurzy, cvičení apod.
- **Komorní klub:** zaměřen převážně na alternativní a klubovou scénu; funguje zde rovněž projekt Senior Point – místo setkávání, vzdělávání a zábavy pro seniory.
- **Kino Luna** – největší jednosálové kino v Ostravě; mimo promítání filmů nabízí také fotopřednášky či promítání různých divadelních her, koncertů a oper. Prostory lze využít také k pořádání koncertů, seminářů, prezentačních akcí apod. Kapacita sálu je 522 míst.

### **AKORD & POKLAD, s.r.o.**

Je obchodní společností ve vlastnictví statutárního města Ostravy umístěné v městském obvodu Ostrava-Jih na náměstí SNP a poskytující zázemí a servis pro pořádání divadelních, hudebních a dalších kulturních akcí a rozličných vzdělávacích i pohybových kurzů pro veřejnost.

### **Knihovny**

V rámci městského obvodu Ostrava-Jih je k dispozici 5 poboček Knihovny města Ostravy, jmenovitě na ulicích Dr. Martíňka 4, 29. dubna 33, Čujkovova 1711/13, Závodní 47 a V Zálomu 2948/1. Pobočky knihoven jsou v rámci města propojeny, čtenář tedy může navštívit kteroukoliv pobočku knihovny bez nutnosti se znovu registrovat. Knihovny jsou zároveň centry setkávání, mimo půjčování knih a časopisů nabízejí např. služby půjčování audioknih či stolních her a pořádají se v nich i kulturní a vzdělávací akce.

### **Městská úroveň strategického řízení kultury**

Na úrovni statutárního města Ostravy je zpracována **Koncepce rozvoje kultury statutárního města Ostravy #KULTURA 2030**<sup>21</sup>, která vytyčuje rámec, jak má Ostrava do roku 2030 rozvíjet kulturu: chce dokončit a lépe začlenit kulturní infrastrukturu do života města, zefektivnit řízení a financování kultury i grantový systém, obohatit kulturní nabídku o nové formáty a posílit komunikaci s veřejností i vzdělávání v oblasti umění.

### **Spokojenost obyvatel s možnostmi kulturního vyžití**

Průzkum v Ostravě-Jihu ukazuje, že 40,7 % obyvatel je s kulturním vyžitím velmi spokojeno a dalších 22 % volí hodnocení 6 ze 7 bodů, zatímco jasně nespokojených (1–2 body) je pouze kolem 5 %. Ženy hodnotí kulturu o něco lépe než muži a naprosto nejpozitivněji ji hodnotí senioři ve věku 65 let a více, u mladších věkových skupin zůstává podíl „velmi spokojených“ na třetině. V závislosti na části obvodu hodnotí možnosti kulturního vyžití nejlépe obyvatelé Zábřehu, Dubiny a Hrabůvky, o něco méně pozitivně situaci vnímají obyvatelé Výškovic a Bělského Lesa. Celkově je tedy kultura v obvodu vnímána převážně pozitivně, ale mladší publikum a okrajové lokality vnímají rezervy.

<sup>21</sup> Dostupné z: <https://kulturova.cz/strategie-kultury/koncepce-kultury-2030/>



Tabulka 1.30: Spokojenost obyvatel s možnostmi kulturního vyžití

Kategorie respondentů		1 – Velmi nespokojen/a	2	3	4	5	6	7 – Velmi spokojen/a
<b>Celkem</b>		<b>2,5 %</b>	<b>2,4 %</b>	<b>6,2 %</b>	<b>10,3 %</b>	<b>15,9 %</b>	<b>21,9 %</b>	<b>40,7 %</b>
Pohlaví	Muž	2,7 %	3,1 %	7,4 %	11,4 %	18,1 %	19,6 %	37,6 %
	Žena	2,4 %	1,9 %	5,1 %	9,3 %	14,0 %	23,9 %	43,4 %
Věková kategorie	15–34	2,7 %	3,9 %	9,0 %	14,0 %	18,8 %	18,5 %	33,1 %
	35–64	2,7 %	2,3 %	7,7 %	11,4 %	17,9 %	24,9 %	33,0 %
	65 a více	2,2 %	1,2 %	0,8 %	4,6 %	9,6 %	19,5 %	62,1 %
Část obvodu	Bělský Les	7,1 %	4,0 %	14,6 %	17,1 %	18,3 %	13,4 %	25,5 %
	Dubina	1,1 %	3,3 %	10,2 %	9,5 %	8,6 %	22,6 %	44,7 %
	Hrabůvka	1,9 %	2,3 %	2,7 %	10,9 %	14,2 %	25,9 %	42,1 %
	Výškovice	4,0 %	4,2 %	7,5 %	11,0 %	24,2 %	21,3 %	27,9 %
	Zábřeh	2,1 %	1,2 %	5,1 %	8,4 %	16,4 %	20,8 %	46,0 %

Zdroj: Průzkum spokojenosti občanů městského obvodu Ostrava-Jih, PROCES 2025.

Pozn.: Otázka č. 6) Uveďte prosím, jak jste spokojeni s následujícími oblastmi života na území obvodu Ostrava-Jih.

Na škále 0–100 bodů, kde 0 je nejnižší hodnocení a 100 nejvyšší, hodnotili občané dle průzkumu spokojenosti občanů městského obvodu Ostrava-Jih (2025) oblast „možnosti kulturního vyžití“ 77,2 body, jsou tedy spíše spokojeni. Podíl občanů, kteří by finance městského obvodu Ostrava-Jih investovali do „většího počtu kulturních aktivit“, je 13,1 %. Podrobněji je průzkum spokojenosti občanů popsán v příloze.

## 1.5 ŘÍZENÍ ÚŘADU, KOMUNIKACE A MARKETING

### 1.5.1 ŘÍZENÍ ÚŘADU

#### ROLE MĚSTSKÉHO OBVODU V RÁMCI OSTRAVY

Statutární město Ostrava má specifické správní uspořádání dané statutem, který definuje vztahy mezi centrálními orgány města a jeho 23 městskými obvody. Každý městský obvod má své zastupitelstvo, starostu, úřad a ve většině případů i radu, které vykonávají samostatnou působnost (např. hospodaření se svěřeným majetkem, správa místní infrastruktury, kulturní a sociální záležitosti) i některé přenesené působnosti státní správy, pokud jsou na ně delegovány.

Tento model decentralizace posiluje subsidiaritu a umožňuje obvodům pružně reagovat na místní potřeby, přičemž kompetence jsou pevně ukotveny ve statutu. Městské obvody však jednájí vždy jménem města a v mantinelech rozpočtových, právních i věcných omezení, často s nutností schvalování či souhlasu magistrátu nebo městské rady, zejména u právních jednání vyššího rozsahu.

Statut zároveň vytváří pravidla pro spolupráci a kontrolu mezi městem a obvody, nastavuje rozpočtové toky (včetně pravidel přerozdělování výnosů z daní) a vymezuje rámec pro využívání svěřeného majetku. Díky tomu tvoří městské obvody samosprávné jednotky s relativní mírou autonomie, ale zároveň jsou nedílnou součástí jednotné veřejné správy Ostravy.

Rozdělení kompetencí mezi statutární město Ostrava a jeho městské obvody je přesně vymezeno statutem a odráží princip decentralizace při správě území.

#### Vybrané oblasti v gesci statutárního města Ostravy:

- **Městská policie** – zřizuje ji a řídí město, je samostatným orgánem města.
- **Městská hromadná doprava (MHD)** – město objednává a financuje MHD, stanovuje jízdní řády a tarif. Obvody se mohou vyjadřovat k umístění zastávek.
- **Městské odpadové hospodářství (svoz, sběr, třídění a likvidace komunálního odpadu)** – město zajišťuje systém jako celek, včetně smluv s dodavateli, stanovení poplatků a správy systému odpadového hospodářství.
- **Centrální ICT služby** – město zajišťuje centrální systémy, síť, hosting a jednotnou metodiku.
- **Rozpočet a rozpočtové zásady** – město určuje pravidla pro sestavení rozpočtů obvodů.
- **Strategický rozvoj města a investice celoměstského významu** – plánuje a realizuje město.



- **Zadávání centrálních veřejných zakázek** – může provádět město i za obvody.

#### Vybrané oblasti v gesci městských obvodů:

- **Správa svěřeného majetku** – budovy, byty, pozemky, zeleň, komunikace III. a IV. třídy.
- **Odpadové hospodářství (částečně)** – údržba prostranství, správní úkony v oblasti odpadu.
- **Veřejná zeleň a komunální služby** – údržba hřišť, parků, laviček, kašen, pomníků atd.
- **Bytové hospodářství** – správa a pronájem obecních bytů, poskytování zápůjček a dotací na opravy.
- **Vzdělávání** – zřizování MŠ, ZŠ a školských zařízení.
- **Sociální služby** – poskytování základních sociálních služeb a funkce zvláštního příjemce.
- **Územní samospráva** – rozhodování o místních názvech, kronika, občanské obřady, udělování cen.
- **Kulturní a sportovní aktivity lokálního významu** – zřizování organizací a podpora akcí.
- **Řešení přestupků** – většina obvodů řeší přestupky dle specifikace ve statutu.
- **Veřejný pořádek (v omezeném rozsahu)** – udělují výjimky z nočního klidu, dozor nad hernami.
- **Pohřebnictví (ne majetek)** – řešení pohřbů dle zákona, správa hřbitovů svěřených obvodu.
- **Povodňová ochrana a drobné vodní toky** – obvody řeší opatření u malých toků a potoků.
- **Integrovaný záchranný systém** – základní krizová připravenost a spolupráce s IZS.
- **Stavební úřady (jen vybrané obvody)** – např. Ostrava-Jih, Poruba, Slezská Ostrava a Moravská Ostrava a Přívoz.

Magistrát města Ostravy plní vůči Úřadu městského obvodu Ostrava-Jih roli metodického, kontrolního i koordinačního partnera. Zajišťuje metodické vedení zaměstnanců. V oblasti hospodaření probíhají dvakrát ročně kontroly ze strany magistrátu, zatímco **externí audit** se uskutečňuje každoročně ve dvou fázích – průběžné a závěrečné. Komunikace mezi ekonomickým odborem úřadu a magistrátem probíhá na téměř každodenní bázi, zejména při přípravě rozpočtu, změnách rozpočtových opatření a evidenci majetku. Věcná kontrola činností jednotlivých odborů úřadu je pak ze strany města prováděna pravidelně **jednou za dva roky**. Tento systém zajišťuje jednotnost postupů napříč městem, dohled nad správností hospodaření a zároveň umožňuje obvodům operativní řešení každodenní agendy.

Důležitým prvkem koordinace je také pravidelné setkávání **tajemníků městských obvodů**, které probíhá **dvakrát ročně**. Tato platforma slouží k výměně zkušeností, řešení metodických nejasností a sjednocování postupů mezi jednotlivými obvody a magistrátem.

#### ORGANIZAČNÍ STRUKTURA ÚŘADU

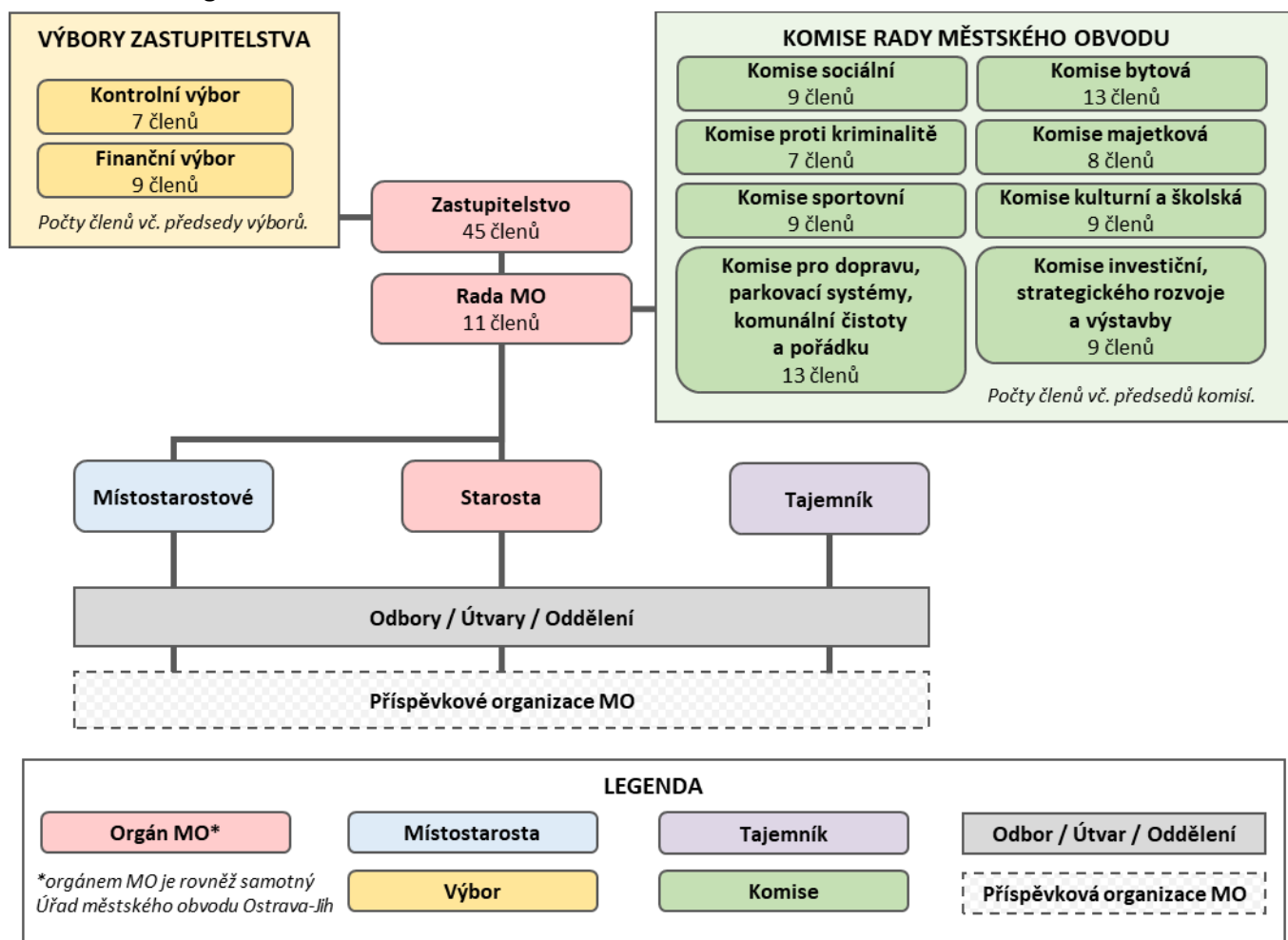
Úřad městského obvodu Ostrava-Jih je začleněn do širší samosprávné struktury, v jejímž čele stojí zastupitelstvo s 45 členy. To je nejvyšším orgánem obvodu a mimo jiné volí radu obvodu o 11 členech. Rada je výkonným orgánem pro oblast samostatné působnosti a prostřednictvím starosty, místostarostů a tajemníka úřadu zajišťuje vedení každodenní správy.

Zastupitelstvo zřizuje dva výbory: kontrolní výbor (7 členů) a finanční výbor (9 členů), které mu pomáhají s dozorem a hospodářskými záležitostmi. Rada má k dispozici celkem 8 komisí, které slouží jako odborné a poradní orgány: komise sociální, komise bytová, komise proti kriminalitě, komise majetková, komise sportovní, komise kulturní a školská, komise pro dopravu, parkovací systémy, komunální čistoty a pořádku, komise investiční, strategického rozvoje a výstavby. Komise nejsou výkonné, ale hrají důležitou roli při přípravě rozhodnutí a při komunikaci s veřejností.

Výkonný aparát tvoří odborné odbory, útvary a oddělení úřadu, řízené tajemníkem. Tento aparát zajišťuje výkon přenesené i samosprávné působnosti. Na úřad navazují také příspěvkové organizace obvodu (školy, kulturní zařízení, sociální služby, technické služby), které vykonávají činnosti v terénu a hospodaří s rozpočtem obvodu.



Obrázek 1.51: Organizační schéma Úřadu městského obvodu Ostrava-Jih



Zdroj: Úřad městského obvodu Ostrava-Jih, vlastní zpracování (2025).

### PŘÍSPĚVKOVÉ ORGANIZACE MĚSTSKÉHO OBVODU

Městský obvod Ostrava-Jih jako samosprávná jednotka zajišťuje řadu veřejných služeb prostřednictvím svých příspěvkových organizací, které zajišťují každodenní provoz škol a školek, pořádají kulturní programy, poskytují podporu seniorům a osobám se zdravotním znevýhodněním nebo se starají o čistotu a údržbu veřejného prostoru, působí v oblastech:

- předškolní a základní vzdělávání,
- kulturní a volnočasové aktivity,
- sociální služby,
- technické služby.

### Vzdělávání

V městském obvodu Ostrava-Jih je 35 MŠ a 24 ZŠ, městský obvod je z toho zřizovatelem 29 MŠ a 16 ZŠ, přičemž od roku 2024 došlo ke sloučení některých škol. Hlavní činností těchto organizací je poskytování předškolního a základního vzdělávání dětem obvodu. Každá základní škola zaměstnává několik desítek pedagogů a dalších pracovníků, souhrnně jde o stovky zaměstnanců ve školství obvodu. Provoz škol je financován zejména ze státních prostředků na vzdělávání, obvod však každoročně přispívá na jejich provoz.

V roce 2024 poskytl městský obvod Ostrava-Jih základním školám příspěvky v úhrnné výši cca 132 mil. Kč, mateřským školám cca 67 mil. Kč, na školní stravování pak 23 mil. Kč. Tyto částky představují příspěvek zřizovatele; celkové rozpočty škol jsou vyšší po započtení mzdových a účelových dotací od státu. Školy rovněž



hospodaří s doplňkovými výnosy (např. pronájem prostor, stravné). Více podrobností k problematice školství je uvedeno v kapitole vzdělávání.

### Kultura a volný čas – Kulturní zařízení Ostrava-Jih

Kulturní zařízení Ostrava-Jih, p. o. je příspěvková organizace obvodu působící v oblasti kultury a volného času. Jejím hlavním účelem je **místní kulturní činnost** – pořádání koncertů, divadelních a filmových představení, výstav, přednášek, kurzů a společenských akcí pro veřejnost všech věkových kategorií.

Organizace každoročně uspořádá stovky kulturních akcí a kurzů; kino Luna nabízí denní filmové projekce a další program. Návštěvnost akcí se pohybuje v řádu tisíců až desetitisíců osob ročně (např. plesy, festivaly, programy pro děti apod.). Organizace má desítky kmenových zaměstnanců (podle registru ARES cca 50–99 zaměstnanců) včetně kulturních pracovníků, technického personálu a administrativy.

Neinvestiční příspěvek zřizovatele k zajištění provozu Kulturních zařízení Ostrava-Jih v roce 2024 byl zhruba 40 mil. Kč (v roce 2023 byl zhruba 20 mil. Kč), investiční příspěvek v roce 2024 byl pak 410 tis. Kč., zbytek příjmů tvoří tržby ze vstupného, pronájmu prostor a doplňkové činnosti. Organizace rovněž získává dotace na konkrétní projekty (např. od kraje na vybavení kina či programy pro seniory). Hospodaření organizace je pravidelně vyrovnané – případná ztráta z hlavní činnosti je kryta příspěvkem obvodu.

### Sociální služby (Centrum sociálních služeb Jih)

Centrum sociálních služeb Jih, p. o. (CSS Jih) bylo zřízeno obvodem k 1. 7. 2019 za účelem **poskytování sociálních a pečovatelských služeb** občanům Ostravy-Jihu. Hlavní činností organizace je **terénní pečovatelská služba** pro seniory a zdravotně postižené (pomoc v domácnosti s běžnými úkony, hygiena apod.), **odlehčovací pobytová služba** (krátkodobý pobyt pro seniory v zařízení s kapacitou **14 lůžek**, nepřetržitý provoz) a **odborné sociální poradenství**. CSS Jih tak reaguje na rostoucí poptávku po péči v tomto stárnoucím městském obvodě – před vznikem organizace musel úřad evidovat desítky neuspokojených žadatelů o pečovatelskou službu.

Při vzniku přešlo do CSS Jih 36 pracovníků (pečovatelky, sociální pracovníci a další), kteří dříve působili na odboru sociální péče. Aktuálně se počet zaměstnanců pohybuje kolem čtyř desítek, což zahrnuje terénní pracovníky i administrativu organizace.

Při založení byl stanoven roční rozpočet cca 22,5 mil. Kč; v dalších letech s rozšířením služeb rozpočet mírně rostl. Financování je vícezdrojové – neinvestiční příspěvek zřizovatele činil v roce 2024 téměř 16 mil. Kč (tedy obdobně jako v roce 2023), investiční příspěvky zřizovatele pak činily 478 tis. Kč (v roce 2023 to bylo 3,1 mil. Kč), dalšími zdroji financování jsou pak dotace od státu a kraje (na sociální služby) i úhrady od klientů podle zákonných tarifů. Městský obvod Ostrava-Jih významně dotuje provoz CSS Jih, aby služby mohly být poskytovány v požadovaném rozsahu a kvalitě.

### Technické a komunální služby (Technické služby Ostrava-Jih)

Technické služby Ostrava-Jih, p. o. (TSOJ) jsou příspěvkovou organizací zajišťující **správu a údržbu veřejného prostoru** v městském obvodu. Byly zřízeny k 1. 9. 2015 za účelem péče o čistotu a celkový vzhled obvodu. Hlavní činnosti TSOJ zahrnují čištění komunikací a veřejných prostranství, zimní a letní údržbu silnic, chodníků a parkovišť, opravy místních komunikací, údržbu veřejné zeleně a hřišť, správu hřbitova, provoz veřejných WC a další komunální služby. Organizace také technicky zajišťuje veřejné akce obvodu a podílí se na výkonu veřejně prospěšných prací.

Pro zajištění uvedených úkolů má TSOJ kolem 150 zaměstnanců (dělníci údržby, řidiči mechanizace, zahradníci, dílničtí technici, vedení apod.). V sezóně také zaměstnávají krátkodobé brigádníky (např. na úklid).

Technické služby jsou financovány převážně z rozpočtu městského obvodu, který jim hradí náklady na zajištění komunálních služeb ve veřejném zájmu. Neinvestiční příspěvek zřizovatele v roce 2024 byl zhruba 71 mil. Kč (v roce 2023 zhruba 66 mil. Kč). Hospodaření TSOJ je nedělitelně spjato s rozpočtem obvodu – případný zisk či ztráta jsou vypořádány v rámci finančních vztahů se zřizovatelem.



## PERSONÁLNÍ ZAJIŠTĚNÍ ÚŘADU

### Hodnocení zaměstnanců

Na úrovni Úřadu městského obvodu Ostrava-Jih probíhá každoročně strukturované výkonové a rozvojové hodnocení zaměstnanců. Tento proces slouží nejen ke zpětné vazbě a posílení motivace, ale i k plánování dalšího profesního rozvoje a zlepšování pracovního prostředí. Hodnocení probíhá formou individuálního rozhovoru mezi vedoucím a hodnoceným zaměstnancem, který se připravuje na základě předepsaného formuláře a sebehodnocení. Výsledkem je oboustranně podepsaný dokument obsahující hodnocení kompetencí, připomínky, návrhy a společně dohodnutá doporučení pro další období.

Podrobnosti k průběhu, obsahu a zásadám vedení hodnotícího rozhovoru jsou upraveny v metodických příručkách pro hodnotitele i hodnocené, které slouží jako opora pro korektní a smysluplné vedení procesu. Hodnocení se týká všech zaměstnanců po zkušební době a výstupy jsou dále využívány k optimalizaci personálních i organizačních podmínek úřadu.

### Fluktuace zaměstnanců úřadu

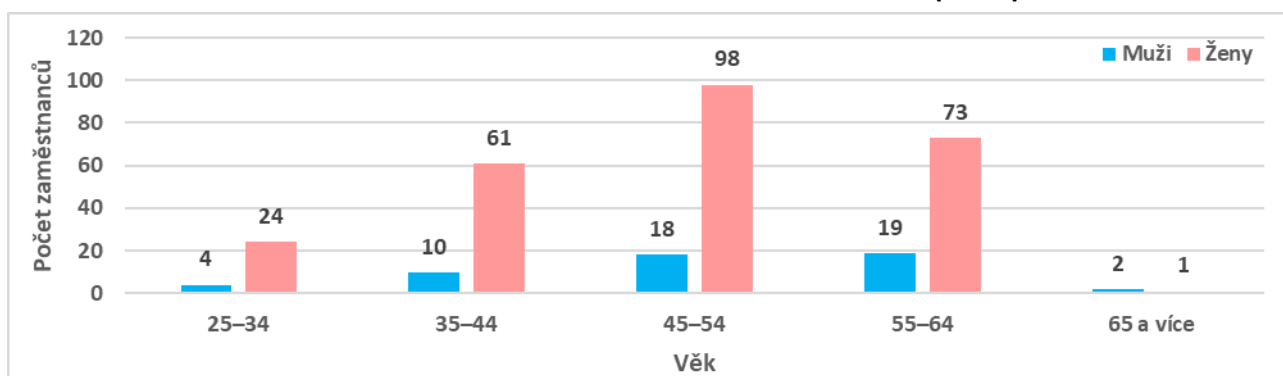
Podle informací od tajemníka úřadu je fluktuace zaměstnanců stabilní a pohybuje se mezi 5–10 % ročně, což odpovídá běžné míře v rámci veřejné správy. Dlouhodobou výzvou však zůstává zajištění kvalifikovaných pracovníků, zejména do odborných agend. Klíčovou překážkou je v tomto směru omezená možnost finančního ohodnocení daná legislativními pravidly, která často snižuje konkurenceschopnost úřadu vůči soukromému sektoru.

### Struktura zaměstnanců z hlediska pohlaví a věku

Úřad městského obvodu Ostrava-Jih zaměstnává celkem 310 pracovníků, z nichž výraznou většinu tvoří ženy (83 %), zatímco muži představují pouze 17 %. Věková struktura zaměstnanců naznačuje silné zastoupení ve věku 45–54 let (37 %) a 55–64 let (30 %), což znamená, že více než dvě třetiny zaměstnanců jsou ve věku nad 45 let. Mladší generace (25–34 let) tvoří jen 9 % zaměstnanců, což ukazuje na slabší generační obměnu.

Tato struktura je typická pro veřejnou správu, ale zároveň přináší rizika spojená s odchodem zkušených pracovníků do důchodu v horizontu 5–10 let. Úřad by se měl proto systematicky připravit na mezigenerační předávání know-how, nábor mladších pracovníků a vytváření podmínek pro jejich dlouhodobé udržení – např. flexibilitou, kariérním rozvojem nebo lepším propojením se středními a vysokými školami v regionu. Bez včasné reakce hrozí ztráta personální stability a zkušeností v klíčových agendách.

### Obrázek 1.52: Struktura zaměstnanců Úřadu městského obvodu Ostrava-Jih podle pohlaví a věku



Zdroj: Úřad městského obvodu Ostrava-Jih, vlastní zpracování (2025).

## ŘÍZENÍ ROZVOJE ICT A ZAJIŠTĚNÍ IT BEZPEČNOSTI

Řízení rozvoje ICT a zajištění IT bezpečnosti na Úřadu městského obvodu Ostrava-Jih probíhá systematicky, s důrazem na obměnu výpočetní techniky, správu sítě a dodržování legislativních i bezpečnostních rámců. Obnova hardwaru probíhá ve zhruba pětiletém cyklu dle doporučené morální životnosti zařízení – každoročně se obměňuje přibližně pětina PC a notebooků. V roce 2025 to bude cca 23 % z celkových 350 zařízení. Tiskárny a kopírky se obměňují podle technického stavu. Správu aktivních síťových prvků od



konce roku 2024 zajišťuje externí společnost OVANET, a.s., zatímco bezdrátové sítě zůstávají částečně pod správou Vítkovice IT Solutions, a.s. s plánovaným přechodem na jednotnou technologii města.

Za IT bezpečnost nese přímou odpovědnost samotný úřad prostřednictvím svého Oddělení informačního systému, a to i v režimu směrnice NIS<sup>22</sup>. Oddělení informačního systému spravuje koncová zařízení, uživatelské účty, přístupová práva a řeší provozní incidenty. Magistrát města Ostravy zajišťuje provoz centrálních systémů (např. GINIS, CzechIDM) a nastavuje rámcovou bezpečnostní politiku, ale odpovědnost za provoz a bezpečnost konkrétního obvodu nenese. OVANET jako dodavatel spravuje síťové prvky, ale není nositelem právní odpovědnosti za kyberbezpečnost. Úřad musí proto aktivně řešit kybernetická rizika, dokumentovat činnosti, smluvně vymezovat odpovědnosti a zajistit připravenost na incidenty a audity.

Za potenciální riziko lze označit rozdělení kompetence mezi vlastní IT, magistrát a externí správce – pokud nebudou dobře smluvně a procesně ošetřeny, může docházet (a dochází) k prodlevám nebo nejasnostem při řešení incidentů. Úřad by se měl i nadále zaměřovat na posilování vlastní odborné kapacity v oblasti bezpečnosti a pravidelnou revizi souladu se směrnicí NIS2.

### HOSPODAŘENÍ MĚSTSKÉHO OBVODU OSTRAVA-JIH

Městský obvod Ostrava-Jih je nejlidnatějším z 23 městských obvodů statutárního města Ostravy (SMO) a hospodaří s vlastním rozpočtem, který je však součástí rozpočtu celého SMO. Základem jeho hospodaření je rozpočet statutárního města, přičemž příjmy obvodu tvoří především transfery z magistrátu. Oproti samostatným obcím nejsou městské obvody příjemci sdílených daní (včetně daně z příjmů). Klíč k rozpočtovým příjmům určuje statut města, který zohledňuje faktory jako počet obyvatel, rozloha, plocha silnic a zeleně.

#### Klíčové charakteristiky obvodu

V roce 2023 žilo v Ostravě-Jihu 34,6 % obyvatel města, přičemž obvod zaujímal 7,6 % rozlohy Ostravy. Vzhledem ke své velikosti vykazuje obvod spíše podprůměrné výdaje na obyvatele (13,9 tis. Kč/obyv. v roce 2023 oproti průměru 15,9 tis. Kč/obyv.), což je dáno pravidly rozpočtového přerozdělení a rozsahem přenesených kompetencí. Nižší výdaje v přepočtu na obyvatele nicméně neznamenají nižší kvalitu služeb; větší obvody mohou efektivněji využívat tzv. úspor z rozsahu.

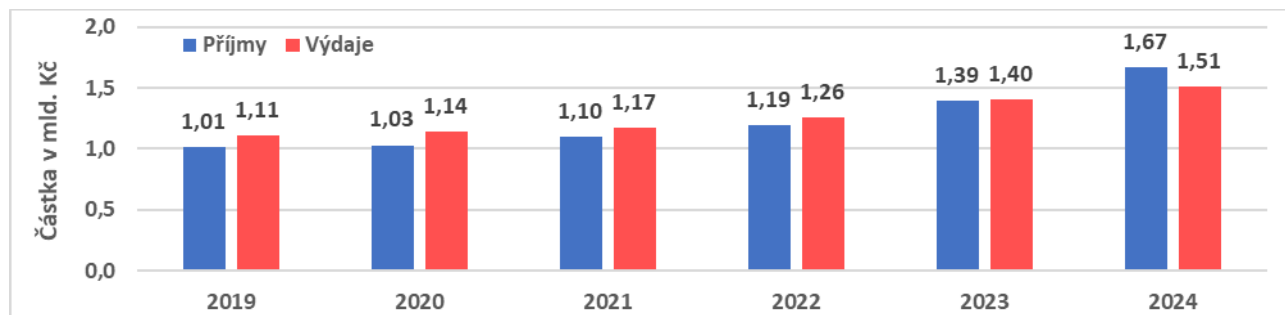
#### Celkový vývoj hospodaření (2019–2024)

Rozpočet obvodu se v průběhu let 2019–2024 postupně navyšoval. Celkové příjmy vzrostly z 1,01 mld. Kč (2019) na 1,67 mld. Kč (2024), zatímco výdaje vzrostly z 1,11 mld. Kč (2019) na 1,51 mld. Kč (2024). Obvod tak zakončil rok 2024 s přebytkem 157 mil. Kč, což byl první kladný výsledek hospodaření za sledované období.

Po celé sledované období tvořily příjmy obvodu především transfery (v roce 2024 činily 57 % příjmů), dále nedaňové příjmy (36 %), daňové příjmy (6 %) a kapitálové příjmy (1 %). Oproti průměru obcí v ČR (kde daňové příjmy tvoří až 70 %) jde o zcela odlišnou strukturu příjmů, danou statutem SMO.

<sup>22</sup> Směrnice NIS2 je předpis Evropské unie (2022/2555), který zavádí povinnosti v oblasti kybernetické bezpečnosti pro tzv. základní a významné subjekty. Ukládá jim například povinnost řídit kybernetická rizika, přijímat bezpečnostní opatření, oznamovat incidenty a nést odpovědnost za bezpečnost i v dodavatelském řetězci. Cílem je zvýšit odolnost veřejného i soukromého sektoru vůči kybernetickým hrozbám.



**Obrázek 1.53: Příjmy a výdaje rozpočtu městského obvodu Ostrava-Jih**

Zdroj: MěÚ Ostrava-Jih, Závěrečné účty městského obvodu Ostrava-Jih za jednotlivé roky (2025).

Daňové příjmy Ostravy-Jihu jsou dlouhodobě nejnižší v přepočtu na obyvatele z důvodu nízkého výnosu daně z nemovitých věcí. Situace se zlepšila v roce 2024, kdy došlo ke změně statutu a přerozdělování těchto příjmů mezi obvody. Zatímco v roce 2023 činil výnos 310 Kč/obyv. (v Ostravě byl cca 780 Kč/obyv.), v roce 2024 to bylo již 870 Kč/obyv. (v Ostravě 1 560 Kč/obyv.), což znamenalo podstatné zlepšení relativní pozice obvodu.

### Struktura výdajů a investice

Běžné výdaje tvořily v roce 2024 celkem 78 % rozpočtu a byly směřovány především do oblasti školství, kultury, komunálních služeb a bytového hospodářství (64 % všech výdajů). Správa obvodu činila 18 %, silnice 14 % a ostatní oblasti zbývající část.

Kapitálové (investiční) výdaje dosahovaly v jednotlivých letech 20–25 % celkových výdajů. V roce 2023 směřovalo cca 305 mil. Kč do investic, mimo jiné na regeneraci sídlišť v Hrabůvce, rekonstrukci parkovacího domu na Dubině či budování nových parkovacích stání. Ne vždy se však podařilo všechny investice realizovat v plném rozsahu – významná část kapitálových výdajů se často převedla do následujících let.

### Vnější vlivy a hospodaření v krizi

Hospodaření obvodu ovlivnila řada vnějších faktorů. V letech 2020–2021 šlo o dopady pandemie covid-19, které vedly ke krátkodobému propadu příjmů a potřebě úsporných opatření. V letech 2022–2023 pak významně narostly náklady na energie a stavební práce kvůli inflaci, což obvod promítal do rozpočtů formou posílení rozpočtových rezerv a prioritizace výdajů.

Zároveň došlo ke zlepšení v oblasti příjmů z prodeje majetku a úrokových výnosů, což v roce 2024 významně posílilo celkové hospodaření. Právě v roce 2024 skončil rozpočet po delší době v přebytku (+157 mil. Kč), což bylo způsobeno nejen silnými příjmy, ale i disciplinovaným čerpáním výdajů a efektivním výkonem správy.

### PARTICIPATIVNÍ ROZPOČET

Městský obvod Ostrava-Jih patří k průkopníkům participativního rozpočtování v Česku. Od roku 2016 umožňuje obyvatelům přímo rozhodovat, jak naložit s částí obecních financí pod značkou „Náš Jih“. Za devět dokončených ročníků lidé podali 423 nápadů a radnice již zrealizovala 90 projektů.

Celkové investice překročily 60 mil. Kč a výsledek je patrný v podobě nových hřišť, zelených ploch či komunitních služeb. Finance se dělí mezi čtyři části obvodu: Dubina a Bělský Les, Hrabůvka, Výškovice a Zábřeh. Pro jubilejní 10. ročník (2025) zastupitelé rezervovali 13 mil. Kč (obdobně jako v předchozích dvou letech); maximální cena jednoho projektu je 3 mil. Kč.

Participativní rozpočet tak na Jihu propojuje velké i malé projekty od školních lavic až po veřejná sportoviště, přičemž finanční rámec 13 milionů Kč dává obyvatelům skutečný vliv na podobu svého okolí. Harmonogram participativního rozpočtu je každý rok následující:

1. **Květen/červen** – občané on-line podají návrh, přiloží podpisy sousedů a ilustrační obrázek.
2. **Červenec/srpen** – úředníci prověří proveditelnost a náklady.
3. **Září/říjen** – veřejné hlasování (kombinace webu a fyzických míst).



#### 4. Listopad – vyhlášení vítězů, radnice zahajuje projekty.

Obvod je rozdělen do čtyř částí (Dubina & Bělský les, Hrabůvka, Výškovice, Zábřeh) a každá má svůj „balíček“ peněz, aby se podpora rozprostřela po celém území.

#### Další návazné programy

- **Školní participativní rozpočet** – sedmý rok po sobě dostávají všechny základní školy až 50 000 Kč na realizaci žákovských návrhů; děti si samy volí, zda chtějí třeba sedací vaky do chodby nebo školní trička.
- **Mikrogrant „Sousedství!!!“** – skupiny sousedů mohou třikrát ročně žádat až o 10 000 Kč na piknik, úklid ulice či jinou komunitní akci.

Rozpočet participativního rozpočtu na Jihu narostl z 5 mil. Kč v roce 2016 na stabilních 13 mil. Kč v letech 2023–2024, celkově tedy obvod vyčlenil 82 mil. Kč (95 mil. Kč vč. roku 2025). Obyvatelé předložili 423 návrhů, z nichž nejvíce připadlo na Zábřeh (120) a Dubinu s Bělským Lesem (76). Do hlasování postoupilo 315 projektů; jejich počet postupně klesá z 47 v úvodním roce na 29 v roce 2024, s krátkým nárůstem v „covidovém“ roce 2020 (41). Podporu radnice získalo 104 projektů – rekordních 20 v roce 2017 a nejméně čtyři v roce 2022; poslední ročník 2024 opět oživil zájem jedenácti schválenými akcemi. V absolutních číslech vede Zábřeh i v počtu realizací (38), zatímco relativně nejúspěšnější je Dubina s Bělským Lesem, kde z 65 hlasovaných projektů uspělo 26. Trendy naznačují setrvalé robustní finanční rámeč, avšak postupně klesající příliv návrhů i finalistů, přičemž poslední rok ukazuje mírné zlepšení.

**Tabulka 1.31: Přehled o počtu podaných návrhů, projektů k hlasování a podpořených projektů**

Charakteristika	Část MO	Celkem	2016	2017	2018	2019	2020	2021	2022	2023	2024
Rozpočet (mil. Kč)	<b>Celkem</b>	<b>82</b>	<b>5</b>	<b>7</b>	<b>7</b>	<b>7</b>	<b>10</b>	<b>10</b>	<b>10</b>	<b>13</b>	<b>13</b>
Počet navrhovaných projektů	Dubina a Bělský Les	76	-	6	8	15	10	8	8	13	8
	Hrabůvka	83	-	15	8	8	12	12	14	5	9
	Výškovice	72	-	11	2	5	14	13	6	8	13
	Zábřeh	120	-	21	17	17	14	20	13	13	5
	<b>Celkem</b>	<b>423</b>	<b>72</b>	<b>53</b>	<b>35</b>	<b>45</b>	<b>50</b>	<b>53</b>	<b>41</b>	<b>39</b>	<b>35</b>
Počet projektů v hlasování dle místních částí	Dubina a Bělský Les	65	8	2	7	10	8	7	7	9	7
	Hrabůvka	73	12	12	6	2	10	7	13	4	7
	Výškovice	59	11	7	1	2	12	10	5	7	4
	Zábřeh	118	16	16	16	11	11	14	11	12	11
	<b>Celkem</b>	<b>315</b>	<b>47</b>	<b>37</b>	<b>30</b>	<b>25</b>	<b>41</b>	<b>38</b>	<b>36</b>	<b>32</b>	<b>29</b>
Počet podpořených projektů	Dubina a Bělský Les	26	6	2	3	2	3	2	1	3	4
	Hrabůvka	22	4	5	1	2	2	3	1	2	2
	Výškovice	18	3	4	1	1	3	1	1	1	3
	Zábřeh	38	4	9	7	3	7	1	1	4	2
	<b>Celkem</b>	<b>104</b>	<b>17</b>	<b>20</b>	<b>12</b>	<b>8</b>	<b>15</b>	<b>7</b>	<b>4</b>	<b>10</b>	<b>11</b>

Zdroj: Úřad městského obvodu Ostrava-Jih.

Pozn.: „-“ = údaje nejsou k dispozici.

#### PROJEKTOVÉ ŘÍZENÍ

Pro řízení projektů byla na úrovni statutárního města Ostravy vydána Směrnice č. 1/2021, která stanovuje jednotný rámec pro přípravu, realizaci a ukončení projektů napříč městem, městskými obvody, organizačními složkami i zřízenými organizacemi. Pro městské obvody je podstatné, že se vztahuje jak na jejich investiční projekty, tak na neinvestiční projekty spolufinancované z externích zdrojů. Směrnice definuje role (nositel, garant, manažer), nástroje (např. systém BePlan) i postupy, které musí obvody dodržet při plánování, realizaci i ukončení projektu. Klíčová je rovněž povinnost evidence a pravidelné aktualizace dat v systému BePlan a předkládání návrhů a zpráv k rozhodování radě města i radě městského obvodu.

Z pohledu městského obvodu je stěžejní **článek 7**, který upravuje pravidla pro **předfinancování a spolufinancování** projektů z rozpočtu města. Obvody musí respektovat aktuální Pravidla pro financování projektů a každoročně (k 1. říjnu) aktualizovat finanční údaje v BePlanu, jinak jim hrozí sankce. Získání



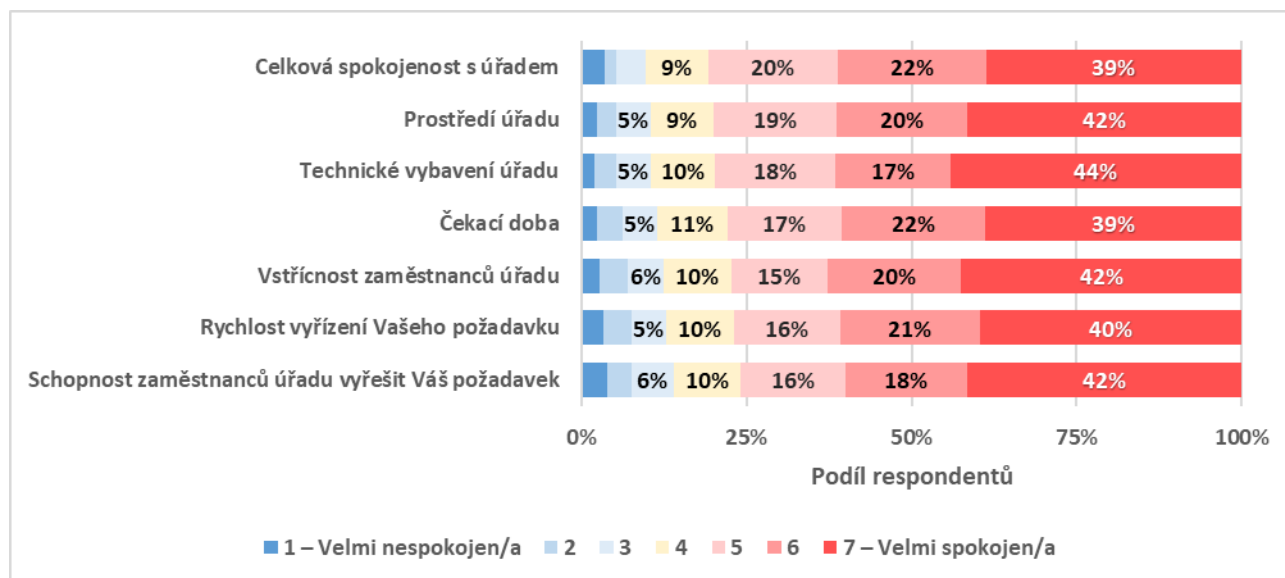
prostředků na předfinancování je možné formou investičních či neinvestičních transferů, ale pokud obvod nezdůvodní žádost o spolufinancování, předpokládá se jeho plné krytí z vlastního rozpočtu. Směrnice tak posiluje transparentnost, finanční odpovědnost a soulad se strategickými cíli města.

Městský obvod Ostrava-Jih má společné IČO se statutárním městem Ostrava a dalšími městskými obvody, což představuje nevýhodu při získávání dotací (některé jsou omezeny počtem žádostí na 1 IČO).

### SPKOJENOST OBČANŮ S FUNGOVÁNÍM MĚSTSKÉHO ÚŘADU

Míra spokojenosti občanů s jednotlivými aspekty fungování Úřadu městského obvodu Ostrava-Jih je v grafu níže zobrazena na škále od 1 (velmi nespokojen/a) do 7 (velmi spokojen/a). Nejvyšší podíl spokojenosti byl zaznamenán u položek „technického vybavení úřadu“, „prostředí úřadu“ a „vstřícnosti zaměstnanců úřadu“. Vysoká byla také celková spokojenost.

**Obrázek 1.54: Spokojenost občanů s fungováním Úřadu městského obvodu Ostrava-Jih**



Zdroj: Průzkum spokojenosti občanů městského obvodu Ostrava-Jih, PROCES 2025.

Pozn.: Otázka č. 7) Jak jste spokojeni s fungováním Úřadu městského obvodu Ostrava-Jih?

Podrobněji je vidět hodnocení v následující tabulce, kde vidíme výrazně vyšší spokojenost s fungováním Úřadu městského obvodu Ostrava-Jih u starších občanů, dále jsou spokojenější ženy než muži a je vidět také výrazně vyšší spokojenost u občanů z Dubiny a ze Zábřehu.

**Tabulka 1.32: Spokojenost občanů s fungováním Úřadu městského obvodu Ostrava-Jih**

Oblast hodnocení na škále 0-100	Celkem	Pohlaví		Věková kategorie			Část MO				
		Muž	Žena	15–34	35–64	65+	Bělský Les	Dubina	Hrabůvka	Výškovice	Zábřeh
Technické vybavení úřadu	78,0	76,3	79,4	74,6	73,4	87,5	66,0	81,7	68,9	72,1	78,8
Prostředí úřadu	77,4	76,5	78,3	73,7	72,4	89,1	64,8	79,4	68,2	73,0	78,8
<b>Celková spokojenost</b>	<b>77,0</b>	<b>74,9</b>	<b>78,9</b>	<b>74,7</b>	<b>71,7</b>	<b>87,2</b>	<b>67,5</b>	<b>78,7</b>	<b>66,6</b>	<b>70,4</b>	<b>79,8</b>
Vstřícnost zaměstnanců úřadu	76,7	73,6	79,6	71,7	73,3	86,5	65,6	80,7	66,2	68,9	79,5
Čekací doba	76,2	74,7	77,5	71,9	71,9	86,3	64,5	77,1	65,6	69,8	79,7
Rychlost vyřízení Vašeho požadavku	75,6	73,8	77,2	72,4	70,6	86,2	60,4	77,1	66,7	68,9	78,3
Schopnost zaměstnanců úřadu vyřešit Váš požadavek	75,3	72,8	77,7	72,6	70,5	85,3	65,0	79,5	65,3	65,0	78,6

Zdroj: Průzkum spokojenosti občanů městského obvodu Ostrava-Jih, PROCES 2025.

Pozn.: Otázka č. 7) Jak jste spokojeni s fungováním Úřadu městského obvodu Ostrava-Jih?



## 1.5.2 KOMUNIKACE A MARKETING

Cílem komunikace městského obvodu je srozumitelně informovat veřejnost o aktuálním dění, projektech a plánech, prezentovat práci vedení obvodu a budovat důvěru občanů ve veřejnou správu. Komunikace zároveň slouží jako nástroj pro zapojování obyvatel a vytváření vztahu k místu, kde žijí.

Nosnými tématy komunikace jsou investice, veřejný prostor, bydlení a komunitní život. V každodenní praxi se obvod zaměřuje na široké spektrum cílových skupin – od rodin s dětmi přes seniory, mladé obyvatele až po podnikatele či návštěvníky z jiných částí města.

### KOMUNIKAČNÍ KANÁLY

#### Webové stránky obvodu

Web slouží jako oficiální informační platforma. Obsahuje aktuality, tiskové zprávy, informace o chystaných projektech, akcích a rozhodnutích vedení obvodu. Publikoční frekvence je přibližně 2–3 články týdně. Cílem je nabídnout důvěryhodný přehled o dění na Jihu.

#### Webové stránky příspěvkových organizací

- **Kulturní zařízení Ostrava-Jih** – web slouží jako hlavní platforma pro propagaci kulturních akcí, programových přehledů a informací o komunitních centrech. Web je přehledný, obsahuje kalendář akcí, možnost rezervace vstupenek a fotogalerie z uplynulých událostí. Pravidelně se aktualizuje a doplňuje tak informace sdílené na sociálních sítích.
- **Centrum sociálních služeb Jih** – web poskytuje přehledné informace o sociálních službách pro seniory, osoby se zdravotním postižením a další cílové skupiny. Nabízí popis jednotlivých služeb, dokumenty ke stažení i kontakty na jednotlivá zařízení. Stránky slouží jak veřejnosti, tak rodinným příslušníkům a pečujícím osobám.
- **Technické služby Ostrava-Jih** – web informuje o činnostech organizace v oblasti údržby zeleně, správy veřejného prostoru a zimní údržby. Obsahuje novinky z provozu, popisy služeb a kontakty pro podněty obyvatel. Web napomáhá transparentnosti provozních činností a slouží i jako vstupní bod pro spolupráci s obvodem a dalšími subjekty.
- **Základní a mateřské školy zřizované obvodem** – většina základních a mateřských škol má své samostatné webové stránky, kde poskytují informace o zápisech, provozu, aktivitách a kontaktech. Tyto weby nejsou jednotně koordinované z úrovně obvodu, ale doplňují informační síť v území – zejména pro rodiče dětí. Informace se aktualizují v závislosti na chodu konkrétní školy.

#### Sociální síť

Obvod aktivně využívá zejména Facebook a Instagram, příležitostně také YouTube a Muniopolis:

- **Facebook** je hlavním kanálem pro komunikaci s obyvateli 30+ let. Každodenně zde vychází příspěvky s informacemi o aktuálním dění, dopravních uzavírkách, kulturních akcích, výstupech z investičních projektů i komentáři vedení obvodu.
- **Instagram** cílí na mladší publikum a zaměřuje se spíše na obrazový obsah.
- **YouTube** je využíván pro reportážní videa a prezentace.
- **Muniopolis** je používán spíše příležitostně, zejména pro praktická oznámení občanům.

Víkendová komunikace bývá věnována zejména pozvánkám na kulturní a komunitní akce, často sdíleným z profilu Kultura Jih.

#### Tištěné médium – Jižní listy

Radniční zpravodaj Jižní listy vychází 11× ročně a je distribuován do domácností. Obsahuje aktuální informace o investicích, plánovaných aktivitách, akcích a dalších tématech, která se dotýkají každodenního života obyvatel.



## Televize

Obvod spolupracuje s TV Polar, kde pravidelně vychází pořad Expres Ostrava-Jih s týdenní periodicitou. Pořad přináší krátké reportáže a rozhovory s představiteli vedení obvodu o aktuálním dění.

## Přímý kontakt s veřejností

Setkávání s občany zatím neprobíhá pravidelně. Pokud se koná, pak spíše při konkrétních projektech nebo u vybraných událostí. V tomto ohledu existuje prostor pro systematictější nastavení – například pravidelná veřejná fóra nebo tematické diskuze s vedením obvodu.

## KOORDINACE A VIZUALITA

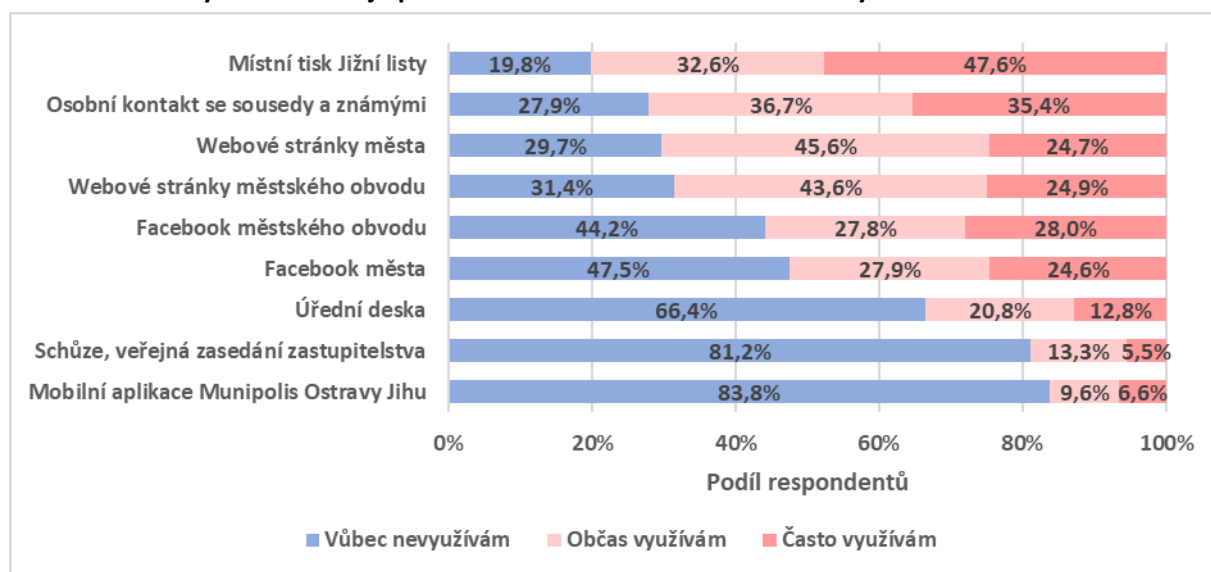
Komunikační činnost je zajišťována tiskovou mluvčí, která koordinuje obsah na jednotlivých platformách. Obvod aktuálně využívá jednotný vizuální styl vycházející z jednotného vizuálního stylu města, pro strategické plánování je využívána značka FajnOVA Ostrava-Jih.

Každý člen vedení obvodu je systematicky zmiňován v příspěvcích dle své gesce, čímž se posiluje osobní rovina komunikace a snižuje anonymita úřadu. Tematický kalendář vychází z pravidelných aktivit obvodu a reflektuje i aktuální dění.

## VYUŽÍVÁNÍ INFORMAČNÍCH KANÁLŮ

Při získávání informací o městě využívají občané městského obvodu Ostrava-Jih nejčastěji Jižní listy, osobní kontakt se sousedy a známými, webové stránky města a webové stránky městského obvodu.

**Obrázek 1.55: Využívané zdroje při získávání informací o městě občany městského obvodu Ostrava-Jih**



Zdroj: Průzkum spokojenosti občanů městského obvodu Ostrava-Jih, PROCES 2025.

Pozn.: Otázka č. 8) Do jaké míry využíváte při získávání informací o dění ve městě následující zdroje informací?

Podstatnější a zásadní při směřování komunikace v rámci městského obvodu je rozložení využívaných zdrojů informací o městském obvodě mezi občany dle věku, pohlaví a částí městského obvodu. Tyto informace uvádí podrobně následující tabulka. Je vidět, že senioři absolutní většinu informací získávají z místního tisku Jižní listy, zatímco lidé ve středním věku využívají aktivně čtyři zdroje informací (Jižní listy, osobní kontakt se sousedy a známými, webové stránky města a webové stránky městského obvodu). Mladší občané do 34 let sice využívají primárně šest zdrojů informací o městě (kromě výše zmíněných i Facebook městského obvodu a Facebook města), navštěvují je ale méně často.

Jiné zdroje získávání informací zmínilo 7,3 % respondentů. Z tištěných zdrojů zmiňovali periodika Radnice!!!, Patriot a další tištěné materiály (brožurka Kultury Jih, výlepové plochy). Dále uváděli různé facebookové



skupiny, Instagram, TikTok, internet apod. Zmíněn byl i Moravskoslezský deník, TV Polar a Expres Ostrava Jih, místní rádia či MSstavby.cz.

**Tabulka 1.33: Využívané zdroje při získávání informací o městě občany městského obvodu Ostrava-Jih**

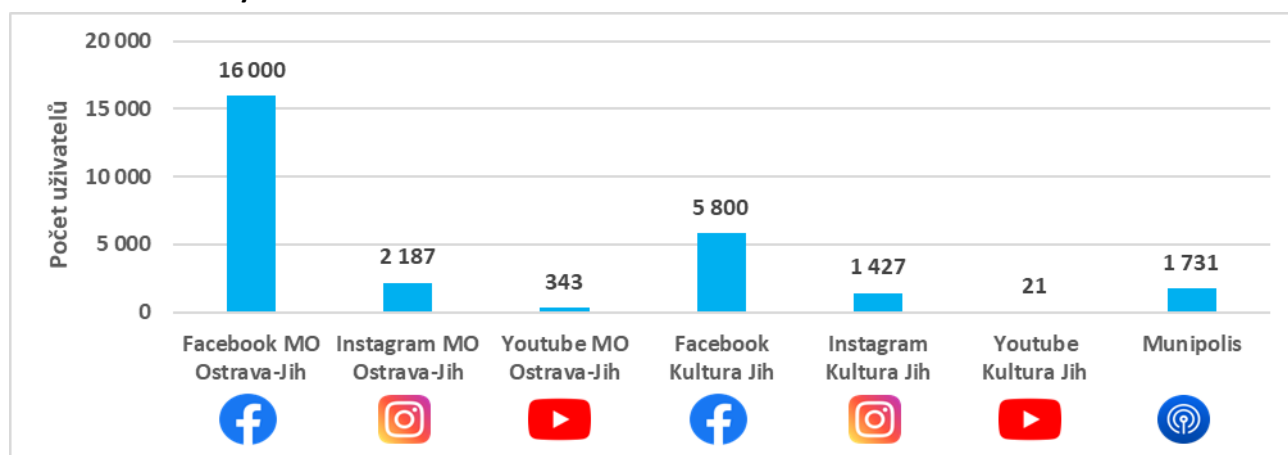
Zdroj informací o dění ve městě	Celkem	Pohlaví		Věková kategorie			Části městského obvodu				
		Muž	Žena	15–34	35–64	65+	Bělský Les	Dubina	Hrabůvka	Výškovice	Zábřeh
Místní tisk Jižní listy	80,2 %	78,8 %	81,4 %	63,6 %	86,6 %	83,4 %	84,7 %	75,2 %	78,1 %	86,2 %	80,3 %
Osobní kontakt se sousedy a známými	72,1 %	67,8 %	75,9 %	69,2 %	81,0 %	58,0 %	77,9 %	76,5 %	67,8 %	79,7 %	69,6 %
Webové stránky města	70,3 %	72,1 %	68,7 %	63,4 %	83,1 %	52,8 %	77,6 %	73,8 %	62,8 %	77,3 %	70,4 %
Webové stránky městského obvodu	68,6 %	68,9 %	68,3 %	60,6 %	80,9 %	52,7 %	70,7 %	68,4 %	62,5 %	79,5 %	68,6 %
Facebook městského obvodu	55,8 %	49,9 %	61,0 %	67,4 %	59,3 %	38,6 %	67,1 %	58,5 %	50,5 %	51,1 %	58,3 %
Facebook města	52,5 %	49,8 %	54,9 %	66,9 %	54,9 %	34,7 %	67,5 %	58,2 %	43,7 %	46,1 %	56,3 %
Úřední deska	33,6 %	31,3 %	35,6 %	20,6 %	27,3 %	57,3 %	10,7 %	37,7 %	37,3 %	33,6 %	33,9 %
Schůze, veřejná zasedání zastupitelstva	18,8 %	18,4 %	19,2 %	14,1 %	19,5 %	21,9 %	14,9 %	18,4 %	17,7 %	16,2 %	21,5 %
Mobilní aplikace Muniopolis Ostravy Jihu	16,2 %	19,7 %	13,1 %	12,5 %	17,2 %	17,6 %	17,7 %	19,0 %	11,6 %	12,3 %	19,6 %

Zdroj: Průzkum spokojenosti občanů městského obvodu Ostrava-Jih, PROCES 2025.

Pozn.: Otázka č. 8) Do jaké míry využíváte při získávání informací o dění ve městě následující zdroje informací?

Oficiální facebookový profil městského obvodu Ostrava-Jih sleduje zhruba 16 000 uživatelů, což z něj dělá jednoznačně nejsilnější komunikační kanál v rámci sociálních sítí. Další zásadní roli hraje facebookový profil Kultura Jih, který má 5 800 sledujících a doplňuje hlavní profil o kulturní a komunitní obsah. Na Instagramu má obvod 2 187 sledujících, profil Kultura Jih pak 1 427, což ukazuje potenciál pro rozvoj vizuálně atraktivní komunikace. Výrazně méně sledujících mají YouTube kanály – 343 u obvodu a jen 21 u Kultura Jih – což potvrzuje, že videoobsah je zatím využíván okrajově. Platforma Muniopolis má aktuálně 1 731 registrovaných uživatelů a slouží jako doplňkový nástroj pro cílenou a operativní komunikaci. Celkově má Ostrava-Jih silné postavení zejména na Facebooku, ostatní kanály ale ukazují rezervy pro další strategický rozvoj.

**Obrázek 1.56: Počty uživatelů sociálních sítí městského obvodu**



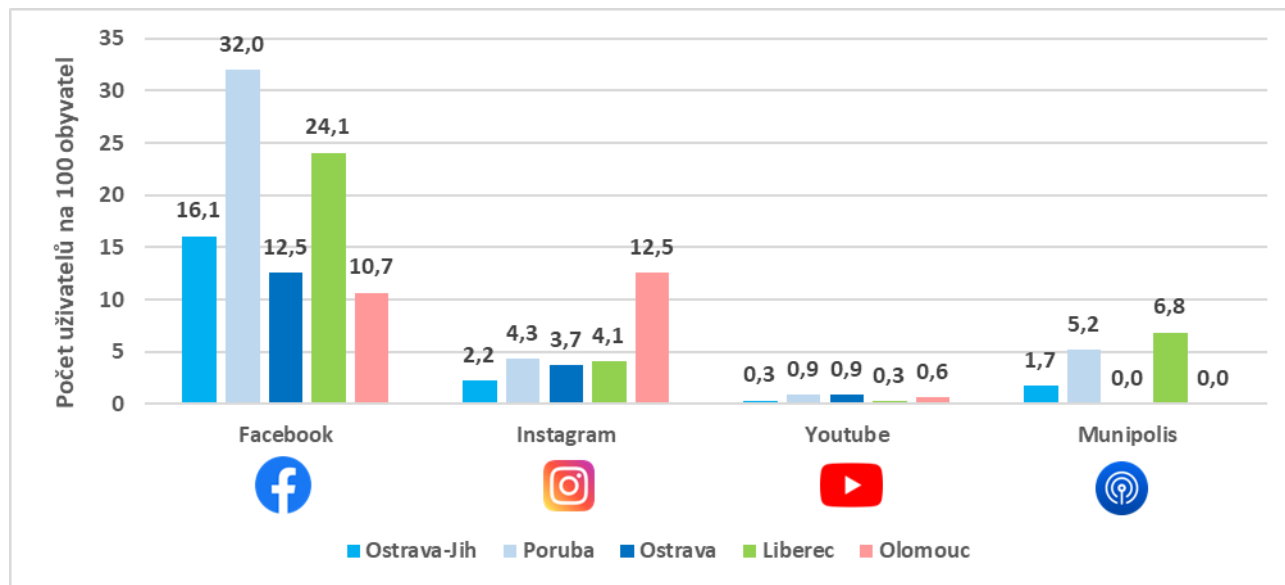
Zdroj: Veřejně dostupné informace z jednotlivých profilů na sociálních sítích (červenec 2025).

Ostrava-Jih dosahuje na Facebooku hodnoty 16,1 uživatele na 100 obyvatel, což ve srovnání s referenčními územími, jako je MO Poruba (32,0) nebo Liberec (24,1), nabízí potenciál k dalšímu růstu nejvyužívanější sociální sítě v obvodu. Podobně na Instagramu je sledovanost zatím nízká (2,2 uživatelů na 100 obyvatel),



přičemž referenční hodnoty v Olomouci (12,5) nebo v Porubě (4,3) naznačují, že právě zde může být efektivní posílit vizuálně atraktivní a kratší obsah pro mladší publikum. Využití YouTube je v Ostravě-Jihu i Liberci na stejné úrovni (0,3), zatímco v Porubě a v Ostravě dosahuje až 0,9. Platforma Munipolis je využívána jen okrajově (1,7), přičemž v Liberci (6,8) nebo v Porubě (5,2) může sloužit jako efektivní nástroj pro cílenou komunikaci s občany (Ostrava a Olomouc služby aplikace nevyužívají). Výsledky ukazují, že základní rámec komunikace přes sociální sítě existuje, ale současně je zde značný prostor pro další rozvoj napříč kanály.

**Obrázek 1.57: Počet uživatelů sociálních sítí na 100 obyvatel, srovnání referenčních území**



Zdroj: Veřejně dostupné informace z jednotlivých profilů na sociálních sítích (červenec 2025).

#### DOPORUČENÍ PRO DALŠÍ ROZVOJ KOMUNIKACE

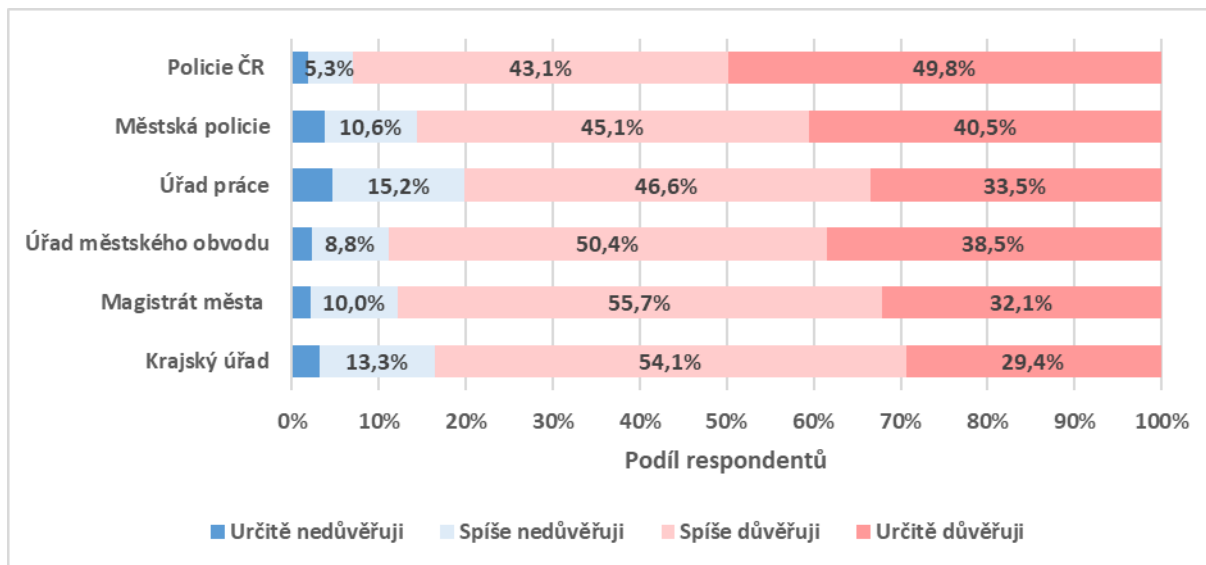
- Zavést pravidelná setkání s veřejností – formou diskusních večerů, dnů otevřených dveří nebo on-line fór, snídaní s podnikateli atd.
- Rozšířit YouTube a videoobsah včetně krátkých rozhovorů, anket z ulic nebo dronových záběrů z investičních projektů.
- Zavést jednoduché nástroje pro měření dopadu (např. pravidelný přehled statistik z Meta Business Suite nebo monitoring návštěvnosti webu).



## DŮVĚRA OBČANŮ VE VEŘEJNÉ INSTITUCE

Největší důvěru mají občané Ostravy-Jihu v Policii ČR, která je celkově výrazně vyšší než u ostatních institucí, obdobně jako v jiných městech. Následně byla vysoká důvěra v Městskou policii a v Úřad městského obvodu Ostrava-Jih, takto vysoká míra důvěry v Městskou policii není v ostatních městech obvyklá. Z veškerých hodnocených institucí nebyla u žádné míra důvěry nižší než 80,1 % (tj. součet kategorií spíše důvěřuji a určitě důvěřuji).

Obrázek 1.58: Důvěra občanů městského obvodu Ostrava-Jih v jednotlivé instituce



Zdroj: Průzkum spokojenosti občanů městského obvodu Ostrava-Jih, PROCES 2025.

Pozn.: Otázka č. 9) Do jaké míry důvěřujete následujícím institucím?



## SWOT ANALÝZA

### 1.6 ŽIVOTNÍ PROSTŘEDÍ, DOPRAVA, BYDLENÍ, TECHNICKÁ INFRASTRUKTURA, ÚZEMNÍ PLÁNOVÁNÍ

Silné stránky	Slabé stránky
<p><b>Demografie</b></p> <ul style="list-style-type: none"> <li>• Nejlidnatější městský obvod Ostravy</li> <li>• Zmírnění poklesu počtu obyvatel v posledních letech</li> </ul> <p><b>Životní prostředí</b></p> <ul style="list-style-type: none"> <li>• Zlepšování kvality ovzduší</li> <li>• Vysoké procento území je mimo riziko povodní</li> <li>• Chráněná území v západní části obvodu</li> <li>• Bělský les</li> <li>• Mnoho volných zelených ploch v rámci urbánního prostředí</li> </ul> <p><b>Doprava</b></p> <ul style="list-style-type: none"> <li>• Zvyšování počtu nabíjecích bodů pro elektromobily</li> <li>• Kvalitní veřejná doprava</li> <li>• Rozvíjející se infrastruktura pro cyklistiku</li> <li>• Systém bikesharingu</li> <li>• Nízký počet dopravních nehod na 1 tis. obyvatel</li> <li>• Vysoká kapacita dopravní infrastruktury</li> <li>• Velký počet ulic s dostatečnou uliční šíří</li> </ul> <p><b>Technická infrastruktura</b></p> <ul style="list-style-type: none"> <li>• Existence technických služeb MO Ostrava-Jih</li> <li>• Napojení většiny obyvatel na veřejný vodovod, kanalizaci, plynovod a centrální zásobování teplem</li> <li>• Síť sběrných dvorů</li> </ul> <p><b>Územní plánování</b></p> <ul style="list-style-type: none"> <li>• Existence rozvojových ploch pro bydlení, občanské vybavení, sport, volný čas a výrobu energie z obnovitelných zdrojů</li> <li>• Existence strategického plánu rozvoje systému zeleně „Zelené cesty Jihu“</li> <li>• Realizované nebo plánované projekty na revitalizaci území</li> </ul> <p><b>Bydlení</b></p> <ul style="list-style-type: none"> <li>• Vymezené plochy pro výstavbu bydlení</li> <li>• Vymezení strategických pozemků k prodeji pro rozvoj bydlení a občanské vybavenosti</li> <li>• Existence bytového fondu ve správě městského obvodu</li> <li>• Obvod nabízí možnosti bydlení pro znevýhodněné skupiny obyvatel (senioři, osoby s postižením)</li> </ul>	<p><b>Demografie</b></p> <ul style="list-style-type: none"> <li>• Dlouhodobý pokles počtu obyvatel ve všech částech obvodu</li> <li>• Dlouhodobý pokles populačního podílu na Ostravě</li> <li>• Stárnoucí populace a úbytek dětské složky</li> </ul> <p><b>Životní prostředí</b></p> <ul style="list-style-type: none"> <li>• Existence kontaminovaných míst</li> <li>• Nadlimitní koncentrace benzo(a)pyrenu</li> <li>• Pachové znečištění z průmyslové zóny Hrabová</li> <li>• Přehřívání městského obvodu, výskyt tepelných ostrovů</li> </ul> <p><b>Doprava</b></p> <ul style="list-style-type: none"> <li>• Vysoká intenzita dopravy v některých částech obvodu</li> <li>• Problémy s parkováním zejména na sídlištích</li> <li>• Místa s bariérou pro pěší dopravu</li> <li>• Neprovojené cyklostezky</li> <li>• Charakter ulic ne vždy umožňuje provoz cyklistické dopravy</li> <li>• Nedostatek parkovacích stání pro alternativní dopravní prostředky</li> <li>• Nízká obsazenost veřejných parkovacích domů</li> <li>• Nedostatečná bezbariérovost chodníků</li> <li>• Nedovolené parkování – porušení parkovacích předpisů (ohrožení účastníků silničního provozu, chodců atd.)</li> </ul> <p><b>Technická infrastruktura</b></p> <ul style="list-style-type: none"> <li>• Nedostatečná údržba chodníků, podchodů a mobiliáře</li> <li>• Existence černých skládek u popelnic</li> </ul> <p><b>Územní plánování</b></p> <ul style="list-style-type: none"> <li>• Malá polyfunkčnost, v městských částech výrazně převažuje rezidenční funkce, absence aktivního parteru</li> <li>• Dlouhodobě nevyužívané nebo chátrající lokality/objekty</li> <li>• Funkční celky přerušené dopravním koridorem</li> </ul> <p><b>Bydlení</b></p> <ul style="list-style-type: none"> <li>• Nízká variabilita a atraktivita bytového fondu</li> <li>• Nízká intenzita výstavby rezidenčních objektů</li> <li>• Výrazný převis poptávky u bytů seniorského bydlení a bytů v DPS, vzhledem ke kapacitě</li> <li>• Nedostatek bezbariérových bytů</li> </ul>



Silné stránky	Slabé stránky
<ul style="list-style-type: none"> <li>Nové dluhy na nájmu vznikají méně než v minulosti</li> </ul>	

Příležitosti	Hrozby
<p><b>Demografie</b></p> <ul style="list-style-type: none"> <li>Zmírnění poklesu počtu obyvatel</li> </ul> <p><b>Životní prostředí</b></p> <ul style="list-style-type: none"> <li>Podpora opatření na zmírnění dopadů změny klimatu</li> <li>Podpora biodiverzity v MO</li> <li>Snížení dopadu světelného smogu</li> </ul> <p><b>Doprava</b></p> <ul style="list-style-type: none"> <li>Realizace připravovaných dopravních projektů</li> <li>Rekonstrukce uličního prostoru dle moderních trendů v dopravě</li> <li>Plánovaná koncepce statické dopravy (parkování) ze strany města</li> <li>Zlepšení nabídky kvalitního parkování</li> <li>Zvyšování počtu nabíjecích bodů pro elektromobily</li> <li>Dokončení logického propojení cyklistické infrastruktury</li> <li>Realizace opatření zlepšujících využívání pěší formy dopravy (walkabilitu) a pěší dostupnost</li> <li>Zřízení železniční zastávky Ostrava-Zábřeh</li> </ul> <p><b>Technická infrastruktura</b></p> <ul style="list-style-type: none"> <li>Udržitelná péče o zeleň</li> <li>Rozvoj obnovitelných zdrojů energie</li> <li>Odolnější mobiliář (proti vandalismu, přírodním vlivům)</li> <li>Zvýšení povědomí obyvatel ohledně práce s odpady</li> </ul> <p><b>Územní plánování</b></p> <ul style="list-style-type: none"> <li>Proměna sídlišť doplněním polyfunkčnosti a atraktivity</li> <li>Revitalizace zanedbaných a nevyužívaných ploch</li> <li>Proměna haldy v Hrabůvce a využití potenciálu okolí řek</li> </ul> <p><b>Bydlení</b></p> <ul style="list-style-type: none"> <li>Podpora rezidenční výstavby</li> <li>Změna procesu prodeje městských pozemků ve správě MO</li> <li>Zlepšení atraktivity bydlení např. formou předzahrádek / komunitních záhonů</li> </ul>	<p><b>Demografie</b></p> <ul style="list-style-type: none"> <li>Nárůst počtu seniorů do roku 2040 o 3,2 tis.</li> <li>Pokles počtu dětí do roku 2040 o 5,7 tis.</li> </ul> <p><b>Životní prostředí</b></p> <ul style="list-style-type: none"> <li>Dopady klimatických změn</li> <li>Rozšiřování průmyslové zóny Hrabová</li> </ul> <p><b>Doprava</b></p> <ul style="list-style-type: none"> <li>Intenzifikace dopravy: nárůst dopravních zácp (kongescí) a problematiky parkování</li> <li>Zahlcení veřejného prostoru automobily</li> </ul> <p><b>Technická infrastruktura</b></p> <ul style="list-style-type: none"> <li>Zastaralost a špatný technický stav sítí technické infrastruktury</li> </ul> <p><b>Územní plánování</b></p> <ul style="list-style-type: none"> <li>Nevyužití rozvojových ploch vymezených v územním plánu Ostravy</li> </ul> <p><b>Bydlení</b></p> <ul style="list-style-type: none"> <li>Nedostatečná rezidenční výstavba</li> <li>Špatný technický stav panelových domů z důvodu nedostatečné regenerace a údržby s možnou nutností provedení oprav v krátkém časovém úseku</li> <li>Nárůst skupiny obyvatel, kteří si z finančních důvodů nemohou zajistit či udržet bydlení</li> </ul>



## 1.7 SPORT, VOLNÝ ČAS, ZDRAVOTNÍ A SOCIÁLNÍ SLUŽBY, VZDĚLÁVÁNÍ, BEZPEČNOST

Silné stránky	Slabé stránky
<p><b>Sport</b></p> <ul style="list-style-type: none"> <li>• Revitalizace hřišť a školních zahrad</li> <li>• Sportoviště pro širokou škálu sportovních aktivit a dětská hřiště ve veřejném prostoru Ostravy-Jihu; vybudována a zpřístupněna hřiště a zahrady u ZŠ a MŠ</li> <li>• Na území se nachází vysoký počet sportovních zón s potenciálem pro návštěvníky ze širšího okolí</li> <li>• Systém sdílení kol podporovaný městem Ostrava</li> <li>• Finanční podpora sportovních aktivit pro děti ze strany MO Ostrava-Jih formou vouchery</li> <li>• Organizace sportovních akcí MO Ostrava-Jih</li> <li>• Široká síť spolků a sportovních organizací v MO Ostrava-Jih</li> </ul> <p><b>Volný čas</b></p> <ul style="list-style-type: none"> <li>• Dostupnost veřejných knihoven (KMO), které poskytují dobré podmínky pro edukaci a volnočasové aktivity</li> <li>• Parky a další prostory pro trávení volného času v MO Ostrava-Jih</li> <li>• Na území se nachází vysoký počet odpočinkových zón s potenciálem pro návštěvníky ze širšího okolí</li> <li>• Revitalizace odpočinkových zón a jejich okolí</li> <li>• Nové centrum obvodu, revitalizace náměstí Jih a celková rekonstrukce jeho okolí</li> <li>• Fungující spolky a jiné organizace pro sdružování obyvatel obvodu</li> <li>• Existence klubů pro seniory</li> </ul> <p><b>Zdravotnictví</b></p> <ul style="list-style-type: none"> <li>• Dobrá dostupnost zdravotnických zařízení v městském obvodu (např. 3 polikliniky, privátní centrum Mediland, síť lékáren)</li> <li>• Možnost využívat služby zdravotnických zařízení na celém území města</li> </ul> <p><b>Sociální služby</b></p> <ul style="list-style-type: none"> <li>• Vyčleněné domy s pečovatelskou službou v gesci obvodu</li> <li>• Existence příspěvkové organizace – Centra sociálních služeb Jih</li> <li>• Služby Senior TAXI a Senior EXPRES</li> <li>• Široká nabídka sociálních služeb v rámci obvodu</li> <li>• Nabídka nízkoprahových zařízení pro děti a mládež</li> </ul>	<p><b>Sport</b></p> <ul style="list-style-type: none"> <li>• Nedostatečná kapacita sportovní infrastruktury</li> <li>• Malý počet dětí a mládeže, kteří sportují</li> <li>• Omezené možnosti využití řek pro vodácké aktivity</li> </ul> <p><b>Volný čas</b></p> <ul style="list-style-type: none"> <li>• Absence co-workingových center</li> <li>• Absence komunitních center</li> </ul> <p><b>Zdravotnictví</b></p> <ul style="list-style-type: none"> <li>• Nízká dostupnost některých zdravotních služeb dle respondentů (psychologové, psychiatři a jiné)</li> </ul> <p><b>Sociální služby</b></p> <ul style="list-style-type: none"> <li>• Nedostatečná kapacita v rámci pobytových sociálních služeb vč. odlehčovacích pro všechny cílové skupiny vč. osob s psychickým a kombinovaným onemocněním</li> <li>• Nedostatečná kapacita terénní pečovatelské služby, osobní asistence pro všechny cílové skupiny</li> <li>• Nedostatečné zázemí, infrastruktura a služby pro osoby se specifickými potřebami</li> </ul> <p><b>Vzdělávání</b></p> <ul style="list-style-type: none"> <li>• Klesající naplněnost školních budov MŠ a ZŠ, pavilonová dispozice a riziko prázdných pavilonů</li> <li>• Zastaralé budovy a nákladná modernizace MŠ a ZŠ</li> <li>• Nevyhovující stav některých odborných učeben na ZŠ (chemie, jazyky, multimédia aj.)</li> <li>• Nedostatek školních specialistů</li> <li>• Nedostatek příležitostí neformálního vzdělávání pro žáky SŠ</li> <li>• Nedostatek domovů mládeže</li> </ul> <p><b>Bezpečnost</b></p> <ul style="list-style-type: none"> <li>• Lokality se zvýšenou mírou sociálního vyloučení a segregace (zejména v oblasti ubytoven)</li> <li>• Vyšší míra kriminality v urbanizovaných částech obvodu, tedy zejména v sídlištní části Hrabůvky, Dubiny a Bělského Lesa (část obvodu), starší zástavbě Zábřehu a v nákupním centru Avion (velká koncentrace osob)</li> <li>• Zvýšení počtu osob závislých na návykových látkách</li> </ul>



Silné stránky	Slabé stránky
<p><b>Vzdělávání</b></p> <ul style="list-style-type: none"> <li>• Dostupné předškolní, základní i střední vzdělávání a jejich dostatečná kapacita</li> <li>• Obvod v případě mateřských a základních škol ve svém vlastnictví každoročně investuje do jejich modernizace</li> <li>• Široká nabídka oborů SŠ</li> <li>• Nabídka VŠ (např. Fakulta bezpečnostního inženýrství VŠB-TUO)</li> <li>• Nabídka ZUŠ a nabídka celoživotního vzdělávání na území městského obvodu</li> <li>• Střediska volného času pro děti a mládež</li> </ul> <p><b>Bezpečnost</b></p> <ul style="list-style-type: none"> <li>• Klesající míra kriminality</li> <li>• Vysoká důvěra veřejnosti – Policie ČR 92,9 %, Městská policie 85,7 %</li> <li>• Služebna PČR v Hrabůvce, Zábřehu a ve Vítkovicích a služebna MP na Dubině a ve Vítkovicích</li> <li>• Dvě integrovaná výjezdová centra hasičského záchranného sboru a dvě jednotky sboru dobrovolných hasičů</li> <li>• Modernizované LED osvětlení a plán na rozšíření kamerových bodů v rizikových zónách</li> </ul>	

Příležitosti	Hrozby
<p><b>Sport</b></p> <ul style="list-style-type: none"> <li>• Postupná revitalizace parků, hřišť, sportovních zón atd.</li> <li>• Vznik nové sportovní infrastruktury</li> <li>• Příležitost pro nové sportovní aktivity a projekty (i v souvislosti s nově vybudovanou infrastrukturou)</li> <li>• Rozvoj dobrovolnictví a zapojování osob ve svém volném čase do sportovní činnosti</li> </ul> <p><b>Volný čas</b></p> <ul style="list-style-type: none"> <li>• Potenciál pro zapojení občanů do lokálních komunitních organizací</li> <li>• Postupná revitalizace veřejných prostor pro trávení volného času</li> <li>• Podpora volnočasových center, spolků a organizací sdružujících obyvatele</li> <li>• Potenciál dalšího rozšíření využití (s nižšími kompetencemi obvodu pro jejich realizaci) má areál Bělský les a řeky Odry a Ostravice a jejich propojení vhodnými komunikacemi pro pěší a cyklisty</li> </ul>	<p><b>Sport</b></p> <ul style="list-style-type: none"> <li>• Vyšší náklady na provoz, údržbu a propagaci sportovních prostor</li> <li>• Opakovaný vandalismus</li> <li>• Nedostatek trenérů a managementu ve sportovních klubech</li> </ul> <p><b>Volný čas</b></p> <ul style="list-style-type: none"> <li>• Vyšší náklady na provoz, údržbu a propagaci prostor pro trávení volného času</li> <li>• Opakovaný vandalismus</li> </ul> <p><b>Zdravotnictví</b></p> <ul style="list-style-type: none"> <li>• Navýšení počtu lidí, kterým se na území obvodu nedostane z kapacitních důvodů zdravotní péče</li> </ul> <p><b>Sociální služby</b></p> <ul style="list-style-type: none"> <li>• V souvislosti se stárnutím populace bude nárůst poptávky po sociálních službách</li> <li>• Navyšování počtu osob nízkopříjmových či bezpříjmových a osob závislých na návykových látkách, které vyžadují pomoc druhé osoby, ale nesplňují cílovou skupinu sociálních zařízení nebo nemají finance na jejich úhradu</li> </ul>



Příležitosti	Hrozby
<ul style="list-style-type: none"> <li>• Rozšíření využití haldy v Hrabůvce pro trávení volného času</li> <li>• Cílené volnočasové či vzdělávací akce ve prospěch ohrožených skupin (senioři, obyvatelé s handicapem atd.), jejich inkluze a podpora kvality jejich života</li> <li>• Realizace projektů pro kvalitnější život a trávení volného času (sportovní centrum, multifunkční zařízení atd.)</li> <li>• Rozvoj donátorství a společenské odpovědnosti firem</li> <li>• Rozvoj dobrovolnictví a zapojování osob ve svém volném čase do volnočasové činnosti</li> </ul> <p><b>Zdravotnictví</b></p> <ul style="list-style-type: none"> <li>• IROP 2028+ a Modernizační fond financují rekonstrukce ambulancí, telemedicínu a energetické úspory</li> <li>• Nové projekty mohou integrovat komerční ordinace a lékárny</li> <li>• Osvěta ke zdravému životnímu stylu vč. pohybu pro všechny generace</li> </ul> <p><b>Sociální služby</b></p> <ul style="list-style-type: none"> <li>• Rozvoj komunitních dobrovolnických programů</li> <li>• Partnerské projekty s nestátními neziskovými organizacemi a církvemi</li> </ul> <p><b>Vzdělávání</b></p> <ul style="list-style-type: none"> <li>• Optimalizace sítě MŠ, ZŠ vedoucí k zvýšení adaptability a kvality budov</li> <li>• Participace a koordinace aktivit ZŠ, SŠ a ostatních zařízení a vzájemné propojení jejich činnosti</li> <li>• Cílená spolupráce a propojování mezi stupni škol – MŠ, ZŠ, SŠ, VŠ</li> </ul> <p><b>Bezpečnost</b></p> <ul style="list-style-type: none"> <li>• Transformace ubytoven</li> <li>• Komunitní centrum Dubina a street-work projekty</li> <li>• Zvyšování bezpečnostních prvků</li> <li>• Využití Městečka bezpečí</li> <li>• Zvyšování krizové připravenosti MO</li> </ul>	<p><b>Vzdělávání</b></p> <ul style="list-style-type: none"> <li>• Transformace MŠ, ZŠ a SŠ z důvodu úbytku dětí a žáků</li> </ul> <p><b>Bezpečnost</b></p> <ul style="list-style-type: none"> <li>• Ekonomický tlak může dále zvyšovat podíl majetkových deliktů</li> <li>• Růst dopravních nehod a dopravních zácp (kongescí) zatíží složky IZS a může vést ke snížení subjektivního pocitu bezpečí</li> <li>• Nedostatek policistů</li> </ul>



## 1.8 EKONOMIKA, PODNIKÁNÍ, ZAMĚSTNANOST, CESTOVNÍ RUCH, KULTURA

Silné stránky	Slabé stránky
<p><b>Ekonomika, podnikání, zaměstnanost</b></p> <ul style="list-style-type: none"> <li>Rostoucí počet aktivních ekonomických subjektů</li> <li>Diverzifikovaná zaměstnavatelská základna</li> <li>Převažují služby s vyšší přidanou hodnotou</li> <li>Podnikatelé oceňují dobrou dopravní infrastrukturu a image Ostravy, což podporuje lokalizaci nových firem</li> <li>Snižování rozdílu mezi Ostravou a republikovým průměrem v podílu nezaměstnaných</li> <li>Příznivější podmínky v MO pro sídlo firmy z hlediska cenové výhodnosti a dostupnosti parkování než v centru města</li> </ul> <p><b>Cestovní ruch</b></p> <ul style="list-style-type: none"> <li>Zázemí pro kongresovou turistiku, sportovní a kulturní akce</li> <li>Vysoký podíl zahraničních hostů</li> <li>Informační centrum a rozvinuté kulturní instituce</li> <li>Dobré dopravní napojení: tramvajové linky k hotelům, rychlý přístup z D1 (exit 354) a letiště Leoše Janáčka (25 min.)</li> <li>Bělský les, řeky Ostravice a Odry pro pěší turistiku, cykloturistiku a rekreační vodní sporty</li> <li>Aquapark Jih</li> <li>Shopping park Avion</li> </ul> <p><b>Kultura</b></p> <ul style="list-style-type: none"> <li>Příspěvková organizace MO Ostrava-Jih Kulturní zařízení Ostrava-Jih, p.o.</li> <li>Přítomnost kulturních institucí (Kulturní zařízení Ostrava-Jih, p.o., Akord, pobočky KMO)</li> <li>Pravidelně pořádané významné kulturní akce</li> <li>Kulturní akce organizované komerčním či neziskovým sektorem</li> </ul>	<p><b>Ekonomika, podnikání, zaměstnanost</b></p> <ul style="list-style-type: none"> <li>Nižší podnikatelská hustota – zhruba 100 subjektů/1 000 obyv. oproti 143 ve městě Ostrava (ovlivněno vysokou mírou rezidenčního charakteru obvodu)</li> <li>Převaha podnikajících fyzických osob (74 %) naznačuje málo sídel firemních centrál</li> <li>Podnikatelé vnímají nedostatek pracovní síly, zejména u pracovníků s vyšší kvalifikací</li> <li>Podnikatelé vnímají omezenou dostupnost prostorů k podnikání (zejména moderních kancelářských prostor, ploch pro lehký průmysl a také coworkingových center)</li> <li>Nízká kupní síla obyvatel</li> </ul> <p><b>Cestovní ruch</b></p> <ul style="list-style-type: none"> <li>Nízký počet atraktivit přímo na území obvodu</li> <li>Sezónní kolísání a závislost na kongresové klientele, ale i na návštěvnících sportovních a kulturních akcí</li> <li>Nevyužitý marketingový potenciál prezentace obvodu, chybějící ucelený turistický produkt</li> </ul> <p><b>Kultura</b></p> <ul style="list-style-type: none"> <li>Omezená kulturní nabídka ze strany komerčních a neziskových subjektů</li> <li>Nízká nabídka klubové zábavy především pro mladé</li> <li>Absence podpůrných aktivit pro realizaci kulturních akcí</li> </ul>

Příležitosti	Hrozby
<p><b>Ekonomika, podnikání, zaměstnanost</b></p> <ul style="list-style-type: none"> <li>Podpora rozvoje sdílených kancelářských prostor (coworking)</li> <li>Synergie s plánovanou rezidenční výstavbou (+3 600 obyv.) zvyšuje lokální poptávku po službách a maloobchodu</li> <li>Podpůrné služby pro podnikatele</li> <li>Vytvoření podpůrné platformy pro podnikatele</li> <li>Rozvoj PPP projektů</li> </ul>	<p><b>Ekonomika, podnikání, zaměstnanost</b></p> <ul style="list-style-type: none"> <li>Demografický úbytek lidí v produktivním věku (-9 000 osob do 2040) může zhoršit dostupnost pracovní síly a ohrozit expanzi firem</li> <li>Pokud nevzniknou nové prostory pro podnikání, firmy mohou odejít do jiných lokalit</li> <li>Nedostatek kvalifikovaných pracovníků</li> <li>Snížení kupní síly obyvatel</li> </ul>



Příležitosti	Hrozby
<ul style="list-style-type: none"> <li>• Posunutí nočního klidu v případě víkendu v rámci zahrádek restaurací</li> <li>• Revitalizace větších veřejných prostranství</li> <li>• Využití potenciálu spolupráce komerčních subjektů se studenty SŠ a VŠ</li> <li>• Podpora programů na podporu podnikání realizovaných na ZŠ a SŠ</li> </ul> <p><b>Cestovní ruch</b></p> <ul style="list-style-type: none"> <li>• Rozvoj infrastruktury využitelné pro návštěvníky a turisty</li> <li>• Rozvoj Bělského lesa</li> <li>• Rozvoj okolí řek pro cykloturistiku a rekreační vodní sporty</li> <li>• Využití potenciálu a blízkosti CHKO Poodří</li> <li>• Proměna haldy v Hrabůvce</li> <li>• Větší propojení s Dolní oblastí Vítkovic</li> <li>• Rozšíření lokální gastronomické scény může prodloužit délku pobytu návštěvníků a podpořit večerní ekonomiku</li> <li>• Spolupráce s velkými akcemi v Dolních Vítkovicích, v Ostravar aréně a dalšími programy/projekty cestovního ruchu</li> <li>• Vysokorychlostní trať</li> </ul> <p><b>Kultura</b></p> <ul style="list-style-type: none"> <li>• Spolupráce s kulturně-vzdělávacími organizacemi</li> <li>• Sdílené zkušebny pro kapely a divadelní soubory</li> <li>• Kreativní a umělecké dílny (urban art workshopy) na sídlištích</li> <li>• Dočasné galerie a prodejní výstavy (design markety) v nevyužitých komerčních prostorech jako podpora začínajících umělců</li> <li>• Efektivnější koordinace kulturních, společenských a vzdělávacích akcí v kulturních centrech (Akord, K-Trio, kino Luna aj.)</li> <li>• Rozvoj soukromých kulturních aktivit</li> <li>• Podpora kulturních aktivit pro děti</li> <li>• Podpora zapojování dětí do kulturních akcí</li> <li>• Nové využití potenciálu Ostravar arény pro kulturní akce</li> </ul>	<p><b>Cestovní ruch a kultura</b></p> <ul style="list-style-type: none"> <li>• Ekonomická udržitelnost některých kulturních zařízení může být ohrožena vlivem rostoucích provozních nákladů, inflace a přesunu publika k on-line zábavě a streamovacím platformám</li> <li>• Sílicí konkurence pro využívání kulturní a sportovní infrastruktury pro pořádání akcí, vč. velkých a mezinárodních</li> <li>• Konec pořádání pravidelných velkých kulturních a sportovních akcí</li> </ul>



## 1.9 ŘÍZENÍ ÚŘADU, KOMUNIKACE A MARKETING

Silné stránky	Slabé stránky
<p><b>Řízení úřadu</b></p> <ul style="list-style-type: none"> <li>• Dostupnost orgánů veřejné správy</li> <li>• Jasně vymezené kompetence ve statutu města a pravidelné metodické, finanční a věcné kontroly magistrátu zajišťují jednotnost postupů</li> <li>• Participativní rozpočet „Náš Jih“</li> <li>• Disciplinované čerpání výdajů ukazuje na finanční stabilitu</li> <li>• Směrnice města 1/2021 + systém BePlan dávají jednotný rámec projektového řízení napříč městem</li> <li>• Systémové pravidelné hodnocení zaměstnanců</li> </ul> <p><b>Komunikace a marketing</b></p> <ul style="list-style-type: none"> <li>• Jednotná značka „FajnOVA“ – obvod používá sjednocenou vizuální identitu města, což zvyšuje rozpoznatelnost a důvěryhodnost</li> <li>• Web cistaova.cz pro hlášení závad</li> <li>• Informační noviny Jižní listy</li> <li>• Multikanálový mix – web → 2–3 články týdně, Jižní listy 11x/rok, TV Polar (Expres O-J), Muniopolis, denní příspěvky na sociální síť</li> <li>• Silná základna na Facebooku – hlavní profil obvodu sleduje 16 000 uživatelů a profil Kultura Jih 5 800; metriky však ukazují značný potenciál dalšího růstu</li> <li>• Participativní aktivity (Náš Jih, školní rozpočty)</li> </ul>	<p><b>Řízení úřadu</b></p> <ul style="list-style-type: none"> <li>• Omezená autonomie – klíčové právní a finanční kroky vyžadují souhlas magistrátu</li> <li>• Stárnoucí personál – 67 % zaměstnanců nad 45 let, pouze 9 % ve věku 25–34 let</li> <li>• Obtížné zajištění nových kvalifikovaných zaměstnanců (např. oblasti IT, investic a stavební úřad)</li> <li>• Nízká míra digitalizace / digitálních kompetencí úřadu</li> </ul> <p><b>Komunikace a marketing</b></p> <ul style="list-style-type: none"> <li>• Nedostatečný zásah širších cílových skupin (zejména mladých osob)</li> <li>• Absence strategické komunikace</li> <li>• Nízká uživatelská základna na platformách Instagram, YouTube a Muniopolis</li> <li>• Absence strategie systematického pravidelného setkávání obyvatel/podnikatelů s vedením městského obvodu</li> </ul>



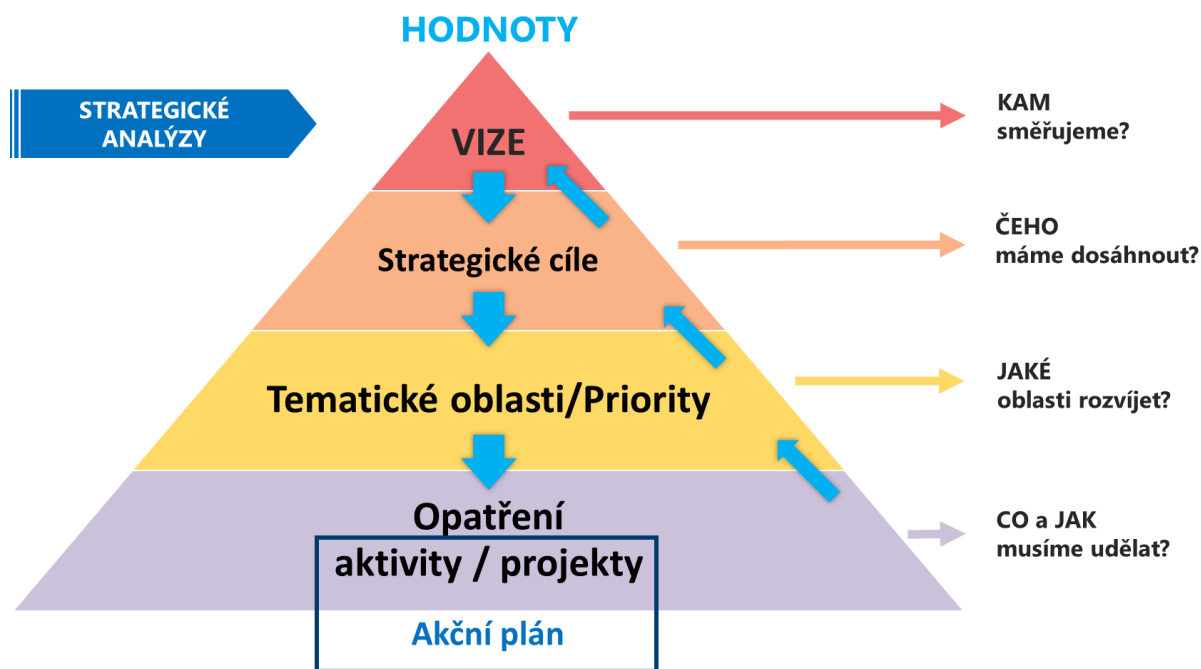
Příležitosti	Hrozby
<p><b>Řízení úřadu</b></p> <ul style="list-style-type: none"> <li>• Digitalizace procesů – open-data, agendových systémů, on-line formuláře mohou snížit administrativu a zvýšit transparentnost</li> <li>• Zřízení software na správu majetku (facility management) a řízení procesů pro zlepšení komunikace napříč úřadem i městským obvodem a městem</li> <li>• Program „Mladý úředník“ – spolupráce se SŠ/VŠ na stáže a vstupní (trainee) pozice pro generační obměnu</li> <li>• Využití fondů EU (IROP, DigiEU) pro kyberbezpečnost a energetické úspory budov úřadu</li> <li>• Zlepšení nabídky benefitů zajímavých pro potenciální nové i stávající zaměstnance</li> <li>• Zvýšení variability pracovní doby zaměstnanců úřadu</li> <li>• Zlepšení podmínek pracovního prostředí</li> <li>• Využívání nových technologií pro práci zaměstnanců úřadu</li> </ul> <p><b>Komunikace a marketing</b></p> <ul style="list-style-type: none"> <li>• Rozšíření videoobsahu (YouTube Shorts, Reels, dronové záběry) nejen pro mladší publikum</li> <li>• Pravidelné veřejné setkávání vedení městského obvodu s občany a podnikateli</li> <li>• Spolupráce s velkými akcemi (Colours of Ostrava, B4L) a lokálními influencery</li> <li>• Vytvoření komplexní komunikační strategie MO (využívání propojení komunikačních kanálů, zatraktivnění MO pro občany i návštěvníky MO i města)</li> <li>• Posilování identity a sounáležitosti občanů s MO Jih (rozvoj značek Ostravy-Jih i jednotlivých částí MO sloužících k posílení sounáležitosti občanů)</li> </ul>	<p><b>Řízení úřadu</b></p> <ul style="list-style-type: none"> <li>• Hromadný odchod zkušených pracovníků do důchodu během 5–10 let bez dostatečné náhrady</li> <li>• Vyšší kybernetické riziko: úřad musí splnit požadavky NIS 2; případné selhání by mohlo paralyzovat digitální procesy obvodu</li> <li>• Nedostatek finančních prostředků v souvislosti s nižšími příjmy může vést k omezení rozvojových aktivit</li> </ul> <p><b>Komunikace a marketing</b></p> <ul style="list-style-type: none"> <li>• Přesycení informačním obsahem</li> <li>• Rychlá migrace mladých uživatelů na nové platformy (TikTok, Threads)</li> <li>• Dezinformace a negativně zaměřená komunikace (trolling) mohou poškodit reputaci a snížit důvěru</li> <li>• Rozpočtová omezení mohou limitovat profesionální marketingové kampaně</li> <li>• Nezájem ze strany veřejnosti o dění v obvodu</li> </ul>



## 2. NÁVRHOVÁ ČÁST

Návrhová část strategie pracuje s pojmy **hodnota**, **vize**, **strategické cíle**, **klíčové oblasti**, **specifické cíle**, **priority** a **opatření**, které vycházejí z Metodiky přípravy veřejných strategií (aktualizace 2019), přijaté usnesením vlády ČR č. 71/2019.

- **Hodnoty** – sdílené hodnoty v území představiteli územní samosprávy (politiky), pracovníky veřejné správy, odborníky, zaměstnavateli, ale i veřejností, která přispívá k naplňování strategie ve všech dalších bodech.
- **Vize** je popis žádoucího budoucího stavu, kterého chceme prostřednictvím realizace strategie dosáhnout. Vztahuje se na strategii jako celek. K naplnění vize by mělo dojít ve dlouhodobém horizontu.
- **Strategické cíle** rozvádí nadefinovanou vizi strategie v jednotlivých tematických oblastech. Jedná se o konkretizovaný (jasný, faktický a srozumitelný) popis budoucího stavu, jehož prostřednictvím bude naplněna stanovená vize. K naplnění strategického cíle by mělo dojít v dlouhodobém horizontu. Ke strategickým cílům se váží indikátory dopadu.
- **Priorita** – každá tematická oblast má jednu nebo více priorit.
- **Opatření** definují konkrétní kroky vedoucí k dosažení požadovaných cílů prostřednictvím aktivit/projektů.
- **Aktivita** jsou obsaženy v Zásobníku aktivit/projektů a na základě výběru kompetentních orgánů z nich bude sestaven akční plán pro realizaci strategie.



## Hodnoty

- **Rozmanitost** – každá část městského obvodu je jiná, dohromady tvoří jeden Jih.
- **Činorodost** – energie lidí, kteří spolu aktivně tvoří svoji budoucnost.
- **Soudržnost** – držíme spolu a žijeme společně.
- **Dostupnost** – všechno je blízko, za rohem.
- **Odpovědnost k místu** – pečujeme o školu, park i ulici.
- **Odvaha & otevřenost** – máme kuráž zkoušet nové věci a přijímat nové lidi.
- **Hrdost na Jih i Ostravu** – hrdost na Hrabůvku, Dubinu, Zábřeh, Výškovice nebo Bělský Les se spojuje do hrdosti na celou Ostravu.

**Motto: „Rozmanité prostředí, činorodí lidé“**

### Komunikační verze vize MO Ostrava-Jih 2030

„Ostrava-Jih se do roku 2030 stane skvělým místem pro rodinný a komunitní život v Ostravě – místem, kde máš školu, byt, park i práci na několik kroků nebo pár zastávek tramvají. Díky činorodým lidem a pestrému prostředí je Jih domovem, na který jsme hrdí.“

**Vize MO Ostrava-Jih 2030:** „Ostrava-Jih je rozmanitý a otevřený obvod, kde se propojuje kvalitní bydlení s moderními službami, bezpečným prostředím, blízkostí přírody a bohatým komunitním životem. Je to místo pro spokojený život všech generací.“

Obvod aktivně rozvíjí své části – Zábřeh, Výškovice, Hrabůvku, Dubinu a Bělský Les – tak, aby obyvatelé mohli využívat kvalitní bydlení, dobře dostupné služby, moderní školství a atraktivní možnosti volnočasových aktivit. Současně Ostrava-Jih čelí výzvam spojeným se stárnutím populace a snižováním počtu obyvatel, zejména mladých rodin. Cílenými investicemi do bydlení, vzdělání, služeb a komunitního života usiluje o to, aby se sem lidé stěhovali a zakládali své rodiny.

Bezpečné a přívětivé prostředí podporuje každodenní život rodin, seniorů i mladých lidí, kteří zde nacházejí prostor pro rozvoj a společné zážitky. Obvod zároveň podporuje rozmanité kulturní a společenské akce, které posilují soudržnost a komunitní život.“

## Benefity života na Jihu

- **Blízkost všeho důležitého** → škola, školka, park, kostel, lékař, obchod, hospoda i dopravní spojení do všech částí Ostravy.
- **Komunitní energie** → od sportu přes kulturu až po susedské akce, Jih pořád žije.
- **Rodinné zázemí** → kvalitní byty, školky a školy, dětské skupiny, sociální služby, hřiště i kroužky. Jih je ideální místo pro rodiny.
- **Kvalitní veřejný prostor** → čistota, bezpečí, parky, opravené komunikace.
- **Příroda a biodiverzita** → Bělský les, řeky, louky a zvířata přímo ve městě, zelené střechy, revitalizované haldy.
- **Dostatek možností pro děti a mládež** → moderní školy, kroužky, sport, umění, podpora duševního zdraví.
- **Volnočasová nabídka pro dospělé** → kulturní domy, kino, spolková činnost, sportoviště, kavárny, restaurace i kluby, pestrý večerní život.
- **Prostor pro aktivní lidi** → spolky, hasiči, sportovci, podnikatelé i dobrovolníci mají podmínky pro rozvoj. Participace občanů.
- **Hrdost a identita** → každý se cítí spjatý se svou částí Jihu, dohromady jsme hrdí na Ostravu.



## 2.1 TEMATICKÉ OBLASTI, STRATEGICKÉ CÍLE A OPATŘENÍ

- Tematická oblast 1/ Životní prostředí, doprava, bydlení, technická infrastruktura, územní plánování
- Tematická oblast 2/ Sport, volný čas, zdravotní a sociální služby, vzdělávání, bezpečnost
- Tematická oblast 3/ Ekonomika, podnikání, zaměstnanost, cestovní ruch, kultura
- Tematická oblast 4/ Řízení úřadu, komunikace a marketing

### 2.1.1 TEMATICKÁ OBLAST 1/ ŽIVOTNÍ PROSTŘEDÍ, DOPRAVA, BYDLENÍ, TECHNICKÁ INFRASTRUKTURA, ÚZEMNÍ PLÁNOVÁNÍ

**Strategický cíl 1:** Vytvářet podmínky pro funkční a atraktivní městský obvod s udržitelnou a dobře dostupnou dopravou, s kvalitním životním prostředím, příjemnými podmínkami pro bydlení, a tak přispívat k vyšší kvalitě života obyvatel obvodu.

#### Priorita 1.1: Životní prostředí

**Specifický cíl:** Chránit a rozšiřovat zeleň, dobře hospodařit s vodou a podporovat odolnost vůči klimatickým změnám, a tím zajišťovat zdravé a příjemné prostředí pro současné i budoucí obyvatele.

- Opatření 1.1.1:** Podpora rozvoje, zkvalitňování a obnovy zelených ploch ve městském obvodě, výsadba stromů, ochrana stávající zeleně a podpora biodiverzity.
- Opatření 1.1.2:** Využití přírodního a pobytového potenciálu břehů řek a vodních ploch.
- Opatření 1.1.3:** Snížení hlukové zátěže, znečištění ovzduší a světelného znečištění.
- Opatření 1.1.4:** Optimalizace a rozvoj odpadového hospodářství.
- Opatření 1.1.5:** Podpora vzdělávacích kampaní zaměřených na ochranu životního prostředí a změny v chování obyvatel, které mohou pozitivně ovlivnit životní prostředí.
- Opatření 1.1.6:** Zmírnění dopadů změny klimatu.

#### Priorita 1.2: Doprava

**Specifický cíl:** Zlepšovat podmínky pro integrovanou, udržitelnou a efektivní dopravu, která přispívá ke snížení emisí. Podporovat ekologicky šetrné formy dopravy a zvýšit jejich zastoupení na celkové dopravě.

- Opatření 1.2.1:** Údržba a zlepšování technického stavu komunikací včetně chodníků a veřejných prostranství.
- Opatření 1.2.2:** Řešení statické dopravy.
- Opatření 1.2.3:** Podpora a rozvoj bezmotorové dopravy.
- Opatření 1.2.4:** Podpora veřejné hromadné dopravy (městské a regionální).
- Opatření 1.2.5:** Podpora elektromobility a dalších alternativních pohonů.

#### Priorita 1.3: Bydlení

**Specifický cíl:** Zvyšovat atraktivitu a variabilitu bydlení v městském obvodu v návaznosti na Koncepti politiky bydlení města Ostravy.

- Opatření 1.3.1:** Údržba a rekonstrukce bytů a bytových domů ve správě městského obvodu.
- Opatření 1.3.2:** Aktivní účast při plánované bytové výstavbě se zohledněním potřeb městského obvodu a jeho obyvatel v reakci na současné trendy v bydlení.
- Opatření 1.3.3:** Rozvíjení nabídky bydlení pro specifické cílové skupiny.



**Priorita 1.4: Technická infrastruktura**

**Specifický cíl:** Rozvíjet kapacitní technickou infrastrukturu a aplikovat efektivní formy technologií při její údržbě/modernizaci.

**Opatření 1.4.1:** Modernizace, údržba a rozvoj sítí technické infrastruktury.

**Priorita 1.5: Územní rozvoj**

**Specifický cíl:** Vytvářet podmínky pro atraktivní městský obvod s kvalitním, funkčním a dostupným veřejným prostranstvím.

**Opatření 1.5.1:** Udržitelné nakládání s územím, koncepční činnost v rámci pozemků vhodných pro rozvojové aktivity městského obvodu.

**Opatření 1.5.2:** Rozvoj veřejných prostranstvím a zajištění jejich vhodného využívání.

**KARTY OPATŘENÍ:**

**Strategický cíl 1:** Vytvářet podmínky pro funkční a atraktivní městský obvod s udržitelnou a dobře dostupnou dopravou, s kvalitním životním prostředím, příjemnými podmínkami pro bydlení, a tak přispívat k vyšší kvalitě života obyvatel obvodu.

**Priorita 1.1: Životní prostředí**

**Specifický cíl:** Chránit a rozšiřovat zeleň, dobře hospodařit s vodou a podporovat odolnost vůči klimatickým změnám, a tím zajišťovat zdravé a příjemné prostředí pro současné i budoucí obyvatele.

<b>Název opatření:</b>	O1.1.1: Podpora rozvoje, zkvalitňování a obnovy zelených ploch ve městském obvodě, výsadba stromů, ochrana stávající zeleně a podpora biodiverzity.
<b>Popis a typové aktivity:</b>	Opatření je zaměřeno na vytvoření a udržení kvalitního, koncepčně plánovaného systému sídelní zeleně, který zahrnuje ochranu, odbornou péči a zakládání nových prvků zeleně s důrazem na zlepšení ekosystémových funkcí a návaznost na krajinu v rámci celého městského obvodu. Součástí je také posilování biologické rozmanitosti a ekologické stability krajiny. <i>Typové aktivity:</i> <ul style="list-style-type: none"> <li>• Realizace aktivit v návaznosti na Konceptci zeleně města Ostravy</li> <li>• Zpracování koncepce podpory biodiverzity</li> </ul>
<b>Zodpovědný subjekt:</b>	Odbor dopravy a komunálních služeb, Odbor strategického rozvoje



<b>Název opatření:</b> O1.1.2: Využití přírodního a pobytového potenciálu břehů řek a vodních ploch.	
<b>Popis a typové aktivity:</b>	Opatření se zaměřuje na rozvoj a revitalizaci vodních toků a jejich břehů s cílem zvýšit jejich ekologické, krajinářské a rekreační hodnoty. Klade důraz na jejich lepší zpřístupnění, začlenění do městského prostředí a vytvoření kvalitního veřejného prostoru. <i>Typové aktivity:</i> <ul style="list-style-type: none"> <li>• Realizace aktivit v návaznosti na Koncepti zeleně města Ostravy</li> <li>• Vytvoření relaxačních zón Odry<sup>23</sup> a Ostravice</li> </ul>
<b>Zodpovědný subjekt:</b>	Odbor dopravy a komunálních služeb, ve spolupráci s: Magistrát města Ostravy, Vítkovice a.s.

<b>Název opatření:</b> O1.1.3: Snížení hlukové zátěže, znečištění ovzduší a světelného znečištění.	
<b>Popis a typové aktivity:</b>	Opatření se zaměřuje na komplexní zlepšení kvality ovzduší v městském obvodu prostřednictvím rozvoje monitoringu, cíleného snižování emisí, přírodně blízkých opatření a zapojení veřejnosti. Dále se zaměřuje na snižování zátěže ze světelného znečištění a hlukové zátěže. Cílem je získat přesná a aktuální data, realizovat účinná intervenční opatření a dlouhodobě vytvářet zdravější městské prostředí ve spolupráci s Magistrátem města Ostravy.
<b>Zodpovědný subjekt:</b>	Odbor dopravy a komunálních služeb, Odbor investiční, ve spolupráci s: Magistrát města Ostravy

<b>Název opatření:</b> O1.1.4: Optimalizace a rozvoj odpadového hospodářství.	
<b>Popis a typové aktivity:</b>	Opatření je zaměřeno na prevenci vzniku odpadů a také na jeho hromadění mimo k tomu určená místa (např. vznik černých skládek u popelnic). Plánované přistavování velkoobjemových kontejnerů v rámci různých míst městského obvodu.
<b>Zodpovědný subjekt:</b>	Odbor dopravy a komunálních služeb, ve spolupráci s: Technické služby Ostrava – Jih, p.o.

<sup>23</sup> Zájmové území se nachází v městském obvodu Ostrava-Jih. Jedná se o zalesněný zvýšený břeh slepého ramene Odry a území po bývalé ČOV. Toto nezastavěné území se nachází na západní straně sídliště Zábřeh. Právě nezastavěnost je největší hodnotou ve vztahu k městskému prostředí. Nabízí obyvatelům blízké přírodní prostředí, které je vyhledávané pro odpočinek. Zásahy v území mají mít nenápadný charakter a spíše by měly vylepšit zprůchodnění a doplnit místa odpočinku. Okolí Odry je hojně využíváno k rekreaci. Podél hlavního toku prochází červená turistická značka a cyklostezka. Revitalizací území vznikne nové odpočinkové místo kolem „Cyklozastávky“ (objekt s rychlým občerstvením) a pumptrackem pro všechny věkové kategorie. Stávající místa k setkávání se podpoří vhodnou úpravou a doplněním funkcí. Například tok pramene U Korytka se přemění v „rekreační zařízení“ pro účely tzv. Priessnitzových lázní, které spočívají v zadržení většího množství vody a rozšíření koryta. Přes koryto toku vede stávající stezka, na kterou bude navázána nová cyklotrasa, propojující cyklostezku podél Odry a cyklostezku podél železniční zastávky Ikea. Územím bude možné projít také nově navrženou stezkou vhodnou pro pěší, doplněnou edukačním mobiliářem a místy k zastavení např. ohništěm u Rybářské chaty nebo molem nad hladinou slepého ramene. Projekt „Revitalizace slepého ramene Odry“ má již vydáno stavební povolení.



<b>Název opatření:</b>	<b>O1.1.5: Podpora vzdělávacích kampaní zaměřených na ochranu životního prostředí a změny v chování obyvatel, které mohou pozitivně ovlivnit životní prostředí.</b>
<b>Popis a typové aktivity:</b>	<p>Opatření směřuje ke zvýšení povědomí obyvatel o ochraně životního prostředí a udržitelném životním stylu prostřednictvím environmentální výchovy, vzdělávání a osvěty. Cílem je podporovat změnu chování obyvatel v oblastech jako redukce a třídění odpadů, úspory energie, udržitelná mobilita a ochrana zeleně.</p> <p><i>Typové aktivity:</i></p> <ul style="list-style-type: none"> <li>• <i>Vznik vzdělávacího centra, kde budou realizovány vzdělávací aktivity na ochranu životního prostředí</i></li> </ul>
<b>Zodpovědný subjekt:</b>	Odbor školství a sportu, Odbor dopravy a komunálních služeb, ve spolupráci s: OZO Ostrava s.r.o.

<b>Název opatření:</b>	<b>Opatření 1.1.6: Zmírnění dopadů změny klimatu.</b>
<b>Popis a typové aktivity:</b>	<p>Podpora realizace adaptačních opatření a opatření na zmírnění dopadů změn klimatu na území městského obvodu. Opatření budou přispívat ke zvýšení odolnosti městského prostředí k rizikům spojeným se změnami klimatu a přispějí ke zvýšení kvality života obyvatel.</p> <p><i>Typové aktivity:</i></p> <ul style="list-style-type: none"> <li>• <i>Realizace aktivit v souladu s Metodikou modrozelené infrastruktury statutárního města Ostravy</i></li> </ul>
<b>Zodpovědný subjekt:</b>	Odbor dopravy a komunálních služeb, Odbor bytového a ostatního hospodářství, Odbor strategického rozvoje, ve spolupráci s: Magistrát města Ostravy

## Priorita 1.2: Doprava

**Specifický cíl:** Zlepšovat podmínky pro integrovanou, udržitelnou a efektivní dopravu, která přispívá ke snížení emisí. Podporovat ekologicky šetrné formy dopravy a zvýšit jejich zastoupení na celkové dopravě.

<b>Název opatření:</b>	<b>O1.2.1: Údržba a zlepšování technického stavu komunikací včetně chodníků a veřejných prostranství.</b>
<b>Popis a typové aktivity:</b>	Zvýšení atraktivity městského obvodu a vylepšení jeho celkového vzhledu, jednotlivé aktivity v rámci tohoto opatření budou zaměřeny např. na údržbu a zlepšování technického stavu komunikací včetně chodníků a podchodů, dále pak na revitalizaci a rekonstrukci veřejných prostranství s ohledem na strojní údržbu.
<b>Zodpovědný subjekt:</b>	Odbor dopravy a komunálních služeb, Odbor investiční, ve spolupráci s: Technické služby Ostrava – Jih, p.o.

<b>Název opatření:</b>	<b>O1.2.2: Řešení statické dopravy.</b>
<b>Popis a typové aktivity:</b>	Parkování ve městském obvodu je dlouhodobě problematickou oblastí. Je potřebné nalézt optimální řešení dopravy v klidu za pomoci parkovací politiky ve spolupráci s Magistrátem města Ostravy.
<b>Zodpovědný subjekt:</b>	Odbor dopravy a komunálních služeb, Odbor strategického rozvoje, ve spolupráci s: Magistrát města Ostravy



<b>Název opatření:</b> O1.2.3: Podpora a rozvoj bezmotorové dopravy.	
<b>Popis a typové aktivity:</b>	Zlepšení infrastruktury pro pěší na území městského obvodu a zvýšení bezpečnosti chodců. Projekty by měly umožnit snadnější pohyb chodců po městském obvodu a do krajiny. Zvýšení podílu cyklistické dopravy na přepravních výkonech. Cyklistická doprava by se měla stát plnohodnotnou formou dopravy vhodně doplňující další druhy. Cyklistická doprava a cykloturistika mají pozitivní vliv nejen na dopravní situaci a dopravní obsluhu území, ale současně snižují dopady na životní prostředí, zlepšují zdraví a kvalitu života obyvatel.
<b>Zodpovědný subjekt:</b>	Odbor dopravy a komunálních služeb

<b>Název opatření:</b> O1.2.4: Podpora veřejné hromadné dopravy (městské a regionální).	
<b>Popis a typové aktivity:</b>	Zvýšení konkurenceschopnosti veřejné hromadné dopravy (MHD, regionální autobusové a železniční dopravy). Rozvoj a zefektivnění technické infrastruktury městského obvodu v kontextu udržitelného rozvoje. Posílení přepravního výkonu veřejné hromadné dopravy přispěje ke snížení zátěže plynoucí z individuální automobilové dopravy. Podpora multimodálního přepravního systému na území městského obvodu. Zajištění zvýšení dostupnosti služeb veřejné dopravy (např. zlepšování dostupnosti zastávek).
<b>Zodpovědný subjekt:</b>	Odbor dopravy a komunálních služeb ve spolupráci s: Dopravní podnik Ostrava a.s. a Koordinátor ODIS s.r.o.

<b>Název opatření:</b> O1.2.5: Podpora elektromobility a dalších alternativních pohonů.	
<b>Popis a typové aktivity:</b>	Podpora elektromobility a dalších alternativních pohonů vč. podpůrné infrastruktury ve spolupráci s Magistrátem města Ostravy a dalšími subjekty.
<b>Zodpovědný subjekt:</b>	Odbor dopravy a komunálních služeb, ve spolupráci s: Magistrát města Ostravy

### Priorita 1.3: Bydlení

*Specifický cíl: Zvyšovat atraktivitu a variabilitu bydlení v městském obvodu v návaznosti na Koncepti politiky bydlení města Ostravy.*

<b>Název opatření:</b> O1.3.1: Údržba a rekonstrukce bytů a bytových domů ve správě městského obvodu.	
<b>Popis a typové aktivity:</b>	Koordinovaný přístup k řešení rozvoje bytového fondu s cílem zajistit dostatečnou kapacitu, variabilitu a kvalitu bytového fondu na území městského obvodu a optimalizace jeho struktury. Podpora modernizace, rekonstrukce a regenerace domovního a bytového fondu, aby poskytoval kvalitní bydlení. Revitalizace a snižování energetické náročnosti bytových domů. Do rekonstrukcí a regenerací je investováno minimálně 50 % vybraného nájemného.
<b>Zodpovědný subjekt:</b>	Odbor bytového a ostatního hospodářství, Odbor investiční



<b>Název opatření:</b>	<b>O1.3.2: Aktivní účast při plánované bytové výstavbě se zohledněním potřeb městského obvodu a jeho obyvatel v reakci na současné trendy v bydlení.</b>
<b>Popis a typové aktivity:</b>	Aktivní zapojení městského obvodu při plánování bytové výstavby, vnitřní i vnější spolupráce městského obvodu při plánování a výstavbě nové či úpravách stávající bytové výstavby tak, aby byly zohledněny potřeby městského obvodu a zajištěna pestrost nabídky v návaznosti na současné trendy bydlení. Navýšení počtu bytů ve správě městského obvodu.
<b>Zodpovědný subjekt:</b>	Odbor majetkový, Vedení městského obvodu

<b>Název opatření:</b>	<b>O1.3.3: Rozvíjení nabídky bydlení pro specifické cílové skupiny.</b>
<b>Popis a typové aktivity:</b>	Zkvalitnění stavu bytového fondu v majetku městského obvodu a optimalizace jeho struktury pro potřebné cílové skupiny pomůže pokrýt potřeby skupin obyvatel se specifickými potřebami.
<b>Zodpovědný subjekt:</b>	Odbor bytového a ostatního hospodářství, Odbor investiční

#### Priorita 1.4: Technická infrastruktura

**Specifický cíl:** *Rozvíjet kapacitní technickou infrastrukturu a aplikovat efektivní formy technologií při její údržbě/modernizaci.*

<b>Název opatření:</b>	<b>O1.4.1: Modernizace, údržba a rozvoj sítí technické infrastruktury.</b>
<b>Popis a typové aktivity:</b>	Příprava projektů na doplnění a modernizaci inženýrských sítí v městském obvodě v souladu s existujícími rozvojovými plány. Renovace vodovodních, kanalizačních a tepelných sítí atd. Rozvoj obnovitelných zdrojů energie. <i>Typové aktivity:</i> <ul style="list-style-type: none"> <li>• <i>Koordinace umístování inženýrských sítí</i></li> <li>• <i>Využívání databáze ostravských projektů (DOP)</i></li> <li>• <i>Monitoring dešťové kanalizace</i></li> </ul>
<b>Zodpovědný subjekt:</b>	Odbor majetkový

#### Priorita 1.5: Územní rozvoj

**Specifický cíl:** *Vytvářet podmínky pro atraktivní městský obvod s kvalitním, funkčním a dostupným veřejným prostranstvím.*

<b>Název opatření:</b>	<b>O1.5.1: Udržitelné nakládání s územím, koncepční činnost v rámci pozemků vhodných pro rozvojové aktivity městského obvodu.</b>
<b>Popis a typové aktivity:</b>	Příprava vhodných ploch pro bydlení, podnikání a občanskou vybavenost ve spolupráci s MAPPA, zasíťování vhodných ploch technickou infrastrukturou a potřebnou dopravní infrastrukturou. Řešení revitalizace brownfieldů na území městského obvodu.
<b>Zodpovědný subjekt:</b>	Odbor majetkový, Odbor strategického rozvoje, ve spolupráci s: MAPPA



<b>Název opatření:</b> O1.5.2: Rozvoj veřejných prostranství a zajištění jejich vhodného využívání.	
<b>Popis a typové aktivity:</b>	Zvýšení atraktivity městského obvodu a vylepšení jeho celkového vzhledu. Jednotlivé aktivity v rámci tohoto opatření budou zaměřeny na revitalizaci a rekonstrukci veřejných prostranství. V rámci opatření je potřeba podporovat bezbariérovost na území městského obvodu a zapojení prvků a opatření modrozelené infrastruktury.
<b>Zodpovědný subjekt:</b>	Odbor investiční, Odbor dopravy a komunálních služeb, Odbor strategického rozvoje, ve spolupráci s: MAPPA



## 2.1.2 TEMATICKÁ OBLAST 2/ SPORT, VOLNÝ ČAS, ZDRAVOTNÍ A SOCIÁLNÍ SLUŽBY, VZDĚLÁVÁNÍ, BEZPEČNOST

**Strategický cíl 2:** Vytvořit prostředí podporující vysokou kvalitu života založenou na dostupnosti veřejných služeb, kvalitním vzděláváním, fungující sociální a zdravotní péči, rozvinuté podpoře sportu, volnočasových aktivit, komunitního života, vysoké míře bezpečnosti a sociální soudržnosti obyvatel.

### Priorita 2.1: Sport a volný čas

**Specifický cíl:** Vytvářet vhodné prostředí, rozvíjet infrastrukturu a podporovat aktivity pro setkávání a trávení volného času občanů všech generací a podporovat sportovní a volnočasové aktivity jako dlouhodobou, systematickou pravidelnou činnost.

**Opatření 2.1.1:** Podpora pohybových aktivit, sportovních subjektů a organizátorů širokého spektra sportovních aktivit.

**Opatření 2.1.2:** Podpora a propagace nabídky volnočasových aktivit.

**Opatření 2.1.3:** Výstavba, modernizace a rekonstrukce sportovní a volnočasové infrastruktury pro všechny cílové skupiny.

### Priorita 2.2: Sociální a zdravotní oblast

**Specifický cíl:** Rozvíjet a podporovat kvalitní nabídku sociálních aktivit a služeb na území městského obvodu. Podporovat dostupnost zdravotní péče na území městského obvodu. Podporovat prevenci a zdravý životní styl.

**Opatření 2.2.1:** Podpora a rozvoj sociálních služeb s ohledem na vývoj ve společnosti.

**Opatření 2.2.2:** Podpora spolupráce subjektů v oblasti sociálních a souvisejících služeb.

**Opatření 2.2.3:** Zvyšování informovanosti obyvatel o dostupných sociálních službách.

**Opatření 2.2.4:** Podpora formálně i neformálně pečujících osob včetně rodinných příslušníků.

**Opatření 2.2.5:** Rozvoj zdravotních služeb a jejich dostupnosti včetně podpory prevence a zdravého životního stylu.

### Priorita 2.3: Vzdělávání

**Specifický cíl:** Zajistit kvalitní proces vzdělávání a rozvoj lidského potenciálu. Kvalitní a dostupné vzdělávací instituce na všech úrovních, rozvinutá podpora celoživotního učení a úzká spolupráce s univerzitou i dalšími výzkumnými a inovačními centry a organizacemi.

**Opatření 2.3.1:** Vytváření podmínek pro rozvoj odborného a technického vzdělávání v souladu s potřebami místního trhu práce.

**Opatření 2.3.2:** Prohlubování spolupráce aktérů ve vzdělávání a dalších subjektů.

**Opatření 2.3.3:** Udržování dobrého technického stavu a modernizace budov a okolí MŠ a ZŠ zřízených městským obvodem.

### Priorita 2.4: Bezpečnost obyvatel

**Specifický cíl:** Vytvářet podmínky pro zvyšování bezpečnosti obyvatel a návštěvníků městského obvodu a intenzivně spolupracovat se všemi zainteresovanými subjekty v oblasti bezpečnosti, veřejného pořádku a prevence kriminality.

**Opatření 2.4.1:** Aktivní přístup k řešení bezpečnosti na území městského obvodu.

**Opatření 2.4.2:** Posilování spolupráce městského obvodu a městské policie s Policií ČR, ostatními složkami IZS<sup>24</sup>.

<sup>24</sup> Integrovaný záchranný systém



**Opatření 2.4.3: Podpora osvěty a posilování občanské odpovědnosti v oblasti bezpečnosti.**

**KARTY OPATŘENÍ:**

**Strategický cíl 2:** Vytvořit prostředí podporující vysokou kvalitu života založenou na dostupnosti veřejných služeb, kvalitním vzdělávání, fungující sociální a zdravotní péči, rozvinuté podpoře sportu, volnočasových aktivit, komunitního života, vysoké míře bezpečnosti a sociální soudržnosti obyvatel.

**Priorita 2.1: Sport a volný čas**

**Specifický cíl:** Vytvářet vhodné prostředí, rozvíjet infrastrukturu a podporovat aktivity pro setkávání a trávení volného času občanů všech generací a podporovat sportovní a volnočasové aktivity jako dlouhodobou, systematickou pravidelnou činnost.

<b>Název opatření:</b> O2.1.1: Podpora pohybových aktivit, sportovních subjektů a organizátorů širokého spektra sportovních aktivit.	
<b>Popis a typové aktivity:</b>	Podpora a rozvoj aktivit pro všechny cílové skupiny pořádaných sportovními subjekty včetně škol a školských zařízení. Podpora celoročního využívání existujících zařízení a areálů. Zpřístupnění sportovišť organizované veřejnosti i neorganizované široké veřejnosti. Přímá podpora aktivního sportu jak na amatérské, tak profesionální úrovni. Obvod sám aktivně organizuje sportovní a volnočasové aktivity pro školy, školská zařízení a veřejnost.
<b>Zodpovědný subjekt:</b>	Odbor školství a sportu

<b>Název opatření:</b> O2.1.2: Podpora a propagace nabídky volnočasových aktivit.	
<b>Popis a typové aktivity:</b>	Zvýšení nabídky využívání volného času v zimním i letním období. Podpora zpřístupnění existujících hřišť a areálů organizované veřejnosti i neorganizované široké veřejnosti. Podpora volnočasových aktivit dětí, mládeže, rodin i starší věkové kategorie, pořádání akcí lokálního či nadregionálního významu, které přispívají k dobrému jménu městského obvodu. <i>Typové aktivity:</i> <ul style="list-style-type: none"> <li>• Podpora sportovních a volnočasových aktivit pro děti (např. Corrency a jiné)</li> <li>• Finanční podpora sportovním a volnočasovým spolkům ze strany MO</li> <li>• Odstraňování bariér bránících v přístupu ke sportu</li> </ul>
<b>Zodpovědný subjekt:</b>	Odbor školství a sportu

<b>Název opatření:</b> O2.1.3: Výstavba, modernizace a rekonstrukce sportovní a volnočasové infrastruktury pro všechny cílové skupiny.	
<b>Popis a typové aktivity:</b>	Podpora modernizace, rekonstrukce a údržba existující sportovní a volnočasové infrastruktury, příp. rozšíření sportovní a volnočasové infrastruktury pro všechny cílové skupiny. Výstavba nové infrastruktury a zajištění doprovodné infrastruktury, např. parkování pro kola a koloběžky.
<b>Zodpovědný subjekt:</b>	Odbor školství a sportu, Odbor strategického rozvoje, Odbor investiční



**Priorita 2.2: Sociální a zdravotní oblast**

**Specifický cíl:** Rozvíjet a podporovat kvalitní nabídku sociálních aktivit a služeb na území městského obvodu. Podporovat dostupnost zdravotní péče na území městského obvodu. Podporovat prevenci a zdravý životní styl.

Název opatření: O2.2.1: Podpora a rozvoj sociálních služeb s ohledem na vývoj ve společnosti.	
<b>Popis a typové aktivity:</b>	<p>Opatření se zaměřuje na koncepční rozvoj a podporu navyšování kapacit sociálních a souvisejících služeb tak, aby odpovídaly aktuálním i budoucím potřebám obyvatel městského obvodu. Důraz je kladen na systematické plánování dle Komunitního plánu sociálních služeb (KPSS) města Ostravy, posílení spolupráce mezi klíčovými aktéry a zajištění rovného přístupu ke kvalitní péči pro všechny cílové skupiny.</p> <p>Sociální služby je třeba plánovat s ohledem na aktuální poptávku a reagovat na změny demografické skladby obyvatel (nárůst podílu i počtu seniorů), jejich potřeb.</p> <p><i>Typové aktivity:</i></p> <ul style="list-style-type: none"> <li>• Navyšování kapacit příspěvkové organizace MO Centrum sociálních služeb Jih v oblasti pečovatelských služeb</li> <li>• Navyšování kapacit domova pro seniory v rámci výstavby a transformace Centra sociálních služeb Jih</li> </ul>
<b>Zodpovědný subjekt:</b>	Odbor sociální péče, Odbor investiční, ve spolupráci s: Centrum sociálních služeb Jih, p.o.

Název opatření: O2.2.2: Podpora spolupráce subjektů v oblasti sociálních a souvisejících služeb.	
<b>Popis a typové aktivity:</b>	<p>Podpora osvěty, informovanosti, sdílení dobré praxe a inovací mezi organizacemi poskytujícími sociální služby. Vedle registrovaných sociálních služeb je záměr podporovat návazné aktivity a projekty NNO v sociální oblasti.</p> <p><i>Typové aktivity:</i></p> <ul style="list-style-type: none"> <li>• Spolupráce MO s organizacemi zajišťujícími poskytování sociálních služeb</li> <li>• Spolupráce se sociálními pracovníky ze zdravotnických zařízení</li> <li>• Finanční podpora spolupracujících organizací ze strany MO</li> </ul>
<b>Zodpovědný subjekt:</b>	Odbor sociální péče

Název opatření: O2.2.3: Zvyšování informovanosti obyvatel o dostupných sociálních službách.	
<b>Popis a typové aktivity:</b>	<p>Příprava informačních materiálů ze strany městského obvodu a poskytovatelů sociálních služeb zaměřených na informování o sociálních službách a řešení konkrétních sociálních událostí. Podpora setkávání s obyvateli např. formou stánku na akcích MO, sdělování informací ohledně postupu zajištění sociálních služeb a nabídky sociálních služeb ve snaze zajistit potřeby občanů v sociální oblasti.</p> <p><i>Typové aktivity:</i></p> <ul style="list-style-type: none"> <li>• Zajištění pravidelného informování občanů prostřednictvím různých komunikačních kanálů MO</li> </ul>
<b>Zodpovědný subjekt:</b>	Odbor sociální péče



<b>Název opatření:</b> O2.2.4: Podpora formálně i neformálně pečujících osob včetně rodinných příslušníků.	
<b>Popis a typové aktivity:</b>	<p>Opatření je zaměřeno na zajištění efektivní komunikace a systematické osvěty s cílem zvýšit informovanost obyvatel o dostupnosti, typech a možnostech využívání sociálních a souvisejících služeb. Záměrem je usnadnit pečujícím a cílovým skupinám orientaci v nabídce služeb, zvýšit jejich dostupnost a podpořit včasné využití potřebné podpory.</p> <p>Opatření zároveň reaguje na různé potřeby obyvatel – od seniorů, přes osoby se zdravotním znevýhodněním, rodiny s dětmi až po osoby v krizových životních situacích – a zohledňuje různé bariéry v přístupu k informacím, jako jsou digitální negramotnost, jazykové bariéry nebo nízká orientace v sociálním systému.</p> <p><i>Typové aktivity:</i></p> <ul style="list-style-type: none"> <li>• <i>Podpůrné kurzy pro pečující osoby pořádané Centrem sociálních služeb Jih</i></li> </ul>
<b>Zodpovědný subjekt:</b>	Odbor sociální péče, ve spolupráci s: Centrum sociálních služeb Jih, p.o.

<b>Název opatření:</b> O2.2.5: Rozvoj zdravotních služeb a jejich dostupnosti včetně podpory prevence a zdravého životního stylu.	
<b>Popis a typové aktivity:</b>	<p>Rozšiřování spolupráce zdravotnických zařízení a poskytovatelů sociálních služeb, popř. dalších subjektů (městského obvodu, nestátních neziskových organizací atd.) za účelem zvyšování kvality následné a dlouhodobé péče. Podpora nových trendů v chování lidí – zdravý životní styl včetně zdravé výživy a aktivní pohybu všeobecně. Pokračování podpory ze strany městského obvodu na akcích zaměřených na osvětu, propagaci a informování obyvatel městského obvodu v oblasti zdravého životního stylu a ochrany veřejného zdraví. Podílení se na aktivitách podporujících prevenci vzniku nemocí a zdravotních rizik.</p>
<b>Zodpovědný subjekt:</b>	Školská zařízení, Centrum sociálních služeb Jih, p.o.

### Priorita 2.3: Vzdělávání

**Specifický cíl:** Zajistit kvalitní proces vzdělávání a rozvoj lidského potenciálu. Kvalitní a dostupné vzdělávací instituce na všech úrovních, rozvinutá podpora celoživotního učení a úzká spolupráce s univerzitou i dalšími výzkumnými a inovačními centry a organizacemi.

<b>Název opatření:</b> O2.3.1: Vytváření podmínek pro rozvoj odborného a technického vzdělávání v souladu s potřebami místního trhu práce.	
<b>Popis a typové aktivity:</b>	<p>Opatření se zaměřuje na vytvoření podmínek pro podporu a rozvoj odborného a technického vzdělávání, přičemž klade důraz na flexibilní přizpůsobení vzdělávacích programů aktuálním potřebám místního trhu práce. Cílem je zajistit podmínky pro kvalitní přípravu žáků a studentů pro budoucí zaměstnání a posílit jejich konkurenceschopnost. Podpořit vznik coworkingových center.</p>
<b>Zodpovědný subjekt:</b>	Odbor školství a sportu, ve spolupráci s: ZŠ, MŠ, SŠ

<b>Název opatření:</b> O2.3.2: Prohlubování spolupráce aktérů ve vzdělávání a dalších subjektů.	
<b>Popis a typové aktivity:</b>	<p>Spolupráce všech zainteresovaných subjektů v oblasti školství působících na území městského obvodu – škol a školských zařízení, podnikatelských subjektů a aktérů v oblasti vzdělávání (např. exkurze a podpora praxí žáků a studentů v lokálních podnicích). Podpora podmínek pro celoživotní vzdělávání v závislosti na potřebách podnikatelských subjektů.</p>
<b>Zodpovědný subjekt:</b>	Zřizovatelé škol a školských zařízení



<b>Název opatření:</b>	<b>O2.3.3: Udržování dobrého technického stavu a modernizace budov a okolí MŠ a ZŠ zřizovaných městským obvodem.</b>
<b>Popis a typové aktivity:</b>	Obnova a zlepšování stavebně-technického stavu budov škol a školských zařízení zřizovaných městským obvodem – rekonstrukce, modernizace a opravy budov včetně učeben a okolí. <i>Typové aktivity:</i> <ul style="list-style-type: none"> <li>• <i>Zavádění školních ulic</i></li> <li>• <i>Změna konceptu řešení údržby škol</i></li> <li>• <i>Optimalizace nákladů na provoz škol a školských zařízení</i></li> </ul>
<b>Zodpovědný subjekt:</b>	Odbor školství a sportu, Odbor investiční, školy a školská zařízení

#### Priorita 2.4: Bezpečnost obyvatel

**Specifický cíl:** *Vytvářet podmínky pro zvyšování bezpečnosti obyvatel a návštěvníků městského obvodu a intenzivně spolupracovat se všemi zainteresovanými subjekty v oblasti bezpečnosti, veřejného pořádku a prevence kriminality.*

<b>Název opatření:</b>	<b>O2.4.1: Aktivní přístup k řešení bezpečnosti na území městského obvodu.</b>
<b>Popis a typové aktivity:</b>	Opatření zahrnuje aktivní přístup k řešení bezpečnostní situace na území obvodu a podporuje aplikaci bezpečnostních opatření, např. vhodné urbanistické řešení veřejného prostoru, osvětlení, využívání kamerového systému apod. Zároveň klade důraz na zlepšování vnímání pocitu bezpečí ze strany občanů. Řešení problémových lokalit.
<b>Zodpovědný subjekt:</b>	Odbor školství a sportu, Odbor dopravy a komunálních služeb, ve spolupráci s: MP a PČR

<b>Název opatření:</b>	<b>O2.4.2: Posilování spolupráce městského obvodu a městské policie s Policií ČR, ostatními složkami IZS.</b>
<b>Popis a typové aktivity:</b>	Rozvíjení spolupráce zainteresovaných subjektů: městského obvodu, Policie České republiky, městské policie, složek IZS a dalších institucí, která přispěje k efektivnímu řešení krizových situací v Ostravě-Jihu i v okolí.
<b>Zodpovědný subjekt:</b>	Odbor školství a sportu, Odbor dopravy a komunálních služeb, ve spolupráci s: MP a PČR

<b>Název opatření:</b>	<b>O2.4.3: Podpora osvěty a posilování občanské odpovědnosti v oblasti bezpečnosti.</b>
<b>Popis a typové aktivity:</b>	Opatření se soustředí na komplexní realizaci aktivit a programů prevence kriminality, které posilují pocit bezpečí obyvatel a snižují rizika spojená s kriminalitou ve městě. Zahrnuje spolupráci s různými komunitními aktéry, školami, neziskovým sektorem a složkami integrovaného záchranného systému. <i>Typové aktivity:</i> <ul style="list-style-type: none"> <li>• <i>Realizace preventivních aktivit a programů ze strany MP a PČR</i></li> <li>• <i>Realizace preventivních aktivit a programů ze strany městského obvodu ve spolupráci s městem</i></li> </ul>
<b>Zodpovědný subjekt:</b>	Odbor školství a sportu, ve spolupráci s: MP a PČR



### 2.1.3 TEMATICKÁ OBLAST 3/ EKONOMIKA, PODNIKÁNÍ, ZAMĚSTNANOST, CESTOVNÍ RUCH, KULTURA

**Strategický cíl 3:** Vytvořit příznivé prostředí pro rozvoj podnikání, inovací a využívání moderních technologií s cílem posílit ekonomickou konkurenceschopnost městského obvodu a vytvořit atraktivní prostředí pro investory, podnikatele, zaměstnance. Podpořit kulturní projekty a cestovní ruch.

#### Priorita 3.1: Podpora podnikání

**Specifický cíl:** Podporovat příznivé prostředí pro podnikatele, investory a inovace, využívání moderních technologií, a tím podporovat ekonomický rozvoj městského obvodu.

**Opatření 3.1.1:** Prohloubení spolupráce městského obvodu s podnikatelskými subjekty.

**Opatření 3.1.2:** Podpůrné služby pro podnikatele a širší nabídka podnikatelských prostor.

#### Priorita 3.2: Cestovní ruch

**Specifický cíl:** Zvýšit atraktivitu městského obvodu jako turistické destinace, a to zkvalitňováním a rozšiřováním nabídky infrastruktury cestovního ruchu a prezentací turistických produktů.

**Opatření 3.2.1:** Podpora aktivit zvyšujících návštěvnost a atraktivnost městského obvodu pro návštěvníky.

**Opatření 3.2.2:** Podpora využití stávající infrastruktury a rozvoj nové infrastruktury pro cestovní ruch.

**Opatření 3.2.3:** Podpora marketingových a PR aktivit v oblasti cestovního ruchu.

#### Priorita 3.3: Kultura

**Specifický cíl:** Vytvářet podmínky pro všestranné kulturní vyžití a rozvíjet kulturní infrastrukturu pro občany všech generací.

**Opatření 3.3.1:** Podpora kulturních subjektů a organizátorů kulturních akcí a aktivit.

**Opatření 3.3.2:** Budování, modernizace a rekonstrukce kulturní infrastruktury pro všechny cílové skupiny.

#### KARTY OPATŘENÍ:

**Strategický cíl 3:** Vytvořit příznivé prostředí pro rozvoj podnikání, inovací a využívání moderních technologií s cílem posílit ekonomickou konkurenceschopnost městského obvodu a vytvořit atraktivní prostředí pro investory, podnikatele, zaměstnance. Podpořit kulturní projekty a cestovní ruch.

#### Priorita 3.1: Podpora podnikání

**Specifický cíl:** Podporovat příznivé prostředí pro podnikatele, investory a inovace, využívání moderních technologií, a tím podporovat ekonomický rozvoj městského obvodu.



<b>Název opatření:</b> O3.1.1: Prohloubení spolupráce městského obvodu s podnikatelskými subjekty.	
<b>Popis a typové aktivity:</b>	<p>Opatření je zaměřeno na systematické zlepšování podnikatelského prostředí ve městském obvodu s důrazem na transparentnost, digitalizaci, předvídatelnost a aktivní přístup městského obvodu jako partnera podnikatelů. Cílem je, aby městský obvod byl vnímán jako otevřený, vstřícný a moderní, podporující podnikání a podnikavost. Městský obvod si uvědomuje, že bez zdravé a silné podnikatelské základny nemůže dlouhodobě prosperovat, a proto bude vytvářet podmínky pro rozvoj podnikání a investic.</p> <p><i>Typové aktivity:</i></p> <ul style="list-style-type: none"> <li>• <i>Spolupráce s místními podnikateli v rámci akcí městského obvodu vč. jejich propagace</i></li> <li>• <i>Větší outsourcing činností úřadu městského obvodu s přihlédnutím na ekonomickou výhodnost</i></li> <li>• <i>Networkingové aktivity podporující podnikatele</i></li> </ul>
<b>Zodpovědný subjekt:</b>	Odbor strategického rozvoje

<b>Název opatření:</b> O3.1.2: Podpůrné služby pro podnikatele a širší nabídka podnikatelských prostor.	
<b>Popis a typové aktivity:</b>	<p>Podpůrné služby pro podnikatele a širší nabídka podnikatelských prostor pro startupy, inovativní podnikání a sdílené kancelářské prostory. Podpora podnikatelského prostředí buď přípravou vhodných investičních ploch pro podnikání, nebo modernizací zastaralých, prostorově a technicky nevyhovujících, energeticky náročných objektů, budov či areálů.</p> <p><i>Typové aktivity:</i></p> <ul style="list-style-type: none"> <li>• <i>Startovárna, která za podpory městského obvodu rozvíjí podnikavost občanů a zvyšuje jejich podnikatelské kompetence</i></li> <li>• <i>Propojování osob s nápady pro podnikání s investory</i></li> <li>• <i>Větší spolupráce městského obvodu s magistrátem v rámci investičního programu na odboru strategického rozvoje (např. projekt Podnikej)</i></li> <li>• <i>Existence studie coworkingových center s konkrétními rozvojovými plochami, které lze nabízet soukromým investorům v různé škále prostorů</i></li> <li>• <i>Podpora polyfunkční výstavby</i></li> <li>• <i>Podpora zřizování sídel podnikatelských subjektů v městském obvodu</i></li> <li>• <i>Údržba a rekonstrukce nebytových prostor městského obvodu vhodných pro podnikání</i></li> <li>• <i>Při revitalizaci veřejného prostranství mohou vznikat prostory pro stánky podnikatelů (el. přípojky apod.)</i></li> </ul>
<b>Zodpovědný subjekt:</b>	Odbor strategického rozvoje, Odbor majetkový, Odbor bytového a ostatního hospodářství, Odbor investiční

### Priorita 3.2: Cestovní ruch

**Specifický cíl:** Zvýšit atraktivitu městského obvodu jako turistické destinace, a to zkvalitňováním a rozšiřováním nabídky infrastruktury cestovního ruchu a prezentací turistických produktů.



<b>Název opatření:</b> O3.2.1: Podpora aktivit zvyšujících návštěvnost a atraktivnost městského obvodu pro návštěvníky.	
<b>Popis a typové aktivity:</b>	Podpora rozvoje, modernizace a zatraktivnění současných turistických cílů, tvorba nových zážitkově orientovaných atrakcí a produktů cestovního ruchu. <i>Typové aktivity:</i> <ul style="list-style-type: none"> <li>• <i>Revitalizace haldy v Hrabůvce ve spolupráci se soukromým subjektem</i></li> <li>• <i>Rozvoj Bělského lesa ve spolupráci s Ostravské městské lesy a zeleň, s.r.o.</i></li> <li>• <i>Rozvoj okolí řek pro volnočasové a turistické aktivity</i></li> <li>• <i>Využití potenciálu a blízkosti CHKO Poodří</i></li> <li>• <i>Rozšíření stávající infrastruktury o aktivity, které by podporovaly rozvoj cestovního ruchu (např. komentované prohlídky, výstavní prostory, muzea apod.)</i></li> <li>• <i>Propojení atraktivit na území obvodu a města v rámci produktů cestovního ruchu</i></li> <li>• <i>Vytvoření produktů zaměřených na místní specifika (např. na pivní stezku)</i></li> </ul>
<b>Zodpovědný subjekt:</b>	Odbor strategického rozvoje, Odbor životního prostředí, ve spolupráci s destinačním managementem Ostravy

<b>Název opatření:</b> O3.2.2: Podpora využití stávající infrastruktury a rozvoj nové infrastruktury pro cestovní ruch.	
<b>Popis a typové aktivity:</b>	Podpora výstavby nové infrastruktury nebo stavebních úprav a rekonstrukcí stávající. Zatraktivnění infrastruktury pro cestovní ruch, a to včetně návazné infrastruktury, doplňkových aktivit a služeb; pro cykloturistiku, pěší a vodní turistiku, návštěvníky konaných kulturních či sportovních akcí atd. <i>Typové aktivity:</i> <ul style="list-style-type: none"> <li>• <i>Výstavba či podpora výstavby infrastruktury pro sportovní a kulturní turismus s preferencí polyfunkčního využití staveb</i></li> <li>• <i>Údržba stávající a zajištění nové doplňující infrastruktury (např. dobíjecí stanice pro elektromobily, cykloboxy)</i></li> </ul>
<b>Zodpovědný subjekt:</b>	Odbor strategického rozvoje, Odbor investiční, Odbor majetkový

<b>Název opatření:</b> O3.2.3: Podpora marketingových a PR aktivit v oblasti cestovního ruchu.	
<b>Popis a typové aktivity:</b>	Realizace efektivních propagačních a marketingových aktivit na podporu nabídky a prodeje turistických služeb a produktů. Posílení jednotné komunikační kampaně městského obvodu jako turistického cíle. <i>Typové aktivity:</i> <ul style="list-style-type: none"> <li>• <i>Využívání platformů cestovního ruchu pro prezentaci atraktivit na území městského obvodu</i></li> <li>• <i>Spolupráce s magistrátem a s destinačními organizacemi v rámci prezentace městského obvodu</i></li> </ul>
<b>Zodpovědný subjekt:</b>	Odbor strategického rozvoje, Tisková mluvčí, Kulturní zařízení Ostrava-Jih, p. o., ve spolupráci s destinačním managementem Ostravy a destinačními organizacemi

### Priorita 3.3: Kultura

**Specifický cíl:** Vytvářet podmínky pro všestranné kulturní vyžití a rozvíjet kulturní infrastrukturu pro občany všech generací.



<b>Název opatření:</b> O3.3.1: Podpora kulturních subjektů a organizátorů kulturních akcí a aktivit.	
<b>Popis a typové aktivity:</b>	Podpora pořádání kulturních aktivit pro všechny věkové skupiny prostřednictvím spolupráce všech aktérů kulturního vyžití působících na území městského obvodu. Realizace či podpora realizace akcí nadregionálního významu, které přispívají k dobrému jménu městského obvodu. <i>Typové aktivity:</i> <ul style="list-style-type: none"> <li>• Podpora aktivních občanů, kteří chtějí pořádat kulturní akci (např. zapůjčování mobiliáře, poradenství ke konání akcí)</li> <li>• Spolupráce s magistrátem v rámci poradenské služby pro pořadatele kulturních akcí</li> <li>• Podpora komunitních akcí</li> </ul>
<b>Zodpovědný subjekt:</b>	Odbor školství a sportu, ve spolupráci s: Kulturní zařízení Ostrava-Jih, p. o., AKORD & POKLAD, s.r.o.

<b>Název opatření:</b> O3.3.2: Budování, modernizace a rekonstrukce kulturní infrastruktury pro všechny cílové skupiny.	
<b>Popis a typové aktivity:</b>	Zlepšování stavebně-technického stavu stávající, stejně jako budování nové infrastruktury v oblasti kultury, příp. rozšíření kulturní infrastruktury pro aktivity všech věkových skupin. <i>Typové aktivity:</i> <ul style="list-style-type: none"> <li>• Výstavba či podpora výstavby kulturní infrastruktury a její modernizace</li> </ul>
<b>Zodpovědný subjekt:</b>	Odbor školství a sportu, Odbor investiční, Odbor majetkový



## 2.1.4 TEMATICKÁ OBLAST 4/ ŘÍZENÍ ÚŘADU, KOMUNIKACE A MARKETING

**Strategický cíl 4:** Moderní, proklientská a otevřená veřejná správa využívající digitální technologie, chytrá řešení a zapojování veřejnosti. Městský obvod se silnou identitou.

### Priorita 4.1: Výkon veřejné správy

**Specifický cíl:** Zajistit efektivní veřejnou správu poskytující dostupné, kvalitní a rychlé služby.

**Opatření 4.1.1:** Rozvoj lidských zdrojů.

**Opatření 4.1.2:** Zkvalitňování poskytovaných služeb při výkonu veřejné správy.

### Priorita 4.2: Marketing městského obvodu – komunikace a spolupráce s obyvateli a s dalšími subjekty

**Specifický cíl:** Rozvíjet efektivní spolupráci a komunikaci s obyvateli a s dalšími subjekty.

**Opatření 4.2.1:** Posilování komunikace a spolupráce městského obvodu s občany, spolky, místními komunitami a podnikateli.

**Opatření 4.2.2:** Podpora využívání moderních nástrojů pro informování veřejnosti a pro komunikaci s obyvateli, podnikateli a dalšími subjekty.

**Opatření 4.2.3:** Rozšiřování marketingových a PR aktivit městského obvodu. Posilování identity a sounáležitosti občanů s MO Ostrava-Jih.

### KARTY OPATŘENÍ:

**Strategický cíl 4:** Moderní, proklientská a otevřená veřejná správa využívající digitální technologie, chytrá řešení a zapojování veřejnosti. Městský obvod se silnou identitou.

### Priorita 4.1: Výkon veřejné správy

**Specifický cíl:** Zajistit efektivní veřejnou správu poskytující dostupné, kvalitní a rychlé služby.

<b>Název opatření:</b>	<b>O4.1.1: Rozvoj lidských zdrojů.</b>
<b>Popis a typové aktivity:</b>	<p>Rozvíjení stávajících a přilákání nových schopných zaměstnanců. Zavedení systémových nástrojů – moderních metod řízení lidských zdrojů a v návaznosti na ně realizovat vzdělávání zaměstnanců úřadu městského obvodu včetně přenosu zkušeností.</p> <p><i>Typové aktivity:</i></p> <ul style="list-style-type: none"> <li>• Manuál adaptačního procesu nového zaměstnance</li> <li>• Rozšíření nabídky benefitů pro zaměstnance</li> <li>• Posílení personální kapacity pro marketingovou činnost</li> <li>• Program „Mladý úředník“ – spolupráce se SŠ/VŠ na stáži a vstupní (trainee) pozice pro generační obměnu</li> </ul>
<b>Zodpovědný subjekt:</b>	Tajemník úřadu



<b>Název opatření:</b> O4.1.2: Zkvalitňování poskytovaných služeb při výkonu veřejné správy.	
<b>Popis a typové aktivity:</b>	<p>Elektronizace procesů na úřadě jak v samostatné působnosti, tak také v přenesené působnosti v souladu se změnami legislativy a vývojem procesů veřejné správy. Vhodné je i rozšíření využívání moderních technologií. Na stávající i nové postupy při výkonu veřejné správy by mělo být pohlíženo optikou, zda něco nelze udělat lépe, úsporněji, chytřeji.</p> <p><i>Typové aktivity:</i></p> <ul style="list-style-type: none"> <li>• Digitalizace vnitřních postupů a procesů v rámci úřadu</li> <li>• Implementace Portálu občana ve spolupráci s magistrátem</li> <li>• Rozšíření povědomí občanů o možnostech využívání ePřepážky a elektronického domovníka</li> <li>• Zajištění kybernetické bezpečnosti</li> </ul>
<b>Zodpovědný subjekt:</b>	Tajemník úřadu

#### Priorita 4.2: Marketing městského obvodu – komunikace a spolupráce s obyvateli a s dalšími subjekty

**Specifický cíl:** Rozvíjet efektivní spolupráci a komunikaci s obyvateli a s dalšími subjekty.

<b>Název opatření:</b> O4.2.1: Posilování komunikace a spolupráce městského obvodu s občany, spolky, místními komunitami a podnikateli.	
<b>Popis a typové aktivity:</b>	<p>Posílení komunikace a spolupráce ze strany městského obvodu vůči všem cílovým skupinám – občanům, podnikatelským subjektům, neziskovému sektoru, turistům a návštěvníkům městského obvodu. Vytvoření strategie komunikace MO Ostrava-Jih a její cílené využívání při nastavení komunikačních aktivit.</p> <p><i>Typové aktivity:</i></p> <ul style="list-style-type: none"> <li>• Vytvoření strategie komunikace MO Ostrava-Jih</li> <li>• Sousedství, participativní rozpočet</li> <li>• Veřejná setkání s občany</li> <li>• Setkání s podnikateli</li> <li>• Participativní komunikace v rámci plánování rozvojových aktivit (nastavení pravidel)</li> <li>• Kultura Jih (zapůjčování mobiliáře, poradenství ke konání akcí)</li> <li>• Podpora spolků při organizaci akcí v městském obvodu</li> <li>• Komunikace s cílovými skupinami skrze spolky, školy apod.</li> <li>• Sjednocení využívání služeb města prostřednictvím Karty občana Ostravy ve spolupráci s Magistrátem města Ostravy</li> </ul>
<b>Zodpovědný subjekt:</b>	Odbor strategického rozvoje, Odbor investiční, Referát participativního rozpočtu, Kulturní zařízení Ostrava-Jih, p. o., Tisková mluvčí



<b>Název opatření:</b>	<b>O4.2.2: Podpora využívání moderních nástrojů pro informování veřejnosti a pro komunikaci s obyvateli, podnikateli a dalšími subjekty.</b>
<b>Popis a typové aktivity:</b>	<p>Zlepšení komunikace úřadu s obyvateli, podnikateli a dalšími subjekty lepším využíváním stávajících platforem. Využití moderních komunikačních nástrojů pro různé cílové skupiny a jejich vhodná kombinace pro zajištění maximální míry informovanosti a rozšíření možností občanů poskytovat zpětnou vazbu.</p> <p><i>Typové aktivity:</i></p> <ul style="list-style-type: none"> <li>• <i>Využití spolupráce s komunikačními platformami města Ostravy (např. KulturOva)</i></li> <li>• <i>Propojení pracovníků městských obvodů a magistrátu v oblasti komunikace</i></li> <li>• <i>Využití Chatbota pro internetové stránky městského obvodu</i></li> <li>• <i>Zacílení využívání komunikačních nástrojů dle preferencí cílových skupin</i></li> </ul>
<b>Zodpovědný subjekt:</b>	Tisková mluvčí, Odbor strategického rozvoje

<b>Název opatření:</b>	<b>O4.2.3: Rozšiřování marketingových a PR aktivit městského obvodu. Posilování identity a sounáležitosti občanů s MO Ostrava-Jih.</b>
<b>Popis a typové aktivity:</b>	<p>1/ Vytvoření strategie značky MO Ostrava-Jih a její cílené využívání při marketingových a PR aktivitách MO.</p> <p><i>Typové aktivity:</i></p> <ul style="list-style-type: none"> <li>• <i>Spolupráce s magistrátem v rámci prezentace městského obvodu</i></li> </ul> <p>2/ Posilování sounáležitosti občanů s MO Ostrava-Jih včetně rozvoje značek (obvodu, ale i jednotlivých částí MO). Prezentace městského obvodu v rámci PR a marketingových aktivit.</p> <p><i>Typové aktivity:</i></p> <ul style="list-style-type: none"> <li>• <i>Pořádání přednášek, prohlídek obvodu, provoz Bytového muzea v Jubilejní kolonii</i></li> <li>• <i>Pravidelná organizace kulturních, společenských a sportovních akcí pro širokou veřejnost</i></li> <li>• <i>Zapojování místních umělců do aktivit Jihu</i></li> </ul> <p>3/ Komunikace s partnerskými městy, městskými obvody a dalšími relevantními subjekty.</p>
<b>Zodpovědný subjekt:</b>	Tisková mluvčí, Odbor strategického rozvoje



## 3. IMPLEMENTAČNÍ ČÁST

### 3.1 ZPŮSOB IMPLEMENTACE A JEJÍ ORGANIZAČNÍ ZAJIŠTĚNÍ

Účelem Implementační části je nastavit proces implementace nově vzniklého dokumentu „Aktualizace strategického plánu rozvoje městského obvodu Ostrava-Jih na období let 2026–2030“ (dále jen SPR) do činnosti úřadu městského obvodu, příspěvkových organizací a organizačních složek městského obvodu.

V rámci implementace SPR je popsán postup přípravy projektů a aktivit. Rovněž je popsáno zavedení kroků a kompetencí do činnosti úřadu městského obvodu. Pro zdárnou implementaci je určující aktivní podpora vedení městského obvodu. Stěžejní je institucionální zajištění implementace, tzn. zajištění činnosti **Řídící skupiny SPR** a **Koordinátora SPR (Odboru strategického rozvoje)**, tj. implementačního týmu, včetně vymezení rozsahu jejich činností. Důležitou součástí je také Akční plán a Zásobník projektů, který je tvořen projekty, u kterých nedošlo k zařazení do Akčního plánu, a to z důvodu nedostatečných finančních zdrojů či nedostatečné připravenosti projektů k realizaci.

SPR bude implementován prostřednictvím realizace projektů Akčního plánu. Implementační mechanismy musí být nastaveny tak, aby se zajistilo společné působení různých aktivit/projektů v jednotlivých opatřeních směrem ke stanoveným cílům v rámci tohoto rozvojového dokumentu.

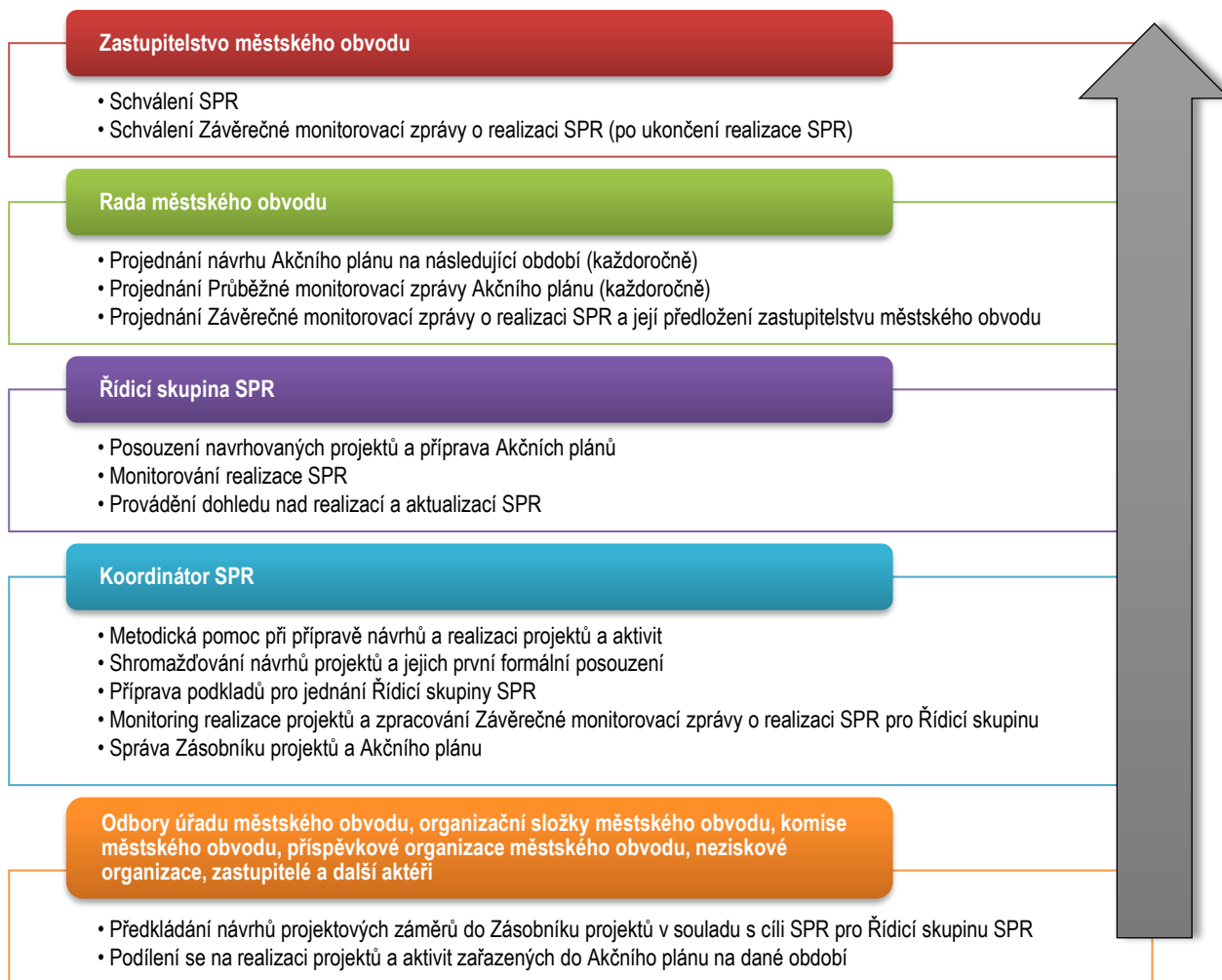
Základními faktory implementace SPR jsou:

- a) aktivní podpora vrcholového vedení městského obvodu;
- b) důkladná a úplná příprava a naplánování implementace;
- c) úplná a cílená komunikace (zejména mezi aktéry v území a orgány veřejné správy);
- d) kompetentní implementační tým (tj. Řídící skupina SPR a Koordinátor SPR);
- e) vysoká míra zapojení zaměstnanců úřadu městského obvodu a dalších aktérů do implementace (pracovní skupiny, projektové týmy).

Klíčovou aktivitou implementace je práce s informacemi a komunikace se všemi klíčovými aktéry v území.



**Obrázek 3.1: Odpovědnostní model implementace SPR**



Zdroj: PROCES, 2025.

### 3.1.1 ČINNOST ŘÍDICÍ SKUPINY SPR

V současnosti je vytvořena Řídící skupina SPR, která bude působit v implementační fázi. Složení Řídící skupiny SPR by mělo reflektovat jak výkonnou (starosta MO, místostarostové MO, volení zástupci MO), tak i odbornou složku (zástupci odborů ÚMOB Ostrava-Jih, příp. příspěvkových organizací či organizačních složek městského obvodu) a zástupci MMO.

Členové Řídící skupiny SPR by měli mít znalost alespoň jedné tematické oblasti SPR:

- 1/ Životní prostředí, doprava, bydlení, technická infrastruktura, územní plánování,
- 2/ Sport, volný čas, zdravotní a sociální služby, vzdělávání, bezpečnost,
- 3/ Ekonomika, podnikání, zaměstnanost, cestovní ruch, kultura,
- 4/ Řízení úřadu, komunikace a marketing.

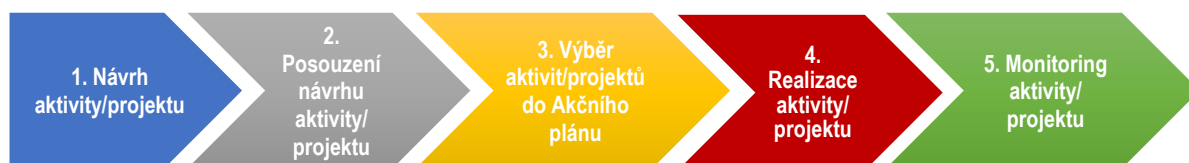
Takto ustanovené Řídící skupině SPR budou svěřeny klíčové kompetence rozhodování. Jejím úkolem je dohled nad realizací a aktualizací SPR. Řídící skupina schvaluje Akční plán SPR navržený koordinačním týmem SPR, popř. schvaluje jeho aktualizaci. Řídící skupina SPR je usnášeníschopná, je-li přítomna nadpoloviční většina členů. Při rovnosti hlasů rozhoduje hlas předsedy. Řídící skupina SPR se schází zpravidla jednou ročně, či dle potřeby. Podklady pro jednání Řídící skupiny SPR připravuje Koordinátor SPR.



### 3.2 PŘÍPRAVA AKTIVIT/PROJEKTŮ K REALIZACI

Kapitola popisuje proces přípravy a realizace projektů a aktivit v rámci plnění cílů SPR. Jednotlivé projekty jsou dle priority zařazeny do Akčního plánu (prioritní projekty) nebo Zásobníku projektů. Akční plán představuje nástroj operativní povahy sloužící k realizaci SPR a k jednoznačnému vytyčení projektů. Akční plán je pružný, pravidelně aktualizovaný (každoročně) a měl by reagovat na aktuální změny v území a finanční možnosti městského obvodu. Akční plán je stanovován v souladu s hodnotami, vizí, specifickými cíli a opatřeními, které určují strategii v hlavních oblastech rozvoje městského obvodu. V rámci přípravy/aktualizace Akčního plánu jsou vybrané projekty ze Zásobníku projektů průběžně navrhovány do Akčního plánu.

**Obrázek 3.2: Fáze procesu přípravy a realizace aktivit/projektů v rámci implementace SPR**



Zdroj: PROCES, 2025.

#### 1. FÁZE: NÁVRH AKTIVITY/PROJEKTU (ZPRACOVÁNÍ PROJEKTOVÉHO ZÁMĚRU – KARTY AKTIVIT/PROJEKTŮ)

Návrhy/koncepty aktivit/projektů, které budou naplňovat cíle SPR, budou průběžně vznikat zejména v rámci činnosti úřadu městského obvodu (zastupitelstva a rady MO, komisí, vedení a odborů MO, organizačních složek, příspěvkových organizací MO aj.), včetně reakce na nabízené dotační tituly (kraje, státu, EU) či jinými způsoby (např. podněty občanů).

Návrhy projektů bude shromažďovat Koordinátor SPR a bude je řadit dle struktury návrhové části do Zásobníku projektů. Pro navrhované projektové záměry budou zpracovávány tzv. karty aktivity/projektu (zpracuje navrhovatel/nositel projektu) obsahující následující informace:

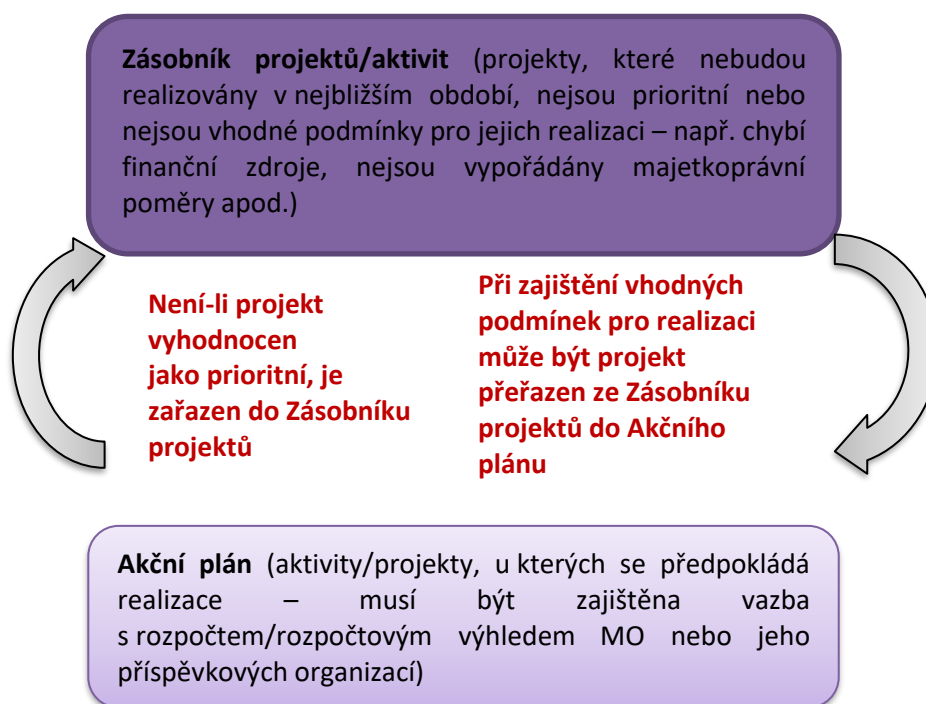
- a) Vazba na opatření
- b) Název aktivity
- c) Popis aktivity
- d) Předpokládaný odpovědný subjekt
- e) Partnerské subjekty
- f) Předpokládaný termín realizace (od-do)
- g) Odhad rozpočtu aktivity
- h) Připravenost aktivity k realizaci

Všechny navržené aktivity/projekty musejí přispívat ke stanoveným cílům SPR, zejména k naplnění vize a specifických cílů. Zároveň musí i věcně spadat alespoň do jednoho z opatření.

Koordinátor SPR vyzve odpovědné subjekty v dostatečném časovém předstihu před přípravou rozpočtu MO na daný kalendářní rok k podávání návrhů projektů na zařazení do Akčního plánu, popřípadě k aktualizaci již zařazených projektů v Zásobníku projektů. V Zásobníku aktivit/projektů budou evidovány projektové záměry, které vzešly z návrhu níže uvedených aktérů rozvoje MO a byly posouzeny Řídicí skupinou SPR.



**Obrázek 3.3: Vazba mezi Akčním plánem a Zásobníkem aktivit/projektů**



Zdroj: PROCES, 2025.

## 2. FÁZE: POSOUZENÍ NÁVRHU AKTIVITY/PROJEKTU

Prvotní formální posouzení návrhů aktivit/projektů provede Koordinátor SPR, pro případná doplnění kontaktuje nositele/předkladatele aktivity/projektu. Nositel/předkladatel aktivity/projektu je osoba zodpovědná za přípravu projektového záměru a jeho následnou realizaci.

Koordinátor SPR ověří soulad návrhu projektu se SPR. V této fázi je nositel projektu povinen poskytnout součinnost Koordinátorovi SPR. Projektový záměr, který nemá vazbu na některé z opatření SPR, bude z dalšího hodnocení vyřazen (tj. nebude zařazen do Zásobníku aktivit/projektů). V případě souladu je projektový záměr navržen k zařazení do Zásobníku aktivit/projektů. Následně bude probíhat hodnocení projektů s ohledem na jejich zařazení do Akčního plánu (viz 3. fáze). Projekty navržené pro zařazení do Akčního plánu jsou poté předloženy k posouzení Řídící skupině SPR. Je-li potřeba, vyžádá si tento orgán případné doplnění informací od Koordinátora SPR. Následně Řídící skupina rozhodne o zařazení projektu do Akčního plánu nebo Zásobníku aktivit/projektů (příp. vyřazení projektu jako nerealizovatelného i do budoucna) a svůj návrh předloží Radě MO ke schválení.

## 3. FÁZE: VÝBĚR AKTIVIT/PROJEKTŮ DO AKČNÍHO PLÁNU

Řídící skupina SPR předloží upravené návrhy projektů Akčního plánu ke schválení Radě městského obvodu. Za výběr projektů a sestavení návrhu Akčního plánu zodpovídá Řídící skupina SPR.

Klíčová kritéria při posuzování, zda bude aktivita/projekt zařazen do Akčního plánu a vybrán k realizaci:

- dostupnost zdrojů financování, finanční náročnost,
- časová priorita,
- nositel projektu, který zná cíle, jichž se má aktivitou / realizací projektu dosáhnout, přijímá odpovědnost za danou aktivitu / realizaci projektu a její výsledky a zná časový horizont, do kterého se má rozvojová aktivita dokončit.



Nejvýznamnějším parametrem zařazení aktivity/projektu do Akčního plánu je dostupnost zdrojů financování (např. z rozpočtu MO, dotace nebo příslibů jiných subjektů, že na realizaci uvolní finance). Projekty z Akčního plánu jsou poté předloženy odpovědným subjektům pro přípravu rozpočtu na další rok, a ty je do návrhu zapracují.

Po schválení rozpočtu MO na další rok provede Koordinátor SPR revizi zajištění zdrojů financování jednotlivých projektů. Pokud se v průběhu roku naleznou disponibilní zdroje (úspory, dotační tituly apod.), je projekt realizován, pokud tomu tak není, vstupuje projekt do tvorby Akčního plánu na další období.

#### 4. FÁZE: REALIZACE AKTIVITY/PROJEKTU

Aktivitu/projekt realizuje nositel aktivity/projektu v souladu se schváleným návrhem. Nositelem může být odbor/oddělení úřadu městského obvodu, organizační složka MO, příspěvková organizace MO, Magistrát města Ostravy, nezisková organizace či další subjekty.

#### 5. FÁZE: MONITORING AKTIVITY/PROJEKTU

O realizovaném projektu podává nositel projektu zprávu. Zprávy za jednotlivé projekty shromažďuje Koordinátor SPR, který je souhrnně předkládá Řídící skupině SPR k monitorování realizace SPR. Monitoring realizace aktivity/projektů i samotného SPR je podkladem k hodnoticímu procesu a základním impulsem pro případnou aktualizaci strategického dokumentu.

### 3.3 MONITORING, HODNOCENÍ A AKTUALIZACE SPR

Nastavený hodnoticí systém v sobě obsahuje mechanismy průběžné kontroly a vyhodnocení. Stěžejním subjektem monitoringu a hodnocení je Řídící skupina SPR jako iniciační a hodnotící orgán. Vyhodnocení (průběžných) výstupů realizace SPR by mělo projít Radou MO a být veřejně přístupné, čímž bude zajištěna transparentnost procesu realizace strategického plánování MO. Výsledky vyhodnocení budou zveřejněny např. na webových stránkách MO či jiným vhodným způsobem.

Účelem monitoringu a hodnocení je sledování průběhu realizace SPR a hodnocení jeho naplňování. V průběhu realizace budou prováděny dva typy hodnocení:

#### Hodnocení Akčního plánu

- Každoročně v průběhu realizace SPR
- Předmětem hodnocení bude vyhodnocováno naplňování Akčního plánu, tj. realizovaných projektů a naplňování opatření/cílů
- Zpracovatel: Koordinátor SPR
- Výstup: **Průběžná monitorovací zpráva Akčního plánu**

#### Závěrečné hodnocení realizace SPR

- Po ukončení realizace SPR zhodnotit celkovou účinnost a efektivnost SPR (účinnost intervence, rozsah naplnění cílů a očekávaných efektů, aj.).
- Součástí je i každoroční vyhodnocení plnění realizace aktivit/projektů a vyhodnocení na základě Průběžných monitorovacích zpráv Akčního plánu
- Zpracovatel: Řídící skupina SPR + Koordinátor SPR
- Výstup: **Závěrečná monitorovací zpráva o realizaci SPR**

Zdroj: PROCES, 2025.



Vyhodnocení Akčního plánu probíhá zpravidla jednou ročně. Základní hodnotící škála u jednotlivých aktivit je:

- Zahájeno
- Nezahájeno
- Splněno
- Nesplněno (s odůvodněním, bez odůvodnění)

Hodnocení SPRM je prováděno ve spolupráci s odpovědnými odbory na základě indikátorů stanovených v následující kapitole.

### 3.4 INDIKÁTOROVÁ SOUSTAVA SPR

K monitorování naplnění cílů SPR bude využita indikátorová soustava. Indikátory jsou navrženy jako konkrétní měřitelné veličiny, které mají vazbu na stanovené cíle SPR a slouží jako ukazatel změn v důsledku realizovaných projektů a aktivit MO. Indikátorová soustava je stanovena na úrovni jednotlivých specifických cílů. Pro rok 2030 je navržen trend či přímo hodnoty, kterých by měl MO prostřednictvím realizace SPR dosáhnout. Část indikátorů pochází z dotazníkového šetření, u kterého je předpokládána realizace v roce 2030. Při vyhodnocení indikátorů v rámci závěrečného hodnocení realizace SPR se bude muset u jednotlivých indikátorů kromě toho, zda byla stanovená hodnota dosažena, vytvořit i slovní komentář, ve kterém bude zhodnoceno v širších souvislostech, o čem dosažená hodnota vypovídá ve vztahu k území MO.

**Tabulka 3.1: Monitorovací indikátory k jednotlivým prioritám a specifickým cílům**

Indikátor	Výchozí hodnota		Cílový trend/ hodnota	Jednotka	Zdroj
	Hodnota	Rok			
<b>Priorita 1.1: Životní prostředí</b>					
<i>Specifický cíl: Chránit a rozšiřovat zeleň, dobře hospodařit s vodou a podporovat odolnost vůči klimatickým změnám, a tím zajišťovat zdravé a příjemné prostředí pro současné i budoucí obyvatele.</i>					
Spokojenost občanů MO s okolním prostředím / krajinou, kde žijí	75,2	2025	nárůst	škála 0–100	Dotazníkové šetření <sup>25</sup>
Počet případů překročení mezních hodnot vybraných látek znečišťujících ovzduší za rok (PM <sub>10</sub> , NO <sub>x</sub> , SO <sub>x</sub> )	PM <sub>10</sub> : 0x NO <sub>x</sub> : 0x SO <sub>x</sub> : 0x	2024	0x	počet	Český hydrometeorologický ústav <sup>26</sup>
Spokojenost občanů s tříděním odpadů a jejich odvozem	75,6	2025	nárůst	škála 0–100	Dotazníkové šetření <sup>27</sup>
Počet realizovaných adaptačních opatření	nesledová no v roce 2025	2026	min. 1/rok	počet	ÚMOb Jih
Počet obyvatel, kteří nemají přístup k zeleni do 5 minut (od místa bydliště)	2 739	2021	pokles	počet	MAPPA, SLDB
Podíl veřejných budov s adaptačním prvkem	nesledová no v roce 2025	2026	nárůst	%	ÚMOb Jih

<sup>25</sup> Dle *Dotazníku spokojenosti občanů městského obvodu Ostrava-Jih (2025)*, otázka č. 5, část n.

<sup>26</sup> Dle údajů Českého hydrometeorologického ústavu, *Tabelární ročenky, Rok (2024)*, „3. Souhrnné přehledy překročení imisních limitů podle zákona č. 201/2012 Sb., o ochraně ovzduší a vyhlášky č. 330/2012 Sb. a maximálních hodnot na stanicích České republiky“:

- 3.6. Přehled stanic s nejvyššími ročními průměrnými koncentracemi SO<sub>2</sub> – ochrana ekosystémů a vegetace,
- 3.7. Přehled stanic s nejvyššími ročními průměrnými koncentracemi NO<sub>x</sub> – ochrana ekosystémů a vegetace,
- 3.12. Přehled stanic, kde byl překročen imisní limit pro roční průměrnou koncentraci PM<sub>10</sub> – ochrana zdraví.

Dostupné z: [https://www.chmi.cz/files/portal/docs/uoco/isko/tab\\_roc/tab\\_roc\\_CZ.html](https://www.chmi.cz/files/portal/docs/uoco/isko/tab_roc/tab_roc_CZ.html)

<sup>27</sup> Dle *Dotazníku spokojenosti občanů městského obvodu Ostrava-Jih (2025)*, otázka č. 6, část j.



Indikátor	Výchozí hodnota		Cílový trend/ hodnota	Jednotka	Zdroj
	Hodnota	Rok			
<b>Priorita 1.2: Doprava</b>					
<i>Specifický cíl: Zlepšovat podmínky pro integrovanou, udržitelnou a efektivní dopravu, která přispívá ke snížení emisí. Podporovat ekologicky šetrné formy dopravy a zvýšit jejich zastoupení na celkové dopravě.</i>					
Spokojenost obyvatel s městskou hromadnou dopravou uvnitř obvodu i do dalších obvodů	80,4	2025	nárůst	škála 0–100	Dotazníkové šetření <sup>28</sup>
Počet zrekonstruovaných kilometrů komunikací (cest i chodníků)	14 km	2025	udržet min. současný stav	km	ÚMOb Jih
Počet prvků podporujících bezmotorovou nebo městskou hromadnou dopravu <sup>29</sup>	2	2025	udržet min. současný stav	počet prvků	ÚMOb Jih
Počet veřejných nabíjecích stanic pro elektromobily na území MO <sup>30</sup>	27	30.11. 2025	nárůst	počet stanic	MPO (Statistika a Evidence čerpacích a dobíjecích stanic)
Počet nově zřízených obytných zón	nesledová no v roce 2025	2026	nárůst	počet zón	ÚMOb Jih
Počet školních ulic <sup>31</sup>	0	2025	nárůst	počet ulic	ÚMOb Jih
<b>Priorita 1.3: Bydlení</b>					
<i>Specifický cíl: Zvyšovat atraktivitu a variabilitu bydlení v městském obvodu v návaznosti na Konceptci politiky bydlení města Ostravy.</i>					
Spokojenost obyvatel s kvalitou bydlení v MO	75,1	2025	nárůst	škála 0–100	Dotazníkové šetření <sup>32</sup>
Počet zrekonstruovaných bytů	157	2025	nárůst	počet bytů	ÚMOb Jih
Počet nových bytů na území MO	16	2024	nárůst	počet bytů	ČSÚ <sup>33</sup>
<b>Priorita 1.4: Technická infrastruktura</b>					
<i>Specifický cíl: Rozvíjet kapacitní technickou infrastrukturu a aplikovat efektivní formy technologií při její údržbě/modernizaci.</i>					
Spokojenost občanů s pořádkem na veřejných prostranstvích	64,7	2025	nárůst	škála 0–100	Dotazníkové šetření <sup>34</sup>
<b>Priorita 1.5: Územní rozvoj</b>					
<i>Specifický cíl: Vytvářet podmínky pro atraktivní městský obvod s kvalitním, funkčním a dostupným veřejným prostranstvím.</i>					
Participativní rozpočet: Objem financí na podpořené projekty	23 mil. Kč	2025	nárůst	Kč	ÚMOb Jih
Počet revitalizovaných veřejných prostranství (bez hřišť)	1	2025	nárůst	počet	ÚMOb Jih

<sup>28</sup> Dle Dotazníku spokojenosti občanů městského obvodu Ostrava-Jih (2025), otázka č. 6, část k.

<sup>29</sup> Prvky podporující bezmotorovou a městskou hromadnou dopravu zahrnují zejména nově vybudované nebo modernizované úseky pěší a cyklistické infrastruktury, bezpečnostní a bezbariérová opatření, cyklistická parkovací zařízení, zastávky a přístřešky MHD, prvky preference MHD v dopravním prostoru a zařízení zvyšující komfort a atraktivitu veřejné dopravy.

<sup>30</sup> Data jsou dostupná na: <https://mpo.gov.cz/cz/energetika/statistika/statistika-a-evidence-cerpacich-a-dobijecich-stanic/>

<sup>31</sup> Kompletně zřízených

<sup>32</sup> Dle Dotazníku spokojenosti občanů městského obvodu Ostrava-Jih (2025), otázka č. 5, část b.

<sup>33</sup> Není veřejně dostupné, každý rok je potřeba získat data od ČSÚ na základě žádosti.

<sup>34</sup> Dle Dotazníku spokojenosti občanů městského obvodu Ostrava-Jih (2025), otázka č. 6, část i.



Indikátor	Výchozí hodnota		Cílový trend/ hodnota	Jednotka	Zdroj
	Hodnota	Rok			
Počet prodaných strategických pozemků <sup>35</sup>	0	2025	min. 50 % v roce 2030	počet	ÚMOb Jih
<b>Priorita 2.1: Sport a volný čas</b>					
<i>Specifický cíl: Vytvářet vhodné prostředí, rozvíjet infrastrukturu a podporovat aktivity pro setkávání a trávení volného času občanů všech generací a podporovat sportovní a volnočasové aktivity jako dlouhodobou, systematickou pravidelnou činnost.</i>					
Spokojenost občanů s možnostmi sportovního využití	78,0	2025	nárůst	škála 0–100	Dotazníkové šetření <sup>36</sup>
Spokojenost občanů s možnostmi trávení volného času	77,6	2025	nárůst	škála 0–100	Dotazníkové šetření <sup>37</sup>
Počet dětí sportujících a zapojených do volnočasových činností	2 000	2025	nárůst	počet dětí	ÚMOb Jih (School Games a další projekty)
Počet revitalizované a nově vybudované sportovní infrastruktury v gesci MO	7	2025	nárůst	počet	ÚMOb Jih
<b>Priorita 2.2: Sociální a zdravotní oblast</b>					
<i>Specifický cíl: Rozvíjet a podporovat kvalitní nabídku sociálních aktivit a služeb na území městského obvodu. Podporovat dostupnost zdravotní péče na území městského obvodu. Podporovat prevenci a zdravý životní styl.</i>					
Spokojenost obyvatel s dostupností sociálních služeb v MO	76,8	2025	udržet min. současný stav	škála 0–100	Dotazníkové šetření <sup>38</sup>
Spokojenost obyvatel s oblastí zdraví v MO	78,8	2025	udržet min. současný stav	škála 0–100	Dotazníkové šetření <sup>39</sup>
Kapacita pečovatelské a odlehčovací služby zařízení O-Jih <sup>40</sup>	pečovatelská: PO-PÁ max 14 uživ., po 15:30 max 6 uživ.; víkend max 6 uživ. odlehčovací: 20 osob na lůžko	2025	nárůst	počet uživatelů, kterým může být maximálně služba v daný okamžik poskytována  počet osob na 1 lůžko/rok	Centrum sociálních služeb Jih, příspěvková organizace
<b>Priorita 2.3: Vzdělávání</b>					
<i>Specifický cíl: Zajistit kvalitní proces vzdělávání a rozvoj lidského potenciálu. Kvalitní a dostupné vzdělávací instituce na všech úrovních, rozvinutá podpora celoživotního učení a úzká spolupráce s univerzitou i dalšími výzkumnými a inovačními centry a organizacemi.</i>					
Spokojenost obyvatel s dostupností MŠ	86,2	2025	nárůst	škála 0–100	Dotazníkové šetření <sup>41</sup>
Spokojenost obyvatel s kvalitou MŠ	81,7	2025	nárůst	škála 0–100	Dotazníkové šetření <sup>42</sup>

<sup>35</sup> Celkový počet je 13.

<sup>36</sup> Dle Dotazníku spokojenosti občanů městského obvodu Ostrava-Jih (2025), otázka č. 6, část p.

<sup>37</sup> Dle Dotazníku spokojenosti občanů městského obvodu Ostrava-Jih (2025), otázka č. 6, část o.

<sup>38</sup> Dle Dotazníku spokojenosti občanů městského obvodu Ostrava-Jih realizovaném v roce 2024, otázka č. 6, část g.

<sup>39</sup> Dle Dotazníku spokojenosti občanů městského obvodu Ostrava-Jih (2025), otázka č. 5, část k.

<sup>40</sup> Centrum sociálních služeb Jih, příspěvková organizace

<sup>41</sup> Dle Dotazníku spokojenosti občanů městského obvodu Ostrava-Jih (2025), otázka č. 6, část a.

<sup>42</sup> Dle Dotazníku spokojenosti občanů městského obvodu Ostrava-Jih (2025), otázka č. 6, část b.



Indikátor	Výchozí hodnota		Cílový trend/ hodnota	Jednotka	Zdroj
	Hodnota	Rok			
Spokojenost obyvatel s dostupností ZŠ	87,0	2025	nárůst	škála 0–100	Dotazníkové šetření <sup>43</sup>
Spokojenost obyvatel s kvalitou ZŠ	77,0	2025	nárůst	škála 0–100	Dotazníkové šetření <sup>44</sup>
Obsazenost MŠ (podíl naplnění kapacity MŠ na území městského obvodu)	81,7 %	2024/ 2025	udržet min. současný stav	%	ÚMOb Jih
Obsazenost ZŠ (podíl naplnění kapacity ZŠ na území městského obvodu)	70,8 %	2024/ 2025	udržet min. současný stav	%	ÚMOb Jih
Podíl finančních prostředků vydaných na provoz z rozpočtu odboru školství a sportu <sup>45</sup>	32,5 %	2025	pokles	%	ÚMOb Jih
Podíl finančních prostředků vydaných na nepedagogické pracovníky z rozpočtu odboru školství a sportu	bude sledováno od roku 2026	2026	pokles	%	ÚMOb Jih
<b>Priorita 2.4: Bezpečnost obyvatel</b>					
<i>Specifický cíl: Vytvářet podmínky pro zvyšování bezpečnosti obyvatel a návštěvníků městského obvodu a intenzivně spolupracovat se všemi zainteresovanými subjekty v oblasti bezpečnosti, veřejného pořádku a prevence kriminality.</i>					
Index kriminality v MO Ostrava-Jih	186	01–12 2024	pokles	počet trestných činů/ 10 000 obyv.	Mapa kriminality
Spokojenost občanů s pocitem bezpečí	65,4	2025	nárůst	škála 0–100	Dotazníkové šetření <sup>46</sup>
Podíl občanů, kteří důvěřují MP	85,7 %	2025	nárůst	podíl (%)	Dotazníkové šetření <sup>47</sup>
<b>Priorita 3.1: Podpora podnikání</b>					
<i>Specifický cíl: Podporovat příznivé prostředí pro podnikatele, investory a inovace, využívání moderních technologií, a tím podporovat ekonomický rozvoj městského obvodu.</i>					
Počet ekonomických subjektů se zjištěnou aktivitou na 1 000 obyvatel	99,7	30. 6. 2024	nárůst	počet/1 000 obyv.	ČSÚ
Spokojenost podnikatelů MO s podnikatelským prostředím	61,7	2025	nárůst	škála 0–100	Dotazníkové šetření <sup>48</sup>
Počet nově vzniklých coworkingových center	0	2025	nárůst	počet	ÚMOb Jih
<b>Priorita 3.2: Cestovní ruch</b>					
<i>Specifický cíl: Zvýšit atraktivitu městského obvodu jako turistické destinace, a to zkvalitňováním a rozšiřováním nabídky infrastruktury cestovního ruchu a prezentací turistických produktů.</i>					
Počet ubytovaných hostů v hromadných ubytovacích zařízeních za kalendářní rok	53 834	2024	68 000	počet ubytovaných hostů	ČSÚ

<sup>43</sup> Dle Dotazníku spokojenosti občanů městského obvodu Ostrava-Jih (2025), otázka č. 6, část c.

<sup>44</sup> Dle Dotazníku spokojenosti občanů městského obvodu Ostrava-Jih (2025), otázka č. 6, část d.

<sup>45</sup> Výpočet: Objem finančních prostředků vydaných na provoz (153 mil. Kč v r. 2025) / Celkový upravený rozpočet odboru školství a sportu (471 129 tis. Kč v r. 2025).

<sup>46</sup> Dle Dotazníku spokojenosti občanů městského obvodu Ostrava-Jih (2025), otázka č. 5, část m.

<sup>47</sup> Dle Dotazníku spokojenosti občanů městského obvodu Ostrava-Jih (2025), otázka č. 9, část e.

<sup>48</sup> Dle Dotazníku spokojenosti občanů městského obvodu Ostrava-Jih (2025), otázka č. 18, část i.



Indikátor	Výchozí hodnota		Cílový trend/ hodnota	Jednotka	Zdroj
	Hodnota	Rok			
<b>Priorita 3.3: Kultura</b>					
<i>Specifický cíl: Vytvářet podmínky pro všestranné kulturní využití a rozvíjet kulturní infrastrukturu pro občany všech generací.</i>					
Spokojenost s možnostmi kulturního využití	77,2	2025	nárůst	škála 0–100	Dotazníkové šetření <sup>49</sup>
Počet akcí realizovaných KZOJ za rok	110	2025	udržet současný stav	počet akcí	KZOJ
Počet pořádaných kulturních a sportovních akcí v MO ze strany dalších subjektů	nesledová no v roce 2025	2026	nárůst	počet akcí <sup>50</sup>	ÚMOb Jih
<b>Priorita 4.1: Výkon veřejné správy</b>					
<i>Specifický cíl: Zajistit efektivní veřejnou správu poskytující dostupné, kvalitní a rychlé služby.</i>					
Celková spokojenost občanů s fungováním ÚMOb Jih	77,0	2025	nárůst	škála 0–100	Dotazníkové šetření <sup>51</sup>
Důvěra občanů v ÚMOb Jih	88,9 %	2025	nárůst	%	Dotazníkové šetření <sup>52</sup>
<b>Priorita 4.2: Marketing městského obvodu – komunikace a spolupráce s obyvateli a s dalšími subjekty</b>					
<i>Specifický cíl: Rozvíjet efektivní spolupráci a komunikaci s obyvateli a s dalšími subjekty.</i>					
Celková spokojenost s MOb Ostrava-Jih jako s místem pro život	73,4	2025	nárůst	škála 0–100	Dotazníkové šetření <sup>53</sup>
Dosah marketingových sdělení Ostravy-Jihu	nesledová no v roce 2025	2026	nárůst	počet osob	ÚMOb Jih

<sup>49</sup> Dle Dotazníku spokojenosti občanů městského obvodu Ostrava-Jih (2025), otázka č. 6, část n.

<sup>50</sup> Stav bude zjišťován z formuláře, kterým se žádá o povolení k záboru.

<sup>51</sup> Dle Dotazníku spokojenosti občanů městského obvodu Ostrava-Jih (2025), otázka č. 7, část a.

<sup>52</sup> Dle Dotazníku spokojenosti občanů městského obvodu Ostrava-Jih (2025), otázka č. 9, část c.

<sup>53</sup> Dle Dotazníku spokojenosti občanů městského obvodu Ostrava-Jih (2025), otázka č. 4.



## 4. SEZNAM POUŽITÝCH ZDROJŮ

Zdroj / odkaz	Upřesnění / oblast využití
Magistrát města Ostravy a ÚMOB Ostrava-Jih	demografické a investiční podklady
MŽP – databáze SEKM	staré ekologické zátěže
Policie ČR	statistika dopravních nehod (2024–25)
Geolokační data mobilních operátorů (ArcGIS; zpracoval MAPPA)	denní mobilita obyvatel (2022)
Registr poskytovatelů sociálních služeb (MPSV) & Katalog sociálních služeb MSK	kapacity sociálních služeb (2025)
Územní plán Ostravy (úplné znění po změně 4a)	rozvojové a rezervní plochy
MŠMT – Školský rejstřík	kapacity ZŠ a MŠ (2025)
ČSÚ – Veřejná databáze (vč. SLDB 2021)	socio-ekonomické ukazatele
ACCENDO – Vyhodnocení území Ostravské aglomerace z hlediska UHI (2024)	tepelný ostrov, klimatické riziko
VÚV T. G. Masaryka (TGM)	povodňová rizika (2025)
AOPK ČR	chráněná území, Natura 2000 (2025)
Veřejně dostupné profily na sociálních sítích	komunikační kanály radnice (VII/2025)
fajnova.cz	strategické plánování a projekty města
ČT24 (ct24.ceskatelevize.cz)	zpravodajství k Ostravě-Jihu
MAPPA – Koncepce cyklistické dopravy v Ostravě	strategický dokument pro cyklo dopravu
ArcGIS Experience “Geolokační data”	interaktivní vrstva mobilitních dat
Registr poskytovatelů sociálních služeb, MPSV; Katalog sociálních služeb MSK	sociální služby (VII/2025)
Komunitní plán sociálních služeb Ostravy 2023-2026	strategický rámec sociálních služeb
Poznámka k Domovu Korýtko (Petruškova 2936)	rozdělení kapacity DS vs. DZR ještě neurčeno
Index kriminality (počet TČ / 10 000 obyv.)	metodická definice indikátoru
UK PŘF – Aplikace Segregace / Lokality	mapování sociálně vyloučených lokalit
Polar.cz – reportáž o ubytovnách Soiva & Hlubina	lokální mediální zdroj k bytové nouzi
FajnOVA – projekt Com.Unity.Lab	komunitní laboratoř, participace obyvatel
ČSÚ – Ekonomické subjekty podle odvětví (ORP/obvody)	podnikatelská struktura v detailu na MO
Kulturova.cz – Koncepce kultury 2030	strategie kultury města Ostravy
Směrnice NIS2 (EU 2022/2555)	evropský rámec kybernetické bezpečnosti
European Evaluation Society (europeanevaluation.org)	metodika evaluace veřejných strategií
MMO – Informace o dopravě v Ostravě	dopravní data, intenzity v dopravě



## 5. PŘÍLOHY

### 5.1 DOPLNĚNÍ A TABULKY ANALYTICKÉ ČÁSTI

Tabulka 5.1: Přehled sportovních klubů v Ostravě-Jihu

Sportovní klub	Adresa	Sport/y; zaměření
1. Bruslařský klub Bud' INline Ostrava, z. s.	Kubalova 394/59	Inline bruslení
1. Judo Club Baník Ostrava, z.s.	J. Misky 71/11	Aikido, Judo
1. SC VÍTKOVICE z.s.	Horní 81	Florbal
1.FK Ostrava JIH, z.s.	Jubilejní 291/34	Florbal
4 SPORT AGENCY z.s.	Nová 475/21	Fotbal, Golf, Hokej
ADD lead, z.s.	Volgogradská 2632/6A	Parkur
Aerobik klub Ostrava z.s.	Náměstí SNP 2012/1	Aerobic
Aikido SKP Ostrava, z.s.	Fr. Lýska 1605/3	Aikido, Judo
Akademie FC Baník Ostrava z. s.	Bukovanského 1028/4	Fotbal
AKADEMIE MFK VÍTKOVICE z.s.	Holasova 1133/14	Fotbal
AKCENT Ostrava, z.s.	Junácká, Dům tance Ostrava, Stará Bělá	Tanec
Andria, z.s.	Šrobárova 534/16	Mažoretkový sport
Asociace rodičů a přátel zdravotně postižených dětí v ČR, z.s. Klub Stonožka Ostrava	Mitušova 4/1330	Sportovní aktivity, Bazén, Bowling
Asociace TOM ČR, TOM č. 20607 SIHASAPA	Na Mýtě 1556/10, Mitrovická 775	Turistika, Deskové hry, Střelba ze vzduchovek apod.
Asociace TOM ČR, TOM č. 4301- PRŮZKUMNÍK-MEDVÍDATA	Na Mýtě 10	Sportovní a turistická činnost pro děti do 9 let
Asociace TOM ČR, TOM č. 4316- PRŮZKUMNÍK-JIH	Na Mýtě 10	Turistika
Asociace TOM ČR, TOM č. 4319-VATRA	Stadická 13a	Turistika
Asociace TOM ČR, TOM č. 4334-BLUDNÝ KRUH	Na Mýtě 1556/10	Turistika
Asociace TOM ČR, TOM č. 4335-SYLVATIK	Husarova 63	Turistika a táboření, poznávání a ochrana přírody
Asociace TOM ČR, TOM č. 9901-ČMOUDÍK	Svornosti 29a	Smíšený turistický oddíl pořádající víkendové výpravy, sportovní a kulturní akce, cyklo a vodácké aktivity, letní tábory i poznávací zájezdy v ČR i zahraničí
Asociace TOM ČR, TOM č.19061 Krokodýl	A. Gavlase 33/4	Aerobic, Aktivní chůze, Běh, Cvičení, Gymnastika, Cheerleaders, Inline bruslení, Jóga, Koloběžky, Longboardy, Lyžování a snowboarding, Mažoretky, Moderní gymnastika, Nordic walking, Orientační běh, Pilates, Pohybová všestrannost, Skateboardy, Taneční sport, Turistika, Waveboardy, Zumba
B. dance company z. s.	Dvorského, Mitušova	Tanec
B.O.CHANCE OSTRAVA SPORTCLUB, z.s.	Hasičská, U studia 67/29	Badminton
Baby centrum Delfínek, z.s.	Alberta Kučery 1197/16	Plavání
Basketbalový klub NH Ostrava, z.s.	Kosmonautů 13, Kosmonautů 15, Horymírova	Basketbal
BIKE 2000 z.s.	Tlapáková 1386/7	Cyklistika
Billiard Club Ostrava, z.s.	V Zálomu 2948/1	Biliard
BK SNAKES OSTRAVA z.s.	Na Kopaninách 316/3	Basketbal
Blue Volley Ostrava, z.s.	Prostory ZŠ A. Kučery, Horymírova, Chrjukinova, Kosmonautů 13, Kosmonautů 15, Krestova, Formana a Jugoslávská	Volejbal, Barevný minivolejbal
Carosello s.r.o.	Čujkovova 52	Cyklistika



Sportovní klub	Adresa	Sport/y; zaměření
CDU SPORT – VOLNÝ ČAS z.s.	Charvátská 734/10	Badminton, Basketbal, Plážový volejbal, Fitness, Florbal, Fotbal, Lezení, Malý fotbal, Nohejbal, Pétanque, Pohybová všestrannost, Squash, Stolní tenis, Tenis, Volejbal, Zdravotní cvičení
Cirkus trochu jinak, z.s.	V Zálomu 2948/1	Trampolíny
Cyklistické sdružení Max – Cursor, z.s.	Šeříkova 599/5	Cyklistika
Český rybářský svaz, z.s., místní organizace Ostrava	Záhumenní 2144/36	Rybářský sport
Český svaz Wa-te jitsu do a bojových umění z.s.	Tlapákova 17A	Bojová umění
DIDEDance taneční studio z.s.	Z. Vavříka 17/1592	Taneční sport
ELKA Ostrava z.s.	Mitrovická 1053/198A	Freestyle lyžování
FC Ostrava – Jih, z.s.	Krasnoarmejců 2283/26a	Fotbal
FC Vítkovice 1919, z.s.	Klegova 27, Provaznická 64, Sportovním centrum Dubina, Hasičská 49	Fotbal
FK Stará Bělá z.s.	Nad Rybníkem 1318/9	Fotbal
Futsal club Ostrava, z.s.	U Školy 491	Futsal
GK Vítkovice, z.s.	29. dubna 259/33	Gymnastika, Moderní gymnastika
HC VÍTKOVICE RIDERA a.s.	Ruská 3077/135	Hokej
HC VÍTKOVICE RIDERA, spolek	Ruská 3077/135	Hokej
Jezdecký klub Baník Ostrava	Stará Bělá	Jezdectví
KFV Roub Vítkovice, z.s.	Hasičská	Futsal (halový fotbal)
Klub dráhového golfu 2000 - Ostrava, z.s.	Horymírova	Dráhový golf
Klub jógy Ostrava, z.s.	Kubalova 398/67	Jóga
Korfbal Klub TJ Sokol Koblov	Mitušova 8	Korfbal
Kyokushin Fight Club Ostrava z.s.	Bedřicha Václavka 989/8	Karate
L.E.A.D. Parkour, z.s.	Hulvácká 384/1, Jugoslávská 2906/23	Parkur
MC Smíšek, z.s.	J. Matuška 26a/82	Cvičení rodičů s dětmi, Plavání
MFK VÍTKOVICE z.s.	Holasova 1133/14	Fotbal
MH stolní tenis Ostrava, z. s.	Krasnoarmejců 2172/15	Stolní tenis
Oblastní skupina agility (OSA) VOSA Ostrava	Gurtěvova 8	Kynologický sport, Agility
Ostravská tělovýchovná unie	ZŠ MUDr. Lukášové	Běh, Orientační běh
Pretorian fight club, z.s.	Plzeňská 2617/6	Bojové sporty
ProJudo z.s.	Více MŠ a ZŠ v Ostravě-Jih	Judo
SBA Squash club, z.s.	Horymírova 3069/5	Squash
SBŠ Ostrava z.s.	Václava Košaře 102/22	Basketbal
Sdružení sportovních klubů Vítkovice, z.s.	Závodní 2891/86	Atletika, Basketbal, Box, Cyklistika, Horolezectví, Jachting, Moderní gymnastika, Házená, Turistika a další
SH ČMS – Okresní sdružení hasičů Ostrava	Výškovická 2995/40	Požární sport
SH ČMS – Sbor dobrovolných hasičů Ostrava – Zábřeh	Dolní 51	Požární sport
SK – Svinov z.s.	V. Jiříkovského 165/23	Stolní tenis
SK Hamr gym Ostrava z.s.	Václava Košaře 8/116	Thajský box
SK Vítkovice 1926 - Ridera, z. s.	Závodní 2885/86	Tenis
SKI KUTÁČ s.r.o.	Chrjukinova 1801/12	Lyžování, Snowboarding
SPORT KLUB Ostrava-Jih z.s.	Charvátská 734/10	Kopaná, Lezení na cvičné lezecké stěně
Sportovní basketbalová škola Ostrava z.s.	V. Košaře 22	Basketbal
Sportovní klub orientačního běhu Ostrava, z.s.	Jičínská 491/29	Běh, Orientační běh
Škola taekwon-do ITF Ostrava, z.s.	Horymírova, A. Kučery	Taekwondo
Taneční studio Vítkovice	U Hrůbků 3066	Taneční sport
TJ SOKOL HRABŮVKA, z.s.	Adamusova 1500/4	Fotbal, Házená, Stolní tenis, Tenis, Volejbal
TJ Sokol Ostrava Zábřeh	Nová 3170/8	Házená
TJ Sokol Vítkovice	Břustkova 20	Zápas volný styl, možnost posilování
VK SG Ostrava, z.s.	Holasova 1131/10	Volejbal
X-FIGHT CLUB OSTRAVA z.s.	Dr. Martinka 1590	Box

Zdroj: <https://www.fajnovysport.cz/>, 2025, zpracování PROCES.



Tabulka 5.2: Přehled volnočasových klubů/spolků v Ostravě-Jihu

Volnočasový klub	Adresa	Zaměření
Kudy kam, z.s.	Bedrnova 1	Nabízí semináře, bohoslužby, dětské kluby a společné akce napříč generacemi, inspiraci i zázemí pro rodiny.
Asociace rodičů a přátel zdravotně postižených dětí v ČR, z.s. Klub Stonožka Ostrava	Mitušova 4/1330	Dramatický kroužek, vaření, návštěva kina, rukodělny, sportovní aktivity, muzikoterapie apod.
Středoškolský klub ASK ČR při Střední průmyslové škole stavební v Ostravě-Zábřehu	Středoškolská 2992/3	Různé sportovní a volnočasové aktivity.
DAKOTA, o.p.s.	J. Misky 69/6	Zajišťuje akce pro děti, mládež i širokou veřejnost – od táborů, soutěží a kulturních akcí až po ekologické a veřejně prospěšné aktivity. Poskytuje zázemí a služby pro spolky i organizace, včetně dopravy, technického vybavení a odborných prací. Věnuje se také vzdělávání vedoucích a podpoře aktivního trávení volného času.
Charitní středisko Michala Magone	Václava Košaře 12a	Nízkoprahové zařízení pro děti a mládež.
JUNÁK – český skaut, z.s.	Husarova 89/83, Na Mýtě 10, Svornosti 29a, Syllabova 16, Metodějská 1	Skauting (více oddílů).
MIKASA o.s.	Srbská 856/2a	Denní stacionář pro děti a mládež s kombinovaným postižením.
Pavučina o.p.s.	Bedrnova 1	Volnočasové kluby a aktivity pro děti (např. deskové hry, taneční podložky, ping-pong, fotbálek, kreativní tvoření).
Rada dětí a mládeže Moravskoslezského kraje, z.s.	Na Mýtě 1556/10	Posláním je podporovat v duchu "Úmluvy o právech dítěte" zájmy dětí a mládeže ve snaze napomáhat všestrannému rozvoji mladých lidí.
Rodinné centrum Kukačka, z.s.	Horní 55	Cvičení a hlídání dětí, volná herna, příměstské tábory i pravidelné akce a workshopy pro rodiče.
Salesiánský dům dětí a mládeže SHM Klub Ostrava-Zábřeh, z.s.	Volgogradská 2	Nabízí širokou škálu volnočasových aktivit – od výtvarných, hudebních a divadelních kroužků přes sport a turistiku až po doučování, prázdninové pobyty apod.
Samostatný kmenový a klubový svaz Dakota, z.s.	A. Poledníka 3/A, Na Mýtě 10	Spolek pro děti a mládež zaměřený na indiánský folklór, turistiku, sport a deskové hry. Pořádá kroužky, příměstské i letní tábory, turnaje a rodinné akce.
SMĚR Centrum volného času, z.s.	Vaňkova 1012/50	Nezisková organizace z Bělského lesa pořádá celoroční akce, víkendové pobyty, příměstské tábory a provozuje nízkoprahové kluby zdarma pro děti a rodiny.
Středisko volného času, Ostrava-Zábřeh, příspěvková organizace	Gurtějova 8, J. Matuška 26a, V Zálomu 1	Středisko volného času Ostrava-Jih nabízí pestré kroužky, kurzy, soutěže, prázdninové programy a další aktivity pro děti, mládež i dospělé.
Šachový klub Ostrava-Jih, z. s.	Gurtějova 8	Hra šachy.
Ostrava Chess z.s.	Dr. Martíňka 1439/4	Hra šachy.
FreeCoolIn	ZŠ Provaznická, Ostrava-Hrabůvka	Možnosti trávení volného času pro děti od 6 do 15 let.

Zdroj: MO Ostrava-Jih, 2025.



## 5.2 PRŮZKUM SPOKOJENOSTI OBČANŮ MĚSTSKÉHO OBVODU OSTRAVA-JIH

### 5.2.1 VYHODNOCENÍ PRŮZKUMU

Sociologické šetření bylo realizováno na základě potřeb zakázky na aktualizaci strategického plánu městského obvodu Ostrava-Jih. Dotazníkové šetření a příprava dotazníku byla provedena společností PROCES – Centrum pro rozvoj obcí a regionů, s.r.o. Design a realizace průzkumu byly nastaveny takovým způsobem, aby zpracovatel získal od občanů potřebné informace k aktualizaci strategického dokumentu.

Datum sběru: 27. 5. 2025 až 30. 6. 2025

Počet respondentů: 932 (430 online, 270 face-to-face, 232 na sběrných místech)

Výzkum byl proveden metodou přímého dotazování (face to face), dále byl dotazník k dispozici k on-line vyplnění na odkazu <http://rozvoj-obce.cz/ovajih>, který byl rovněž umístěn na webové stránky městského obvodu, na Facebook a Instagram městského obvodu Ostrava-Jih. Plakáty s informací o realizaci dotazníkového šetření byly dále vyvěšeny na strategických místech (K-TRIO, kino Luna, knihovny v městském obvodu a další) a bylo vytvořeno 8 sběrných míst (knihovny, K-TRIO, kino Luna, ÚMOb Ostrava-Jih). Sběr probíhal také v rámci akce Slavnosti Jihu, kde se zapojilo 186 občanů. V reprezentativním výběrovém souboru bylo dotázáno celkem 932 občanů městského obvodu Ostrava-Jih. Dotazníky byly posléze podrobeny logické kontrole a data byla analyzována prostřednictvím statistického softwaru SPSS.

Kvadratická odchylka mezi strukturou základního a výběrového souboru činí přibližně 1,34 procentního bodu, což znamená, že průměrná odchylka podílu respondentů v jednotlivých kategoriích je nižší než 1,5 procentního bodu, tedy relativně malá a svědčí o dobré shodě vzorku s populační strukturou. Pro zajištění co největší reprezentativnosti byly výsledky upraveny váhovými koeficienty, jež reflektují poměr mezi strukturou základního souboru a výběru respondentů podle pohlaví, věkových kategorií a jednotlivých částí obvodu. Tímto způsobem byly vyrovnány rozdíly mezi skutečnou populací a vzorkem a bylo zabráněno systematickému zkreslení výsledků.

Kvótní výběr podle:

- pohlaví,
- věkových skupin (15–34, 35–64, 65 a více),
- částí městského obvodu (Bělský Les, Dubina, Hrabůvka, Výškovice, Zábřeh).

**Tabulka 5.3: Podíl obyvatel v rámci základního souboru**

Věková skupina	Bělský Les		Dubina		Hrabůvka		Výškovice		Zábřeh		Celkem
	muž	žena	muž	žena	muž	žena	muž	žena	muž	žena	
15–34	1,1 %	1,1 %	1,9 %	1,8 %	3,1 %	3,1 %	1,5 %	1,4 %	4,5 %	4,5 %	24,2 %
35–64	2,0 %	2,3 %	3,7 %	4,1 %	6,0 %	6,5 %	3,2 %	3,2 %	9,1 %	9,4 %	49,5 %
65+	0,4 %	0,6 %	1,0 %	1,2 %	3,1 %	5,4 %	1,9 %	2,7 %	3,9 %	6,0 %	26,3 %
Celkem	3,5 %	3,9 %	6,7 %	7,2 %	12,2 %	15,1 %	6,7 %	7,3 %	17,5 %	19,9 %	100,0 %

Zdroj: Magistrát města Ostravy, Úřad městského obvodu Ostrava-Jih.

**Tabulka 5.4: Podíl respondentů výběrového souboru**

Věková skupina	Bělský Les		Dubina		Hrabůvka		Výškovice		Zábřeh		Celkem
	muž	žena	muž	žena	muž	žena	muž	žena	muž	žena	
15–34	1,1 %	1,0 %	1,4 %	1,9 %	2,3 %	3,4 %	1,2 %	1,7 %	3,4 %	4,9 %	24,2 %
35–64	1,5 %	4,0 %	2,8 %	4,3 %	5,9 %	11,8 %	2,8 %	4,6 %	7,6 %	12,4 %	49,5 %
65+	0,4 %	0,4 %	0,8 %	0,9 %	2,8 %	4,6 %	1,1 %	1,9 %	2,6 %	4,5 %	26,3 %
Celkem	3,5 %	3,9 %	6,7 %	7,2 %	12,2 %	15,1 %	6,7 %	7,3 %	17,5 %	19,9 %	100,0 %

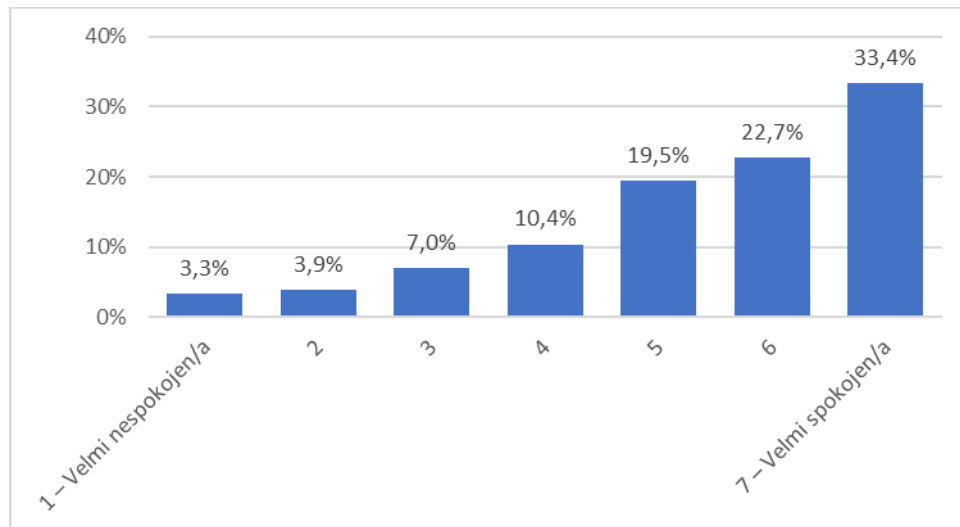
Zdroj: Průzkum spokojenosti občanů městského obvodu Ostrava-Jih, PROCES 2025.

### OTÁZKA Č. 3) JAKÉ SLOVNÍ SPOJENÍ SE VÁM VYBAVÍ, KDYŽ SE ŘEKNE OSTRAVA-JIH?

Nejčastěji se občanům v souvislosti s městským obvodem Ostrava-Jih vybaví spojení se slovy „domov“, „zeleň“, „dobré místo k životu“, „Bělský les“ a „klid a pohoda“. Popisují, že se jedná o největší městský obvod





**Obrázek 5.2: Spokojenost občanů s MO Ostrava-Jih jako s místem, kde žijí**


Zdroj: Průzkum spokojenosti občanů městského obvodu Ostrava-Jih, PROCES 2025.

Pozn.: Otázka č. 4) Jak jste spokojen/a s MO Ostrava-Jih jako s místem, kde žijete?

Významně nejvyšší spokojenost uvádějí senioři, následováni mladou věkovou kategorií občanů do 34 let. Mezi spokojeností mužů a žen není vidět významný rozdíl, ačkoliv u žen je mírně vyšší. Mezi částmi Ostravy-Jihu jsou nejvíce spokojeni občané Výškovic, Zábřehu a Hrabůvky. Nejmenší spokojenost uvádí Bělský Les.

**Tabulka 5.5: Spokojenost občanů s MO Ostrava-Jih jako s místem, kde žijí**

Hodnocení	Celkem	Pohlaví		Věková kategorie			Část MO				
		Muž	Žena	15–34	35–64	65+	Bělský Les	Dubina	Hrabůvka	Výškovice	Zábřeh
1 – Velmi nespokojen/a	3,3 %	3,5 %	3,0 %	3,2 %	4,6 %	0,6 %	1,6 %	1,8 %	5,2 %	3,1 %	2,7 %
2	3,9 %	4,1 %	3,7 %	3,9 %	5,4 %	0,8 %	4,0 %	4,8 %	3,6 %	3,5 %	3,8 %
3	7,0 %	6,5 %	7,4 %	6,7 %	8,9 %	3,4 %	11,5 %	10,4 %	5,0 %	6,0 %	6,6 %
4	10,4 %	10,7 %	10,0 %	10,2 %	14,6 %	2,2 %	20,9 %	9,4 %	10,1 %	7,8 %	9,7 %
5	19,5 %	20,0 %	19,0 %	24,6 %	20,5 %	12,6 %	19,0 %	24,9 %	18,7 %	15,4 %	19,7 %
6	22,7 %	22,2 %	23,2 %	25,3 %	22,7 %	20,2 %	23,7 %	21,7 %	22,5 %	30,6 %	20,0 %
7 – Velmi spokojen/a	33,4 %	33,0 %	33,8 %	26,1 %	23,2 %	60,3 %	19,4 %	27,1 %	35,0 %	33,7 %	37,3 %

Zdroj: Průzkum spokojenosti občanů městského obvodu Ostrava-Jih, PROCES 2025.

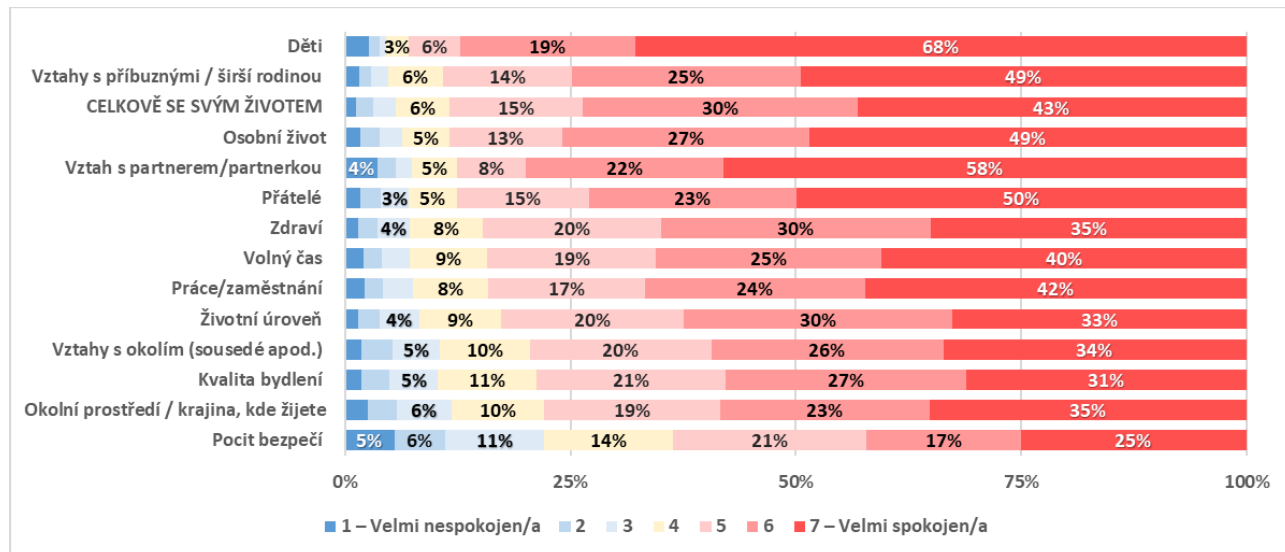
Pozn.: Otázka č. 4) Jak jste spokojen/a s MO Ostrava-Jih jako s místem, kde žijete?

### OTÁZKA Č. 5) JAK JSTE SPOKOJEN/A S NÁSLEDUJÍCÍMI OBLASTMI VAŠEHO ŽIVOTA?

Pro hodnocení spokojenosti s oblastmi života byla využita mezinárodně využívaná škála hodnot „European Evaluation Society“<sup>54</sup>. Celkově je vidět vysoká spokojenost se životem, přičemž nejvyšší hodnoty nad 80 (nejvyšší spokojenost) na škále 0–100 získaly oblasti „Děti“, „Vztah s partnerem/partnerkou“, „Vztahy s příbuznými / širší rodinou“, „Osobní život“, „Přátelé“ a spokojenost „Celkově se svým životem“. Mírně nižších hodnot v kontextu hodnocení (pod 76), které ale celkově nejsou hodnoceny špatně, dosáhly oblasti „Vztahy s okolím (sousedé apod.)“, „Okolní prostředí / krajina, kde žijete“ a „Kvalita bydlení“. Výrazně nejnižší hodnotu získal „Pocit bezpečí“ (65,4).

<sup>54</sup> Dostupné z: <https://europeanevaluation.org/>



**Obrázek 5.3: Spokojenost s jednotlivými oblastmi života občanů MO Ostrava-Jih**


Zdroj: Průzkum spokojenosti občanů městského obvodu Ostrava-Jih, PROCES 2025.

Pozn.: Otázka č. 5) Jak jste spokojen/a s následujícími oblastmi Vašeho života?

Tabulka níže uvádí podrobnější popis získaného hodnocení jednotlivých oblastí také v členění dle pohlaví, věku a částí městského obvodu.

**Tabulka 5.6: Spokojenost s jednotlivými oblastmi života občanů MO Ostrava-Jih**

Oblast hodnocení na škále 0-100	Celkem	Pohlaví		Věková kategorie			Část MO				
		Muž	Žena	15–34	35–64	65+	Bělský Les	Dubina	Hrabůvka	Výškovice	Zábřeh
Děti	89,5	88,8	89,9	83,6	88,3	95,2	82,8	89,0	89,1	92,8	90,1
Vztah s partnerem/partnerkou	84,8	85,0	84,7	83,3	83,1	89,9	81,5	87,3	87,0	84,6	83,1
Vztahy s příbuznými / širší rodinou	84,0	83,3	84,6	82,6	81,0	91,0	74,1	84,1	85,4	85,4	84,5
Osobní život	83,5	81,0	85,7	80,6	81,1	90,6	73,7	85,1	85,3	81,4	84,4
Přátelé	83,0	79,2	86,0	80,4	80,3	90,0	73,1	82,0	83,9	80,9	85,2
CELKOVĚ SE SVÝM ŽIVOTEM	82,6	80,5	84,4	80,0	78,9	91,4	73,8	81,8	83,3	82,0	84,2
Práce/zaměstnání	79,9	78,8	80,8	74,1	78,0	91,7	69,9	79,0	81,5	79,7	81,1
Volný čas	79,5	78,3	80,5	76,4	76,0	88,9	69,5	82,6	78,5	79,3	81,2
Zdraví	78,8	79,0	78,5	81,1	76,0	81,8	67,9	80,3	79,9	77,0	80,3
Životní úroveň	77,3	77,1	77,6	75,8	73,9	85,3	65,7	76,9	79,1	76,4	79,1
Vztahy s okolím (sousedé apod.)	75,8	74,5	76,9	73,2	71,1	86,9	68,0	73,9	76,3	73,5	78,5
Okolní prostředí / krajina, kde žijete	75,2	75,3	75,3	71,9	71,3	85,8	67,2	71,1	74,4	81,2	76,9
Kvalita bydlení	75,1	75,2	74,9	70,3	71,0	87,2	64,7	68,4	76,1	78,7	77,6
Pocit bezpečí	65,4	67,4	63,6	65,3	58,0	79,3	55,4	61,6	67,6	67,5	66,3

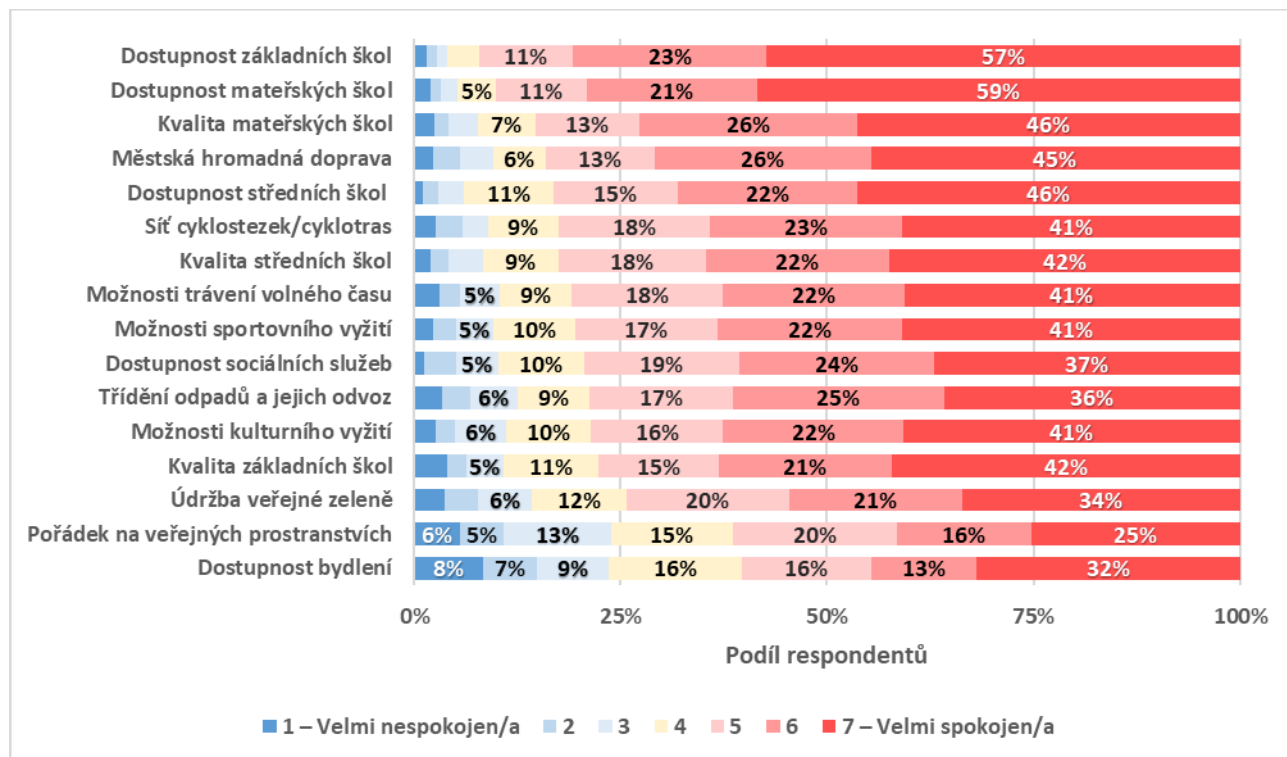
Zdroj: Průzkum spokojenosti občanů městského obvodu Ostrava-Jih, PROCES 2025.

Pozn.: Otázka č. 5) Jak jste spokojen/a s následujícími oblastmi Vašeho života?

### OTÁZKA Č. 6) UVEĎTE PROSÍM, JAK JSTE SPOKOJENI S NÁSLEDUJÍCÍMI OBLASTMI ŽIVOTA NA ÚZEMÍ MĚSTSKÉHO OBVODU OSTRAVA-JIH

Při hodnocení spokojenosti s dalšími oblastmi života získaly vysoké hodnocení nad 80 bodů na škále 0–100 oblasti dostupnosti škol (ZŠ, MŠ a SŠ a kvalita MŠ) a také městská hromadná doprava. Naopak pět nejhůře hodnocených oblastí je „Pořádek na veřejných prostranstvích“ (64,7), „Dostupnost bydlení“ (65,0), „Údržba veřejné zeleně“ (72,8), „Třídění odpadů a jejich odvoz“ (75,6) a „Dostupnost sociálních služeb“ (76,8).



**Obrázek 5.4: Spokojenost občanů MO s následujícími oblastmi života na území MO Ostrava-Jih**


Zdroj: Průzkum spokojenosti občanů městského obvodu Ostrava-Jih, PROCES 2025.

Pozn.: Otázka č. 6) Uvedte prosím, jak jste spokojeni s následujícími oblastmi života na území městského obvodu Ostrava-Jih.

Tabulka níže uvádí podrobnější popis získaného hodnocení jednotlivých oblastí také v členění dle pohlaví, věku a částí městského obvodu.

**Tabulka 5.7: Spokojenost občanů MO s následujícími oblastmi života na území MO Ostrava-Jih**

Oblast hodnocení na škále 0-100	Celkem	Pohlaví		Věková kategorie			Část MO				
		Muž	Žena	15–34	35–64	65+	Bělský Les	Dubina	Hrabůvka	Výškovice	Zábřeh
Dostupnost základních škol	87,0	85,6	88,1	85,6	84,0	95,2	81,2	87,9	75,5	86,8	87,2
Dostupnost mateřských škol	86,2	84,5	87,6	83,8	83,7	94,4	79,6	85,5	75,3	86,6	86,5
Kvalita mateřských škol	81,7	79,3	83,5	75,3	78,1	95,0	72,7	83,3	72,4	78,9	82,0
Dostupnost středních škol	81,3	81,4	81,2	78,5	76,0	93,8	70,2	79,5	71,1	79,9	83,9
Městská hromadná doprava	80,4	80,9	79,9	78,3	76,1	90,1	73,6	83,5	70,6	79,9	79,4
Kvalita středních škol	79,2	78,5	79,8	72,4	75,5	91,1	66,2	80,7	69,3	74,6	81,7
Síť cyklostezek/cyklotras	78,4	75,5	81,3	73,7	75,1	90,0	67,2	81,2	70,0	78,9	77,3
Možnosti sportovního vyžití	78,0	76,4	79,4	75,3	73,8	89,2	66,0	78,3	67,0	76,5	80,8
Možnosti trávení volného času	77,6	75,4	79,5	73,7	74,2	87,6	63,9	77,9	66,3	75,9	80,9
Možnosti kulturního vyžití	77,2	74,8	79,3	71,7	74,4	87,5	62,9	78,0	68,5	70,4	80,4
Kvalita základních škol	77,0	76,2	77,6	71,5	71,9	93,1	62,9	78,0	69,7	71,4	78,5
Dostupnost sociálních služeb	76,8	75,7	77,6	77,1	70,2	86,8	70,5	78,0	67,6	69,6	78,6
Třídění odpadů a jejich odvoz	75,6	75,0	76,1	73,2	70,1	87,9	59,4	72,9	67,6	77,0	77,0
Údržba veřejné zeleně	72,8	69,2	76,1	71,5	67,1	84,9	64,1	71,8	65,1	72,1	73,0
Dostupnost bydlení	65,0	63,7	66,3	60,4	58,1	83,4	54,9	66,4	59,2	60,7	65,2
Pořádek na veřejných prostranstvích	64,7	63,7	65,5	61,9	57,4	81,0	51,6	63,0	56,9	66,5	66,1

Zdroj: Průzkum spokojenosti občanů městského obvodu Ostrava-Jih, PROCES 2025.

Pozn.: Otázka č. 6) Uvedte prosím, jak jste spokojeni s následujícími oblastmi života na území městského obvodu Ostrava-Jih.

### OTÁZKA Č. 9) DO JAKÉ MÍRY DŮVĚŘUJETE NÁSLEDUJÍCÍM INSTITUCÍM?

Tabulka níže ukazuje rozložení důvěry občanů Ostravy-Jihu v jednotlivé instituce dle pohlaví, věku a části městského obvodu. Souhrnný graf k této otázce je součástí podkapitoly Komunikace a marketing.



**Tabulka 5.8: Důvěra občanů městského obvodu Ostrava-Jih v jednotlivé instituce**

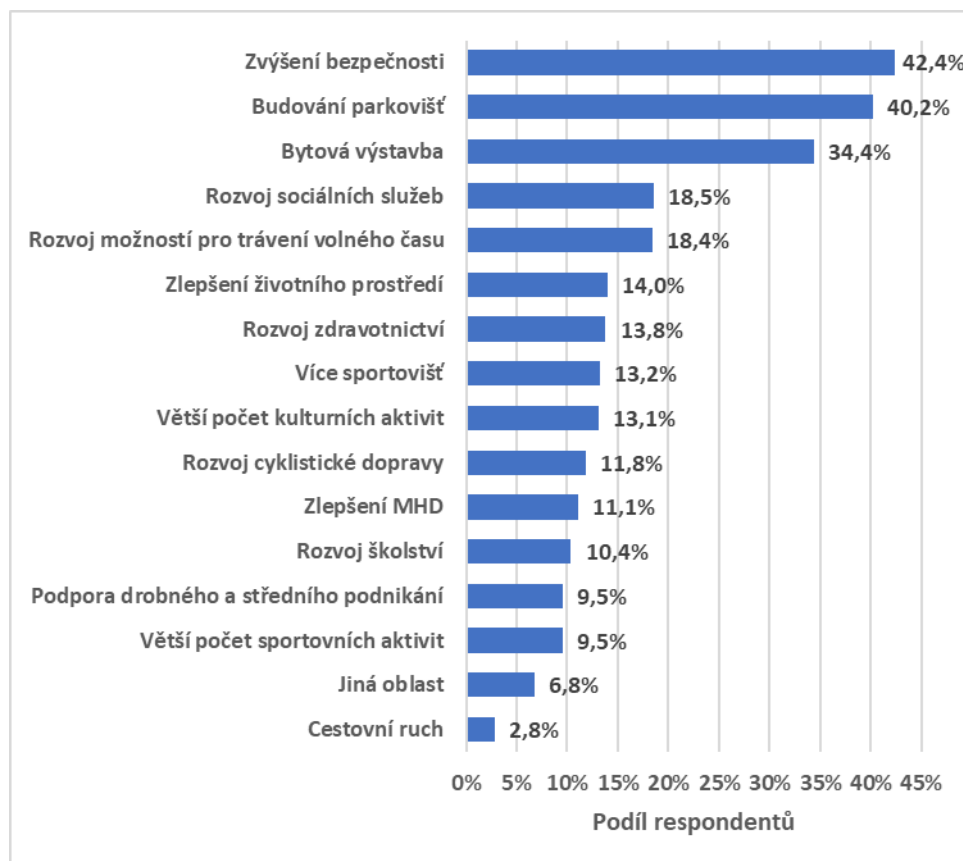
Instituce	Celkem	Pohlaví		Věková kategorie			Část MO				
		Muž	Žena	15–34	35–64	65+	Bělský Les	Dubina	Hrabůvka	Výškovice	Zábřeh
Policie ČR	92,9 %	91,3 %	94,3 %	94,3 %	91,7 %	93,7 %	90,8 %	94,5 %	92,5 %	93,9 %	92,7 %
Úřad městského obvodu	88,9 %	86,2 %	91,4 %	87,6 %	87,9 %	91,6 %	92,4 %	87,5 %	89,2 %	83,0 %	90,5 %
Magistrát města	87,8 %	84,8 %	90,6 %	88,4 %	85,9 %	90,7 %	85,0 %	87,4 %	88,5 %	84,5 %	89,1 %
Městská policie	85,7 %	81,1 %	89,8 %	84,7 %	84,1 %	89,3 %	78,6 %	85,2 %	86,8 %	81,9 %	87,7 %
Krajský úřad	83,6 %	79,0 %	87,8 %	83,5 %	82,1 %	86,2 %	80,0 %	84,2 %	84,5 %	83,2 %	83,4 %
Úřad práce	80,1 %	78,8 %	81,2 %	79,8 %	75,2 %	88,3 %	65,9 %	82,9 %	83,4 %	72,3 %	82,0 %

Zdroj: Průzkum spokojenosti občanů městského obvodu Ostrava-Jih, PROCES 2025.

Pozn.: Otázka č. 9) Do jaké míry důvěřujete následujícím institucím?

### OTÁZKA Č. 10) DO JAKÝCH OBLASTÍ BYSTE INVESTOVAL/A FINANČNÍ PROSTŘEDKY Z ROZPOČTU MĚSTSKÉHO OBVODU?

Mezi oblastmi, do kterých by občané chtěli investovat, kdy občané měli možnost zvolit tři prioritní oblasti, výrazně převládá „Zvýšení bezpečnosti“ (volilo 42,4 % respondentů), „Budování parkovišť“ (40,2 %) a „Bytová výstavba“ (34,4 %). Poté byly často voleny také oblasti „Rozvoj sociálních služeb“ (18,5 %) a „Rozvoj možností pro trávení volného času“ (18,4 %). Další volené možnosti a procento občanů, které je vybralo, jsou uvedeny v grafu níže.

**Obrázek 5.5: Volba oblastí pro investice financí městského obvodu Ostrava-Jih**


Zdroj: Průzkum spokojenosti občanů městského obvodu Ostrava-Jih, PROCES 2025.

Pozn.: Otázka č. 10) Do jakých oblastí byste investoval/a finanční prostředky z rozpočtu městského obvodu?

Tabulka níže uvádí podrobnější popis získaného hodnocení jednotlivých oblastí také v členění dle pohlaví, věku a částí městského obvodu.



Tabulka 5.9: Volba oblastí pro investice financí městského obvodu Ostrava-Jih

Oblast pro investování z rozpočtu městského obvodu dle respondentů	Celkem	Pohlaví		Věková kategorie			Část MO				
		Muž	Žena	15–34	35–64	65+	Bělský Les	Dubina	Hrabůvka	Výškovice	Zábřeh
Zvýšení bezpečnosti	42,4 %	38,1 %	46,1 %	32,9 %	47,5 %	41,6 %	50,8 %	43,6 %	43,6 %	37,8 %	41,1 %
Budování parkovišť	40,2 %	38,3 %	41,8 %	36,5 %	44,3 %	35,7 %	43,1 %	40,5 %	35,1 %	40,1 %	43,2 %
Bytová výstavba	34,4 %	37,2 %	31,9 %	32,5 %	33,2 %	38,4 %	26,1 %	37,2 %	27,9 %	40,3 %	37,5 %
Rozvoj sociálních služeb	18,5 %	16,2 %	20,6 %	10,9 %	17,8 %	27,0 %	11,5 %	19,0 %	21,0 %	17,0 %	18,5 %
Rozvoj možností pro trávení volného času	18,4 %	20,8 %	16,3 %	26,9 %	17,7 %	11,9 %	17,1 %	17,9 %	22,4 %	17,2 %	16,4 %
Zlepšení životního prostředí	14,0 %	13,3 %	14,6 %	16,1 %	15,0 %	10,0 %	17,4 %	20,6 %	13,1 %	15,0 %	11,1 %
Rozvoj zdravotnictví	13,8 %	12,3 %	15,1 %	10,4 %	16,6 %	11,5 %	16,6 %	13,9 %	12,4 %	15,3 %	13,6 %
Více sportovišť	13,2 %	15,8 %	10,9 %	16,4 %	14,0 %	8,7 %	17,2 %	9,1 %	15,4 %	11,6 %	12,8 %
Větší počet kulturních aktivit	13,1 %	15,0 %	11,4 %	15,8 %	9,4 %	17,5 %	11,3 %	16,0 %	13,5 %	15,1 %	11,3 %
Rozvoj cyklistické dopravy	11,8 %	13,3 %	10,5 %	11,8 %	15,1 %	5,6 %	15,2 %	13,0 %	8,8 %	9,5 %	13,8 %
Zlepšení MHD	11,1 %	10,1 %	11,9 %	11,2 %	11,4 %	10,3 %	10,4 %	7,3 %	8,6 %	10,1 %	14,7 %
Rozvoj školství	10,4 %	7,6 %	12,7 %	14,2 %	12,8 %	2,2 %	7,3 %	6,9 %	7,6 %	22,6 %	9,7 %
Podpora drobného a středního podnikání	9,5 %	12,5 %	6,9 %	16,5 %	8,9 %	4,4 %	5,3 %	9,0 %	12,8 %	11,6 %	7,5 %
Větší počet sportovních aktivit	9,5 %	11,8 %	7,5 %	11,2 %	9,3 %	8,2 %	11,9 %	11,5 %	12,7 %	8,4 %	6,4 %
Jiná oblast	6,8 %	6,4 %	7,1 %	6,4 %	7,6 %	5,5 %	14,9 %	6,2 %	6,1 %	6,1 %	6,1 %
Cestovní ruch	2,8 %	2,6 %	3,1 %	4,7 %	1,3 %	3,9 %	1,9 %	5,0 %	2,0 %	1,6 %	3,3 %

Zdroj: Průzkum spokojenosti občanů městského obvodu Ostrava-Jih, PROCES 2025.

Pozn.: Otázka č. 10) Do jakých oblastí byste investoval/a finanční prostředky z rozpočtu městského obvodu?

V rámci „Jiné oblasti pro investování z rozpočtu MO“ občané uváděli konkrétně:

#### Bydlení a ubytování

- Řešení problematických ubytoven – jejich vykoupení, přestavba na startovací či sociální byty, případně zbourání a výstavba parkovacích domů.
- Snížení ceny garážových stání pro rodiny s dětmi.

#### Veřejná infrastruktura

- Pravidelné opravy a údržba chodníků, silnic a veřejných prostranství (dlažby, lavičky, odvoz kontejnerů, odstraňování černých skládek).
- Dokončení a logické propojení cyklostezek, rekonstrukce podchodu u Kauflandu a instalace nových přechodů pro chodce (např. ke škole).

#### Sport a volný čas

- Vybudování krytého bazénu (i aquaparku) – zejména na Dubině.
- Více dětských hřišť a sportovních škol, rozšíření aktivit pro mládež a prevence kriminality na školách.
- Vznik veřejné jídelny nebo „mléčného baru“.

#### Zeleň, životní prostředí a zvířata

- Výsadba stromů, lepší hospodaření se srážkovou vodou.
- Vybudování psích parků (volných výběhů), více laviček a pískovišť.



#### Bezpečnost a služby

- Instalace dodatečných kamer (např. v oblasti Patrice Lumumby), posílení dohledu v rizikových lokalitách (hotelové domy, okolí Sluníčka).
- Podpora terénní a ambulantní péče v oblasti duševního zdraví, zvýšení dostupnosti psychologů a psychiatrů.

#### Moderní technologie a služby pro střední třídu

- Rozvoj elektromobility – výstavba nabíjecích stanic.
- Podpora rychlého internetu a celoměstských projektů jako Correny.
- Více kulturních a komunitních akcí inspirovaných úspěšnými modely z Poruby.

### **OTÁZKA Č. 11) ROZVEĎTE OTÁZKU VÝŠE, DO ČEHO KONKRÉTNĚ BYSTE INVESTOVALI:**

Občané uváděli zejména investice do následujících oblastí:

#### Zvýšení bezpečnosti

- Občané volají po rozšíření kamerových systémů (u přechodů, u kontejnerů i v rizikových lokalitách), častějších pochůzkách městské policie a zvýšeném dohledu u ubytoven, kde se kumulují bezdomovci a uživatelé drog. Dále navrhují více osvětlených a zpomalovacích prvků (retardéry, vyvýšené přechody, zábradlí) na frekventovaných trasách, odstranění či rekonstrukci nevyužívaných či nebezpečných podchodů a odstranění rizikových ubytoven (např. hotelový dům Hlubina).

#### Budování parkovišť

- Respondenti chtějí nová parkoviště podél hlavních komunikací a u sídlišť (Čujkovova, Dubina, Zábřeh, Výškovice), včetně podzemních nebo vícepodlažních parkovacích domů s vozy rezidentů za symbolickou cenu. Důraz kladou na efektivní využití prostoru, zachování zeleně a legalizaci neformálních stání bez pokut.

#### Bytová výstavba

- Poptávka je po startovacích či sociálních bytech pro mladé rodiny, seniory a zdravotně postižené. Občané navrhují přestavbu bývalých ubytoven a hotelových domů na cenově dostupné byty, obnovu volných pozemků i výstavbu nových panelových domů s ohledem na estetiku a standard.

#### Rozvoj sociálních služeb

- Potřeba posílit terénní i pobytové sociální služby: rozšířit kapacitu domovů pro seniory, pečovatelské domy, denní a týdenní stacionáře, zajistit osobní asistentky a terénní pracovnice, rozšířit psychologickou a krizovou pomoc pro zranitelné skupiny (senioři, rodiny v tísní, duševně nemocní).

#### Rozvoj možností pro trávení volného času

- Občané navrhují kultivaci veřejných prostranství formou interaktivních a multifunkčních hřišť (pro předškoláky, teenagery i dospělé), workoutových zón, pumptracků, venkovních stolů na šachy a stolní tenis, oddělených výběhů pro psy, piknikových míst u řeky a tematických naučných stezek.

#### Zlepšení životního prostředí

- Investice do revitalizace zeleně: výsadba stromů a keřů proti tepelným ostrovům, zelené střechy a fasády, lepší hospodaření se srážkovou vodou (retenční nádrže), kontrola odpadků a černých skládek, modernizace kanalizace, pravidelná údržba chodníků a přilehlých zelených pásů.



#### Rozvoj zdravotnictví

- Podpora nových ordinací a lékařů formou dotací na vybavení a provozní prostory, administrativní a kancelářské pomoci, placených stáží pro zdravotní sestry, rozšíření pohotovostních služeb, zkrácení čekacích lhůt a lepší dostupnost specialistů v obvodu.

#### Více sportovišť

- Výstavba a oprava sportovních hřišť u škol (fotbal, basketbal, in-line dráhy), krytý bazén, venkovní plochy pro florbal, vybíjenou, workout, venkovní posilovny i plavecké dráhy, přístupné všem věkovým skupinám.

#### Větší počet kulturních aktivit

- Podpora místních koncertů, divadelních představení, jarmarků, komorních klubů i festivalů (např. Slavnosti Jihu), spolupráce s K-Triem na rodinných a mezigeneračních akcích, rozvoj pravidelných komentovaných procházek a besed s odborníky.

#### Rozvoj cyklistické dopravy

- Dokončení propojení cyklostezek (např. mezi Kotvou a Zábřehem-Vodárnou), stavba bezpečných cyklo-přejezdů, oddělených cyklopruhů mimo silnice, úprava navazujících chodníků, zpomalovací a značené úseky pro cyklisty, lepší údržba stávajících tras.

#### Zlepšení MHD

- Častější a klimatizované spoje ve špičkách i o víkendech, přímé linky bez přestupů do centra a Mariánských Hor, lepší přístupy k zastávkám, infotabule, bezbariérové nástupiště a delší provozní doba.

#### Rozvoj školství

- Modernizace výuky: dotace na asistenty, speciální pedagogy, psychology; práce na inkluzi dětí se speciálními potřebami i těch „bez diagnózy“, školení učitelů v psychologii a empatickém přístupu, vybavení škol technikou a podpora talentů.

#### Podpora drobného a středního podnikání

- Proaktivní pomoc s dotacemi – rozesílání cílených informací, administrativní a poradenské zázemí, nabídka městem financovaných prostor pro start-upy, trhy s lokálními produkty, občerstvení a kavárny v obvodu.

#### Větší počet sportovních aktivit

- Organizace běžeckých závodů, in-line srazů, rodinných sportovních dnů, kurzů pohybu pro seniory i programů cvičení v přírodě, rozvoj klubové činnosti a komunitních sportovních skupin.

#### Cestovní ruch

- Podpora jednodenních výletů s místními kulturními středisky, značené turistické trasy, tematické exkurze (historie, příroda), rozvoj vodních atrakcí u řeky Ostravice a propagace cyklovýletů v okolí obvodu.

#### Jiná oblast

- Několik ojedinělých návrhů: zavedení obecního internetu (Ostrava-JihNet), zřízení veřejné jídelny, podpora Tyfloservisu pro zrakově postižené, přeměna struktury participativního rozpočtu, lepší koordinace stavebních akcí.



## OTÁZKA Č. 12) CO BYSTE VZKÁZALI VEDENÍ MĚSTSKÉHO OBVODU OSTRAVA-JIH?

Obyvatelé Ostravy-Jih ve svých odpovědích zdůrazňují především nutnost:

- Důsledné údržby všech veřejných prostorů – od pečlivé opravy a pravidelné údržby chodníků, podchodů a mobiliáře až po systematické sekání trávy, odstraňování plevele, pařezů či nelegálních skládek.
- Komplexního řešení parkování a dopravy – výstavbou parkovacích domů a rezidenčních zón namísto plošného pokutování, vytvořením bezpečných přechodů a zpomalovacích prvků a lepším dopravním značením v hustě zastavěných částech obvodu.
- Zvýšení bezpečnosti – instalací kamerových bodů a zajištěním častějšího dohledu městské policie především kolem problematických ubytoven, v podchodech a na opomíjených prostranstvích, kde se občané necítí v klidu.
- Citlivého rozvoje území – s důrazem na projekty odpovídající potřebám stávajících obyvatel (sociální a startovací byty, kulturní a sportovní zázemí), nikoli výškové stavby bez zajištěné infrastruktury a parkovacích kapacit.
- Osobního kontaktu a naslouchání – vedení se má pravidelně přesouvat „mezi lidi“, ověřovat si na místě konkrétní problémy každé lokality a tomu uzpůsobovat priority i tempo realizace.

Zároveň občané oceňují kulturní, sportovní i ekologické projekty (např. biotop u polikliniky, Slavnosti Jihu či vánoční výzdobu), avšak žádají, aby vedle dlouhodobých vizí nezapomínalo vedení na každodenní kvalitu života v jejich bezprostředním okolí.



## 5.2.2 DOTAZNÍK

### DOTAZNÍK SPOKOJENOSTI OBČANŮ MĚSTSKÉHO OBVODU OSTRAVA-JIH

Vážená paní, vážený pane,

obracíme se na Vás s žádostí o spolupráci při aktualizaci Strategického plánu rozvoje městského obvodu Ostrava-Jih na období let 2026–2030. Pomocí tohoto výzkumu máte možnost vyjádřit se k budoucímu rozvoji městského obvodu Ostrava-Jih a svým názorem ho ovlivnit. Rádi bychom Vás požádali o zodpovězení několika otázek. Vyplnění dotazníku by mělo trvat cca 15 minut. Vaše spolupráce je dobrovolná a zároveň Vás ujišťujeme, že údaje, které nám poskytnete, zůstanou anonymní a nebudou komerčně využity.

Společnost PROCES – Centrum pro rozvoj obcí a regionů, s.r.o., která průzkum realizuje, je registrována Úřadem pro ochranu osobních údajů a jako správce se řídí zákonem č. 110/2019 o zpracování osobních údajů a dodržuje standardy kvality a etický kodex mezinárodní asociace ESOMAR.

U každé otázky zvolte nejvhodnější odpověď z dané škály, u otevřených otázek se pokuste co nejlépe vystihnout podstatu věci.

*Předem děkujeme za Vaši laskavost a věnovaný čas.*

#### Dotazník je určen pouze pro osoby starší 15 let s bydlištěm v Ostravě-Jih

#### 1) Bydlíte v městském obvodu Ostrava-Jih?

- a. ANO
- b. NE – ukončete vyplňování dotazníku (dotazník je určen pouze pro obyvatele městského obvodu Ostrava-Jih)

#### 2) V jakém roce jste se narodil/a?

*Pokud je uveden rok 2010 a více, ukončete vyplňování dotazníku (dotazník je určen pouze osobám starším 15 let).*

#### 3) Jaké slovní spojení se vám vybaví, když se řekne Ostrava-Jih?

Otevřená odpověď:

#### 4) Jak jste spokojen/a s MOb Ostrava-Jih jako s místem, kde žijete?

Velmi nespokojen/a						Velmi spokojen/a	Nemohu posoudit
1	2	3	4	5	6	7	-1

#### 5) Jak jste spokojen/a s následujícími oblastmi Vašeho života?

*V KAŽDÉM ŘÁDKU VYZNAČTE JEDNU ODPOVĚĎ.*

*Standardizovaná baterie otázek na kvalitu života z Evropského výzkumu hodnot*

Oblast hodnocení	Velmi nespokojen/a						Velmi spokojen/a	Nemohu posoudit
a. CELKOVĚ SE SVÝM ŽIVOTEM	1	2	3	4	5	6	7	-1
b. Kvalita bydlení	1	2	3	4	5	6	7	-1
c. Přátelé	1	2	3	4	5	6	7	-1
d. Osobní život	1	2	3	4	5	6	7	-1
e. Vztah s partnerem/partnerkou	1	2	3	4	5	6	7	-1
f. Práce/zaměstnání	1	2	3	4	5	6	7	-1
g. Děti	1	2	3	4	5	6	7	-1



Oblast hodnocení	Velmi nespokojen/a						Velmi spokojen/a	Nemohu posoudit
h. Volný čas	1	2	3	4	5	6	7	-1
i. Vztahy s okolím (sousedé apod.)	1	2	3	4	5	6	7	-1
j. Vztahy s příbuznými / širší rodinou	1	2	3	4	5	6	7	-1
k. Zdraví	1	2	3	4	5	6	7	-1
l. Životní úroveň	1	2	3	4	5	6	7	-1
m. Pocit bezpečí	1	2	3	4	5	6	7	-1
n. Okolní prostředí / krajina, kde žijete	1	2	3	4	5	6	7	-1

**6) Uvedte prosím, jak jste spokojeni s následujícími oblastmi života na území obvodu Ostrava-Jih:**

Prosím přiřadte ke každé oblasti bodové hodnocení od 1 – Velmi nespokojen/a až 7 – Velmi spokojen/a. Případně označte možnost Nedokážu posoudit (-1).

	1	2	3	4	5	6	7	-1
a. Dostupnost mateřských škol								
b. Kvalita mateřských škol								
c. Dostupnost základních škol								
d. Kvalita základních škol								
e. Dostupnost středních škol								
f. Kvalita středních škol								
g. Dostupnost sociálních služeb								
h. Údržba veřejné zeleně								
i. Pořádek na veřejných prostranstvích								
j. Třídění odpadů a jejich odvoz								
k. Městská hromadná doprava								
l. Síť cyklostezek/cyklotras								
m. Dostupnost bydlení								
n. Možnosti kulturního vyžití								
o. Možnosti trávení volného času								
p. Možnosti sportovního vyžití								

**7) Jak jste spokojeni s fungováním Úřadu městského obvodu Ostrava-Jih?**

Prosím přiřadte ke každé oblasti bodové hodnocení od 1 – Velmi nespokojen/a až 7 – Velmi spokojen/a. Případně označte možnost Nedokážu posoudit (-1).

	1	2	3	4	5	6	7	-1
a. Celková spokojenost								
b. Čekací doba								
c. Rychlost vyřízení Vašeho požadavku								
d. Vstřícnost zaměstnanců úřadu								
e. Schopnost zaměstnanců úřadu vyřešit Váš požadavek								
f. Technické vybavení úřadu								
g. Prostředí úřadu								



**8) Do jaké míry využíváte při získávání informací o dění ve městě následující zdroje informací?**

Vyberte v každém řádku jednu možnost.

	Vůbec nevyžívám	Občas vyžívám	Často vyžívám	Nedokážu posoudit
a. Úřední desku	<input type="radio"/>	<input type="radio"/>	<input type="radio"/>	<input type="radio"/>
b. Webové stránky města	<input type="radio"/>	<input type="radio"/>	<input type="radio"/>	<input type="radio"/>
c. Webové stránky městského obvodu	<input type="radio"/>	<input type="radio"/>	<input type="radio"/>	<input type="radio"/>
d. Mobilní aplikaci Munipolis Ostravy Jihu	<input type="radio"/>	<input type="radio"/>	<input type="radio"/>	<input type="radio"/>
e. Facebook města	<input type="radio"/>	<input type="radio"/>	<input type="radio"/>	<input type="radio"/>
f. Facebook městského obvodu	<input type="radio"/>	<input type="radio"/>	<input type="radio"/>	<input type="radio"/>
g. Místní tisk Jižní listy	<input type="radio"/>	<input type="radio"/>	<input type="radio"/>	<input type="radio"/>
h. Osobní kontakt se sousedy a známými	<input type="radio"/>	<input type="radio"/>	<input type="radio"/>	<input type="radio"/>
i. Schůze, veřejná zasedání zastupitelstva	<input type="radio"/>	<input type="radio"/>	<input type="radio"/>	<input type="radio"/>
Jiné, vypište:				

**9) Do jaké míry důvěřujete následujícím institucím?**

Vyberte v každém řádku jednu možnost.

	Určitě nedůvěřuji	Spíše nedůvěřuji	Spíše důvěřuji	Určitě důvěřuji	Nedokážu posoudit
a. Krajský úřad	<input type="radio"/>	<input type="radio"/>	<input type="radio"/>	<input type="radio"/>	<input type="radio"/>
b. Magistrát města	<input type="radio"/>	<input type="radio"/>	<input type="radio"/>	<input type="radio"/>	<input type="radio"/>
c. Úřad městského obvodu	<input type="radio"/>	<input type="radio"/>	<input type="radio"/>	<input type="radio"/>	<input type="radio"/>
d. Úřad práce	<input type="radio"/>	<input type="radio"/>	<input type="radio"/>	<input type="radio"/>	<input type="radio"/>
e. Městská policie	<input type="radio"/>	<input type="radio"/>	<input type="radio"/>	<input type="radio"/>	<input type="radio"/>
f. Policie ČR	<input type="radio"/>	<input type="radio"/>	<input type="radio"/>	<input type="radio"/>	<input type="radio"/>

**10) Do jakých oblastí byste investoval/a finanční prostředky z rozpočtu městského obvodu?**

Vyberte prosím maximálně 3 možnosti.

a. Bytová výstavba	<input type="radio"/>
b. Rozvoj sociálních služeb	<input type="radio"/>
c. Větší počet kulturních aktivit	<input type="radio"/>
d. Větší počet sportovních aktivit	<input type="radio"/>
e. Více sportovišť	<input type="radio"/>
f. Zlepšení MHD	<input type="radio"/>
g. Budování parkovišť	<input type="radio"/>
h. Rozvoj cyklistické dopravy	<input type="radio"/>
i. Zvýšení bezpečnosti	<input type="radio"/>
j. Podpora drobného a středního podnikání	<input type="radio"/>
k. Cestovní ruch	<input type="radio"/>
l. Rozvoj školství	<input type="radio"/>
m. Rozvoj zdravotnictví	<input type="radio"/>
n. Rozvoj možností pro trávení volného času	<input type="radio"/>
o. Zlepšení životního prostředí	<input type="radio"/>
p. Jiné, uveďte:	<input type="radio"/>



11) Rozved'te otázku výše, do čeho konkrétně byste investovali:

.....

.....

.....

12) Co byste vzkázali vedení městského obvodu Ostrava-Jih:

.....

.....

.....

### Identifikační údaje

13) Pohlaví

- a. Muž
- b. Žena

14) Jak dlouho žijete v MOb Ostrava-Jih?

- a. Od narození Vyplňte počet let
- b. Přistěhoval(a) jsem se před  lety

15) Ve které části městského obvodu žijete?

- a. Bělský Les
- b. Dubina
- c. Hrabůvka
- d. Výškovice
- e. Zábřeh

16) Jaké je Vaše nejvyšší ukončené vzdělání?

- a. Základní nebo neukončené vzdělání
- b. Střední vč. vyučení (bez maturity)
- c. Úplné střední (s maturitou)
- d. Vyšší odborné vzdělání (nástavbové studium)
- e. Vysokoškolské

17) Jaká je Vaše současná ekonomická aktivita?

- a. Student, žák, učeň
- b. Zaměstnanec
- c. **Podnikatel – osoba samostatně výdělečně činná (prosím vyplňte následující otázky)**
- d. Nezaměstnaný(á) (v produktivním věku)
- e. Důchodce (který není zaměstnán)
- f. Jiné (např. rodičovská dovolená, v domácnosti, ...)

ID tazatele:

Děkujeme za čas věnovaný vyplnění dotazníku.

Zapojte se prosím i do vyplnění pocitové mapy, tzn. označte prosím v Ostravě-Jihu:

- místa, kde se cítíte dobře
- místa, kde se necítíte dobře
- místa, která doporučíte návštěvníkům odjinud
- místa, kde by se měl městský obvod rozvíjet

Prostřednictvím této mapy máte možnost vyjádřit se ke konkrétním místům na území MOb Ostrava Jih. Budeme rádi, když tuto možnost využijete.

Odkaz na pocitovou mapu je zde: <http://rozvoj-obce.cz/ovajih/mapa>



**18) Otázka pouze pro podnikatele: Jak jste spokojeni s těmito faktory podnikání v Ostravě-Jihu?**

Prosím přiřadte ke každé oblasti bodové hodnocení od 1 – Velmi nespokojen/a až 7 – Velmi spokojen/a. Případně označte možnost Nedokážu posoudit (-1).

	1	2	3	4	5	6	7	-1
a. Dostupnost pracovní síly								
b. Kvalita pracovní síly								
c. Dopravní infrastruktura								
d. Technická infrastruktura								
e. Dostupnost pozemků k podnikání								
f. Dostupnost budov/prostor k podnikání								
g. Služby veřejného sektoru								
h. Image Ostravy								
i. Podnikatelské prostředí								

**19) Otázka pouze pro podnikatele: Vyberte max. 3 oblasti, u kterých je zlepšení v následujících letech z pohledu podnikání nejdůležitější?**

a. Dostupnost pracovní síly	<input type="radio"/>
b. Kvalita pracovní síly	<input type="radio"/>
c. Dopravní infrastruktura	<input type="radio"/>
d. Technická infrastruktura	<input type="radio"/>
e. Dostupnost pozemků k podnikání	<input type="radio"/>
f. Dostupnost budov/prostor k podnikání	<input type="radio"/>
g. Služby veřejného sektoru	<input type="radio"/>
h. Image Ostravy	<input type="radio"/>
i. Podnikatelské prostředí	<input type="radio"/>

